



Universidad de San Andrés – Diario Clarín

Maestría en Periodismo

Tesis de posgrado

LA TIERRA DE LAS FOSAS

Registro nacional de entierros clandestinos en México.

1960-2017

Autora: Wendy Selene Pérez Becerra

Tutora: Silvina Heguy

Buenos Aires, Argentina

LA TIERRA DE LAS FOSAS

Registro nacional de entierros clandestinos en México.
1960-2017

Tesis de posgrado
Maestría en Periodismo
Universidad de San Andrés – Diario Clarín.

Autora: Wendy Selene Pérez Becerra

Tutora: Silvina Heguy
Buenos Aires, Argentina.

Índice

INTRODUCCIÓN	4
I. Un país: el contexto	4
II. Hurgar entre los huecos: la investigación.....	13
CAPÍTULO I. EL REGISTRO DE LAS FOSAS	21
Metodología	23
I. Los conceptos	27
II. El relato oficial: la batalla legal	32
III. El relato de la prensa	39
IV. El relato de las familias	41
V. Verificación y armado de la base conjunta.....	46
CAPÍTULO II. 57 AÑOS DE IMPUNIDAD	
I. Una historia: El rastro de José Eugenio	52
II. Las estadísticas: El rastro de más de 6,000 cuerpos	59
CAPÍTULO III. ANTES Y DESPUÉS DE CALDERÓN	71
I. Del terrorismo de Estado a la 'guerra narco'	72
II. Las fosas antes de Calderón.....	80
III. De inhumaciones a <i>narcofosas</i>	88
VI. Las fosas con Calderón y con Peña Nieto.....	90
V. El complejo panorama mexicano	102
EPÍLOGO	110
AGRADECIMIENTOS	111
BIBLIOGRAFÍA	113
ANEXO I: REGISTRO NACIONAL DE FOSAS, 1960-2017	117

Contra el olvido

Ahí están los que cavan, los que vendan, los que borran, los que tapan, los que arrojan, los que queman, los que echan la tierra. Los que no hablarán. Ahí los que pierden, los que buscan, los que gritan, los que claman, los que escarban, los que sepultan, los que rezan, los que suplican piedad. Ahí un cabello, una mano, un pie, un hueso, una huella genética. Una esperanza. Ahí los que ayudan, los que clasifican, los que identifican sobre las cenizas. Ahí los sordos, los ciegos, los que vuelven a ocultar. Los omisos, los corruptos, los cómplices, los injustos, los perpetradores con placa oficial. Ahí la profundidad de la tierra, arrasada con violencia. Ahí los cuerpos sin caras, las caras sin piel, la piel sin más sangre. Ahí la mueca horrorizada, la cinta canela que amordaza, las manos atadas por detrás. Ahí la adolescente con el uniforme escolar, el recién nacido que no llegó a tener el primer diente, el oso de peluche botado sobre el desierto en un campo de muerte, el zapatito de un nene, la camisita azul que recuerda la madre de un hijo que desaparecieron en el parque. Ahí el cuerpo desnudo, la nuca abollada, el tiro de gracia. Soldados, marinos, policías, cualquier civil criminal. Ahí los huertos, los campos, los parajes, las carreteras, la maleza, los descampados, los pozos, las vecindades, el patio donde antes había flores. Ahí los escondites macabros, los hoyos ocultos, las rutas perdidas, los caminos borrados, los territorios sin nombres, la tierra de fosas.

“Más tarde que temprano habrá memoria y habrá justicia, porque la historia enseña que la memoria puede sobrevivir porfiadamente a todas sus presiones y también que la justicia puede ser más fuerte que el miedo, cuando la gente la ayuda”.

Eduardo Galeano.

INTRODUCCIÓN

I. Un país: el contexto

México oficialmente no está en guerra, pero el crimen está en un punto tan crítico que 2017 alcanzó una marca histórica de 31,174 homicidios¹, los peores niveles de violencia masiva desde el año 1990. Los asesinatos en 2017 sumaron 85 cada día, tres cada hora, y casi todas esas personas murieron por tiros con arma de fuego.

A mediados de 2018, los homicidios intencionales crecieron todavía más y llegaron a 99 por día: cuatro cada hora. Las tasas por cada 100,000 habitantes se elevaron así: 20 en 2016, 25 en 2017 y 28.8 hasta julio de 2018. Algunos estados mexicanos en estos años han tenido más asesinatos que las localidades más letales en Brasil, Venezuela o El Salvador: Chihuahua (79.7), Guerrero (71.7), Colima (68.7) y Baja California (61.1), dos de ellos en la frontera con Estados Unidos.

En 28 años de diferencia el peor registro había sido en diciembre de 1992, cuando las cifras subieron a 54 homicidios diarios². Como dato histórico, el mes y el año en que el expresidente mexicano Carlos Salinas de Gortari firmó el Tratado de Libre Comercio con Estados Unidos y Canadá, el TLCAN o NAFTA.

¹ Estadísticas del Instituto Nacional de Geografía y Estadística (INEGI).

² Fueron 1,680 homicidios intencionales, una tasa de 21.5 por cada 100 mil habitantes.

Después de 1992 vino un periodo de tranquilidad para la mayoría de la población mexicana que duraría algunos años. Todavía a principios de 2007, en los días posteriores de la toma de protesta del expresidente Felipe Calderón (2006-2012), la tasa de homicidios estaba en 7.8 por cada 100,000 habitantes³. Calderón era el segundo presidente emanado del conservador Partido Acción Nacional (PAN) tras décadas de mandatos del Partido Revolucionario Institucional (PRI)⁴ y, en diciembre de 2006, anunció sorpresivamente una supuesta guerra en contra del narcotráfico⁵. Hablaba de “devolver la tranquilidad” a los hogares, en las calles, en las plazas, en las escuelas, en los centros de trabajo a zonas donde la violencia sí había aumentado, en estados como Michoacán o Chihuahua. En su papel de mando superior de las Fuerzas Armadas, Calderón desplegó a más de 45,000 militares, marinos, policías federales y ministeriales por diferentes ciudades del país. Pero en lugar de llegar la paz, la violencia se masificó.

Antes de que Calderón emprendiera su estrategia fallida, el gran operativo militar antidrogas en México —y en América Latina— había sido la Operación Cóndor en el año 1977, el general José Hernández Toledo tuvo bajo su cargo 10,000 soldados. El militar era un veterano de la masacre de estudiantes en Tlatelolco en 1968 y de la toma de universidades como la UNAM, la Nicolaíta en Morelia y la de Sonora en Hermosillo. “(El general) pronosticó el 'fin al narcotráfico' el mes de mayo y señaló que en la sierra había suficiente armamento para 'una revolución chiquita’”, escribió el académico sinaloense Luis Astorga en su libro *El Siglo de las Drogas* (2016).

3 Serie histórica de las tasas de homicidios en México. Resumen disponible en http://www.inegi.org.mx/saladeprensa/boletines/2017/homicidios/homicidios2017_07.pdf.

4 El primero había sido Vicente Fox, quien gobernó entre 2000 y 2006.

5 El 11 de diciembre de 2006 inicia el Operativo Conjunto Michoacán con un despliegue de 6 mil 700 elementos: militares, marinos, policías federales y agentes de la PGR. Buscaban detener a 300 integrantes de los grupos criminales de *Los Valencia*, *Los Zetas* y *La Familia Michoacana*.

Aquella incursión de las fuerzas armadas desencadenó masacres y desplazamientos masivos de campesinos a las ciudades, sobre todo en la sierra de Sinaloa, un estado productor de marihuana y amapola. Aproximadamente el 30% de los habitantes del municipio de Badiraguato dependía del narcotráfico⁶. En Badiraguato nacieron algunos de los personajes más visibles de los traficantes de drogas, como Joaquín Guzmán Loera, conocido como el Chapo Guzmán.

Aunque había una política prohibicionista desde 1909 acordada en la Conferencia de Shanghái, antes de los 80 el tráfico de drogas no era asunto de seguridad nacional en ningún país, hasta que el presidente estadounidense Ronald Reagan firmó⁷, en 1986, una Decisión de Seguridad Nacional con la que autorizó la participación del Departamento de Defensa para el combate antidrogas y ejerció mayor presión sobre México.



6 Declaración del presidente municipal, Ignacio Landell Esquerro, citada en Astorga, Luis. *El siglo de las drogas*. 2016. Penguin Random House.

7 Archivo desclasificado: *Nacional Security Decision, Directive Number 221*. Abril 8, 1986. Estados Unidos. Consultar en <https://fas.org/irp/offdocs/nsdd/nsdd-221.htm>.

A finales del mandato de Calderón, entre los años 2010 y 2011, México sufrió un gran desgarró. La tasa de homicidios por cada 100,000 habitantes pasó de aquellos 7.8 a 26 a nivel nacional. Poblaciones enteras fueron convertidas en ciudades cadáver y pueblos fantasma. Chihuahua registró una tasa de 233 homicidios por cada 100,000. Le siguieron Durango con 200, Tamaulipas con 77 y Nuevo León con 67. Nuevamente estados que comparten frontera con Estados Unidos.

Militarización y espiral de violencia

La imágenes de decapitados, mutilados, asesinados envueltos en cobijas, colgados de puentes y migrantes extorsionados comenzaron a normalizarse. Un hecho que marca un antes y un después en el oscuro periodo de Calderón es la masacre de los 72 migrantes en San Fernando, Tamaulipas, en agosto de 2010⁸. El horror del hallazgo de los cuerpos a 140 kilómetros de Texas, un punto de cruce para los migrantes que caminan hacia Estados Unidos, ocurrió mientras los militares custodiaban la zona y los Zetas operaban con toda impunidad.

La organización criminal conocida como Los Zetas surgió a fines de los 90, eran militares de élite, desertores del Ejército que habían sido entrenados por fuerzas especiales de Estados Unidos para enfrentar a grupos contrainsurgentes, terrorismo y organizaciones transnacionales de tráfico de drogas, de acuerdo con un cable diplomático de la embajada estadounidense en México, filtrado por WikiLeaks⁹. El gobierno estadounidense registró 5,000 agentes mexicanos capacitados en su país desde 1996 hasta 2009, es decir, en las presidencias de Ernesto Zedillo, Vicente Fox y

8 Datos y relatos sobre esta masacre pueden encontrarse en “Más de 72”, un proyecto periodístico de Periodistas de a Pie. 2014. Disponible en: <https://masde72.periodistasdeapie.org.mx/>

9 Cable con número 221688, 21 de agosto de 2009, consultado en El País. Disponible en: <https://elpais.com/tag/c/595b5c52515ee9cac4192e8ea2745f9e>.

Felipe Calderón. El dato incluye a los soldados de las Fuerzas Especiales de México, el exclusivo grupo de donde desertaron los primeros zetas (Osorno, 2012; Astorga, 2016; Correa-Cabrera, 2013) Ana Lilia Pérez documenta en *Los Verdugos* (2016):

“Allí está el caso de Rogelio López Villafaña, militar enlistado en el ejército en 1986, adiestrado como militar de élite precisamente en el Fuerte Bragg, una de las bases más importantes de Estados Unidos, sede de los famosos Green Beret. Como militar activo López Villafaña se reclutó con los zetas y hasta el año 2007 solicitó su baja del ejército, 20 años y 8 meses después de pertenecer a las fuerzas armadas”.

“El Estado mexicano ha formado a quienes se han convertido en sicarios con preparación militar, generando las condiciones para el surgimiento del paramilitarismo vinculado con el tráfico de drogas”, describe Astorga (2007).

Los Zetas nacieron como el brazo armado de una organización de crimen transnacional que comenzó a operar al norte del país, en el estado de Tamaulipas: el cártel del Golfo, liderada por Osiel Cárdenas Guillén (Osorno, 2012), ahora preso en Estados Unidos. El cártel del Golfo pagaba sueldos a policías y funcionarios de todo tipo, incluido al exgobernador de Tamaulipas, Tomás Yarrington, preso en una cárcel de Brownsville, acusado de lavado de dinero en Texas con esos pagos millonarios¹⁰.

Si el NAFTA había reconfigurado el mercado legal, las nuevas organizaciones como los Zetas llegaron a cambiar las reglas en los mercados ilegales. El negocio sería extorsionar, secuestrar, robar hidrocarburos, traficar madera, droga, bebidas, tabaco, controlar fronteras. Correa-Cabrera (2013) escribe:

¹⁰ Pérez, Wendy Selene. *Revista Newsweek*. 2017. Disponible en: <https://newsweekespanol.com/2017/05/yarrington-corp/>

En este nuevo esquema se puede apreciar el uso de metodologías de ejecución mucho más espectaculares y sofisticadas, la utilización de redes sociales para hacer proselitismo e informar sobre hechos violentos de acuerdo con agendas particulares; el uso de tácticas de ataque no convencionales, tales como la utilización de coches bomba y granadas de fragmentación, secuestros y asesinatos masivos —principalmente de migrantes—, y bloqueos de la vía pública, ejecuciones de policías y otros elementos encargados de la seguridad pública, etcétera.

“Es más una lógica de tipo mafioso paramilitar de lo que comúnmente se llama sicarios”, señala Astorga (2012). “Esa matriz de exmilitares va a formar a otros sicarios en la misma lógica, y eso hace que otras organizaciones, para mantenerse en la competencia entre ellas, hagan lo mismo o algo parecido: tener militares con ellos para entrenar a sus pistoleros”¹¹.

Los Zetas iniciaron una guerra que no tenía que ver con las drogas, escribe Correa-Cabrera (2018): “Tenía que ver con la tierra y con lo que está arriba y debajo de ella”.

A pocos meses de la masacre de los 72 migrantes de San Fernando sucedió otra tragedia en un pueblo de la frontera llamado Allende, Coahuila, que las autoridades mexicanas y la agencia antinarcóticos de Estados Unidos¹² la silenciaron durante años. “En marzo de 2011, el tranquilo pueblo ganadero de Allende, de unos 23,000 habitantes y a solo 40 minutos en auto de la frontera con Texas, fue atacado”, escribió Ginger Thompson en un largo reportaje hasta el año 2017. “Los Zetas arrasaron con Allende y pueblos

11 Astorga, Luis. *Historia del narcotráfico*. Conferencia en la UNAM. Agosto, 2012. Disponible en <https://www.youtube.com/watch?v=ghJhtWPR0IA&t=1416s>.

12 Thompson, Ginger. *Anatomía de una Masacre*, en ProPublica. 12 de junio, 2017. Disponible en <https://www.propublica.org/article/allende-zetas-cartel-masacre-y-la-dea>

aledaños como una inundación repentina; demolieron casas y comercios, secuestraron y mataron a docenas, posiblemente a cientos de hombres, mujeres y niños”. Los criminales entraron a las casas, saquearon y quemaron todo. A familias enteras se las llevaron a un rancho a la salida del pueblo. Primero los mataron y luego los metieron a una bodega donde había pastura, los rociaron con diésel y les prendieron fuego, dijo uno de los encargados de la investigación a la periodista de ProPublica.

No hay una cifra clara de las personas que pudieron ser asesinadas, desaparecidas y calcinadas en Allende. El académico Jacobo Dayan estima que pudieron ser 300¹³. Dayan narra una escena que dijeron testigos: vecinos entrando a las casas arrasadas para llevarse un sillón, la televisión o cualquier pertenencia que les interesara, saquearon las cosas de sus propios vecinos asesinados o desaparecidos. Una imagen parecida a la de una guerra civil.

¿Cuál fue la participación de las autoridades en todo esto? Una recomendación de 305 páginas elaborada por la Comisión Nacional de Derechos Humanos (CNDH) recabó testimonios que señalaron que los Zetas tenían un control total en Coahuila, incluidas las cárceles. Los Zetas pagaban a policías, fiscales y funcionarios para poder transportar 5 toneladas de cocaína por año a Estados Unidos, sin ningún problema y sin confiscaciones. (CNDH, 10 VG/2018, pp. 22-25)¹⁴.

13 Entrevista a Jacobo Dayan, agosto 2018. Véase también Aguayo Quezada. *En el Desamparo: Los Zetas, El Estado, la sociedad y las víctimas de San Fernando, Tamaulipas (2010), y Allende, Coahuila (2011)*, El Colmex, pp. 11. Y Aguayo Quezada, Sergio; Dayan Jacobo. *Yugo Zeta*. 2018.

14 Recomendación 10 VG/2018 de la CNDH. Disponible en:

http://www.cndh.org.mx/sites/all/doc/Recomendaciones/ViolacionesGraves/RecVG_010.pdf.

Incremento de las desapariciones

Hasta 2013 los mexicanos sabían de la violencia por las noticias y porque estaban matando o desapareciendo a sus familias. Las autoridades mantenían en resguardo algunas de las estadísticas. Durante ese año algunos periodistas consiguieron bases de datos filtradas de la Procuraduría General de la República. *The Washington Post*, *Los Angeles Times* y la revista *Proceso* publicaron que el sexenio de Felipe Calderón se habían sumado más de 20,000 desapariciones¹⁵. Entre 2009 y 2010 casi se habían cuadruplicado: los 1,878 reportes de personas extraviadas o desaparecidas en procuradurías estatales habían pasado a 6,766 en tan solo un año.

¿Y dónde aparecían las personas desaparecidas? Cada vez con más frecuencia en fosas clandestinas. En Tamaulipas, entre el 1 de abril y el 15 de mayo de 2011, peritos de la PGR exhumaron 196 cadáveres de 42 fosas en la localidad de San Fernando con señales de tortura y asesinados salvajemente. Fueron desenterrados chicos de 13 años, jóvenes y adultos de más de 66. Algunas víctimas eran mexicanas, otras eran migrantes que habían salido de Guatemala, El Salvador y Honduras con el fin de llegar a Estados Unidos. El Equipo Argentino de Antropología Forense (EAAF) ayudó con la identificación de los cuerpos¹⁶, gracias a ellos pudieron ser entregados los restos de 11 personas de nacionalidad hondureña a sus familias. De acuerdo con esta investigación, hasta julio de 2018 no había ningún sentenciado por todos esos crímenes.

En abril de 2018 el gobierno mexicano dejó de actualizar las cifras de personas con reporte de no localización, sumaban 32,146 denuncias en ministerios públicos.

¹⁵ *The Washington Post* hablaba de más de 25 mil y *Los Angeles Times* de más de 20,000. De cualquier forma, el titular de la procuraduría mexicana, Jesús Murillo Karam, negó la existencia de las listas. Ver <https://aristeguinoticias.com/0701/mexico/mas-de-20-mil-desaparecidos-en-sexenio-de-fch-coinciden-registros/>

¹⁶ El EAAF firmó un convenio con el gobierno mexicano el 04 de septiembre de 2013. Disponible en: http://www.dof.gob.mx/nota_detalle.php?codigo=5312887&fecha=04/09/2013.

Masificación de las fosas

Si en los años anteriores la muerte había sido exhibida y los cuerpos solían aparecer en las calles más transitadas, a partir de entonces el método de ocultar cuerpos bajo de tierra se fue masificando. Mientras los forenses seguían trabajando en las exhumaciones de San Fernando en 2011, un mensaje anónimo alertó de una fosa en la ciudad de Durango, al lado de un colegio privado. Cuando los peritos llegaron encontraron 89 cuerpos apilados, uno encima del otro, la mayoría con los cráneos mutilados. Poco a poco la tierra se fue convirtiendo en el más grande escondite de cadáveres, huesos y cenizas en todo México.

A pesar de los frecuentes hallazgos de personas en cementerios masivos, la mayoría con huellas de tortura y mutilaciones, no hay un registro oficial del gobierno mexicano. Por ley, las autoridades deben hacer un trabajo de sistematización de información y llevar un listado puntual de los lugares, las fechas, los cuerpos, las personas y las investigaciones judiciales tras el descubrimiento de una fosa. No lo hacen. Desconocemos oficialmente el número de exhumaciones, los cuerpos o restos entregados a sus familias, el género, las pruebas genéticas realizadas, el destino de esos cuerpos. Desconocemos cómo murieron, quién o quiénes fueron los responsables, quién cavó la fosa, quién los llevó hasta ahí. No hay un registro abierto de detenidos y sentenciados. La apuesta de las autoridades no son las respuestas, sino el olvido.

Es por eso que nace esta investigación, con el objetivo de rastrear y documentar los datos y hacerlos públicos. Echar luz sobre las fosas y las víctimas desenterradas de estas, sumar a la memoria de un país donde la violencia es cada vez más grave.

II. Hurgar entre los huecos: la investigación

Las familias buscan a sus seres queridos con recursos propios para encontrarlas en vida o en muerte. Madres y padres han aprendido de denuncias, juzgados, anatomía, antropología y técnicas forenses para rastrear vidas bajo de tierra. Es una obligación del Estado dar con el paradero de las personas desaparecidas, pero en la práctica es una rareza. En noviembre de 2017 se publicó la *Ley General de de Personas y Desaparición Cometida por Particulares establece la elaboración de un Registro Nacional de Desaparecidos*,¹⁷ ahí se señala que esos delitos serán perseguidos de oficio y tienen el carácter de permanentes o continuos, en tanto la suerte y el paradero de la persona desaparecida no se hayan determinado o sus restos no hayan sido localizados y plenamente identificados.

Un caso emblemático es el de los estudiantes de Ayotzinapa. Entre la noche del 26 y la madrugada del 27 de septiembre de 2014, seis personas en Iguala, en el sureño estado de Guerrero, fueron masacradas por agentes estatales y civiles armados. Cuarenta y tres chicos que estudiaban para ser profesores rurales siguen desaparecidos. Las autoridades investigan los crímenes como un secuestro y no como una . Este dato no es menor porque con la ley mexicana en materia de y desaparición cometida por particulares las penas podrían ser mayores: entre 20 a 40 años de prisión por secuestro agravado, mientras que por desaparición podrían ser entre 25 a 50 años de cárcel, o entre 15 a 20 años para quien oculte, deseche, incinere, sepulte, inhume, desintegre o destruya, total o parcialmente un cuerpo. Al no considerar el delito de desaparición, las autoridades invalidan la presunción de vida, el derecho a saber la verdad, y dejan fuera la protección de las familias y la reparación del daño.

17 La ley está disponible en http://www.diputados.gob.mx/LeyesBiblio/pdf/LGMDFP_171117.pdf.

Los padres de los estudiantes de Ayotzinapa son algunas de las caras más visibles de la lucha por la verdad y la justicia, pero en el país hay miles de familias en la misma situación de angustia y desesperación. La última cifra disponible de personas desaparecidas en México es de abril de 2018, ese mes el gobierno federal dejó de darlas a conocer. Había 32,146 denuncias ante ministerios públicos de personas desaparecidas, extraviadas o no localizadas, sistematizadas en el Registro Nacional de Datos de Personas Extraviadas o Desaparecidas (RNPED).¹⁸ Como se señaló anteriormente, nueve años atrás las denuncias habían sido 1,878: diecisiete veces menos que en 2018. Podrían ser muchas más víctimas, no llegan todas las denuncias ante las autoridades. Un dato preocupante es que la mayoría de los desaparecidos son hombres menores de 30 años, jóvenes con vidas productivas.

En estados como Guerrero, Veracruz, Coahuila, Sinaloa, Baja California, Baja California Sur, Nuevo León, Colima o Nayarit, familias se han conformado en grupos para salir a buscar a sus seres queridos en terrenos, ejidos, cerros o ranchos. Ellas son quienes han visto antes que nadie la brutalidad que ejercen los asesinos sobre el cuerpo de las víctimas en fosas clandestinas. A veces encuentran cadáveres completos, otras son fragmentos diminutos. En Coahuila, donde arrasaron los Zetas al amparo de policías y autoridades, van quedando partes pequeñas de seres humanos sobre el desierto. Los huesos más grandes ahí recuperados miden alrededor de tres centímetros, dijo la madre Silvia Ortiz en una entrevista para esta investigación. Ella dirige Grupo VIDA y organiza búsquedas desde que desapareció su hija Fanny cuando tenía 16 años, en noviembre de 2004¹⁹.

¹⁸ Personas que permanecen sin ser localizadas hasta el 30 de abril del 2018. Registro Nacional de Datos de Personas Extraviadas o Desaparecidas, RNPED.

¹⁹ Lo cuenta Silvia Ortiz, presidenta del Grupo VIDA, en entrevista para esta investigación.

Para algunos perpetradores no basta el ocultamiento, usan cualquier estrategia posible para destruir las esperanzas de identificación.

La mayoría de las fosas son encontradas por familias o por campesinos y ejidatarios que de manera fortuita se topan cadáveres o partes de los cuerpos que se asoman por encima de la tierra. Una cabeza, un brazo o un pie que descubre la lluvia o el viento. Una imagen cruel, recurrente en las notas periodísticas, es la de huesos o carne de personas devoradas por animales carroñeros.

A la falta de trabajos de búsqueda por parte de las autoridades se suma la inoperancia de los ministerios públicos y el descuido de peritos oficiales que son los únicos habilitados para llevar a cabo las exhumaciones. Los peritos argentinos independientes que han hecho trabajos de identificación en más de 50 países han sido críticos con esto. “No hacían rastreos ni especificaban la ubicación de los cuerpos, algunos restos no llegaban a laboratorio, se perdían los cráneos y los resultados de los análisis eran contradictorios [...] no se veía una investigación profunda en la mayoría de los casos”, dijo Mercedes Doretti, directora proyectos en Centroamérica y Norteamérica del EAAF (Vélez Salas, 2016).

La Comisión Interamericana de Derechos Humanos (CIDH) en su informe sobre la Situación de los Derechos Humanos en México, dijo algo similar en 2016.²⁰

Los hallazgos que hacen los familiares en fosas con decenas de cadáveres resaltan que son ellos quienes ante la inoperancia del Estado han asumido la búsqueda de sus seres

²⁰ Disponible en <http://www.oas.org/es/cidh/informes/pdfs/mexico2016-es.pdf>.

queridos, mientras que las autoridades no cumplen con su deber de investigar, encontrar, identificar y entregar a las víctimas con debida diligencia como corresponde.

La CIDH ha evidenciado la falta de protocolos homologados para el levantamiento de cuerpos, cadena de custodia, necropsias, atención a familiares de las víctimas e identificación, entre otros graves problemas. Uno de los casos más recientes, en septiembre de 2018, es el de dos tráileres en Jalisco que deambularon con 273 cuerpos por diversos municipios de Guadalajara sin ser identificados²¹.

El Grupo Interdisciplinario de Expertos Independientes (GIEI), en su informe por el caso Ayotzinapa, urgió a las autoridades a tener un mapa de fosas de cadáveres y de restos óseos hallados en Iguala, donde fueron desaparecidos los estudiantes, y de los lugares aledaños. Y recomendó en el año 2015 establecer un Programa Nacional de Exhumaciones²²:

En dicho registro se deben incorporar otras informaciones preexistentes, incluyendo aquellas desapariciones comprendidas en el período de la “guerra sucia”, como son las víctimas identificadas en la Recomendación 26/2001 de la Comisión Nacional de Derechos Humanos (CNDH), las averiguaciones previas de la Fiscalía Especial para Movimientos Sociales y Políticos del Pasado (FEMOSPP) que pasaron a la Coordinación General de Investigaciones de la PGR y las víctimas identificadas por la Comisión de la Verdad del Estado de Guerrero.

21 Franco, Darwin. *Fosas itinerantes. Estampas de la violencia en Jalisco*. 2018. Disponible en <http://zonadocs.com/fosaitinerantes/2/>.

22 Véase el informe del GIEI disponible en: <https://www.oas.org/es/cidh/actividades/giei/GIEI-InformeAyotzinapa2.pdf>. 2015.

La Ley General de de Personas y Desaparición Cometida por Particulares establece la elaboración de un Registro Nacional de Desaparecidos, un Registro Nacional de Fosas y un Registro Nacional de Personas no Identificadas.

No hay siquiera un comienzo al respecto.

Mientras tanto, un país en democracia continúa con zonas inaccesibles para familias y las dinámicas de vida se han visto trastocadas. Donde niños jugaban ahora hay toques de queda auto impuestos, donde había fiestas masivas ahora hay celebraciones discretas a puerta cerrada, donde había libertad para transitar por las carreteras del país, ahora hay secuestros y extorsiones. El miedo y la violencia han desplazado a poblaciones enteras. Es una criminalidad en la que participan actores estatales, actores no estatales y una combinación de los dos. La realidad mexicana es muy compleja. Miles de papás, mamás, esposas, hermanos, hijos, primos siguen sin poder encontrar a los suyos. Ni cuerpos, ni verdad, ni justicia.

Desde el periodismo esta investigación busca contribuir con un registro de fosas y exhumaciones que tanto se necesita y hacerlo público. Para conseguirlo se han agotado las fuentes posibles de información gubernamentales y otras que revelan lo que no dicen los poderes públicos, lo que han dejado oculto por complicidad o por indolencia. El reto ha sido mayúsculo porque la información está fragmentada y privatizada a lo largo y ancho del país por las autoridades encargadas de investigar e impartir justicia. Las incompletas estadísticas de los estados parecieran estar ahí más por voluntad de algunos servidores que por mandato legal.

Antecedentes documentales sobre fosas en México

Periodistas han publicado recuentos sobre fosas clandestinas, lo mismo que la Comisión Nacional de Derechos Humanos (CNDH) e investigadores de la Universidad Iberoamericana.²³ Los reportajes y documentos muestran la dura tarea de obtener los datos que tienen desparramadas las oficinas estatales y la expansión de las fosas año en los municipios del país. Cada publicación es valiosa porque va echando luz en medio de la opacidad estatal.

El 12 de noviembre de 2012, el periodista Víctor Hugo Michel publicó un reportaje pionero en el diario Milenio en el que documentó que desde que Calderón había llegado al poder, en 2006, habían sido exhumadas entre 329 y 538 cadáveres de fosas ilegales. En el año 2007 habían sido seis personas desenterradas. Michel usó la Ley de Transparencia para consultar a los 32 ministerios públicos estatales, al ministerio público federal, la Secretaría de la Defensa Nacional y la Policía Federal. El 13 de febrero de 2014, el periodista actualizó la publicación y ya eran 724 exhumaciones.²⁴ Documentó, además, que cada vez era más frecuente que los asesinos borrarán las huellas dactilares de las víctimas para demostrar aún más su identificación.

Meses después de investigación de Michel, ocurrió la masacre en Iguala, Guerrero, y la desaparición de 43 estudiantes normalistas de Ayotzinapa. Las familias salieron a buscar a los muchachos y en el camino fueron desenterrando cuerpos y restos de cuerpos de otras víctimas. Ayotzinapa encendió los reflectores para que más medios y periodistas investigaran más sobre estos hallazgos. En marzo de 2015, Karla Zabudovsky, periodista de BuzzFeed, publicó el reportaje titulado: “Nadie sabe cuántas

²³ El informe está disponible en: http://www.iberomx.mx/files/informe_fosas_clandestinas_2017.pdf

²⁴ Michel, Víctor Hugo. Los borrados del narco II. (Febrero 3, 2014). Milenio. Disponible en: <http://www.milenio.com/policia/los-borrados-del-narco-ii>

fosas comunes hay en México. Mucho menos el gobierno”,²⁵ donde describía la falta de un sistema nacional exhaustivo que llevara la información por parte del Estado. Zabłudovsky usó también la Ley de Transparencia para obtener datos del ministerio público federal, los 32 ministerios estatales y la Policía Federal. No consultó al Ejército. Cada dependencia gubernamental le dio fechas y conteos distintos: la PGR le dijo que desde enero de 2008 había encontrado 147 fosas con 564 cuerpos o restos humanos; la Policía Federal le dijo que 55 fosas y 736 restos desde el año 2007. De los 32 estados del país, 27 le enviaron respuestas y contabilizó 972 restos humanos exhumados de 228 fosas. “El pueblo mexicano vive aterrorizado, con una constante sensación de ver a su país convertido en un cementerio gigantesco”, escribió Zabłudovsky (2015).

Periodistas al interior del país han sistematizado también esta información: Ignacio Carvajal, en Veracruz; Carlos Quintero, en Morelos²⁶; Darwin Franco, en Jalisco.²⁷ Suelen publicar las estadísticas y las historias detrás de las víctimas y fosas.

En lo gubernamental, la Comisión Nacional de Derechos Humanos (CNDH) documentó 1,143 fosas y 3,230 exhumaciones entre los años 2007 y 2016, con datos de los 32 ministerios públicos estatales y un muestreo de notas periodísticas²⁸. No incluye datos de policías, fuerzas armadas ni ministerio público federal (PGR). Registró 855 fosas: solo 26 ministerios respondieron. Faltaron Chihuahua, Hidalgo, Morelos, Nayarit, Sinaloa y Tamaulipas.²⁹

25 El informe de Disponible en: <https://www.buzzfeed.com/karlzabludovsky/nadie-sabe-cuantas-fosas-comunes-hay-en-mexico-mucho-menos-e#.gj39dvYnk>.

26 Quintero, Carlos. El rastro de las fosas. Disponible en: <https://www.sutori.com/story/el-rastro-de-las-fosas-de-morelos—ojKjEchbxgBcePveG2UVLxB7>.

27 Véase Spiller, Alberto. Vice. 02 Mayo 2018. “Este periodista lleva la cuenta de los desaparecidos en Jalisco”. Disponible en: https://www.vice.com/es_latam/article/kzxmzv/este-periodista-lleva-la-cuenta-de-los-desaparecidos-en-jalisco.

28 La CNDH informó que no fue un relevamiento exhaustivo sino un muestreo.

29 Véase el Informe Especial de la Comisión Nacional de Derechos Humanos sobre Desapariciones de Personas y Fosas Clandestinas en México. Septiembre, 2016. Disponible en:

En lo académico, la Universidad Iberoamericana (Ibero) y la Comisión Mexicana de Defensa y Promoción de Derechos Humanos (CMDPDH) publicaron a mediados de 2017 el informe “Violencia y Terror”³⁰, basado en pedidos por Ley de Transparencia a PGR, Sedena y a 32 fiscalías del país, de las que respondieron 12. También hicieron relevamiento hemerográfico. Documentaron en total 390 fosas clandestinas entre 2009 y 2014, con 1,418 cuerpos y 5,786 restos humanos en 23 estados: Guerrero (59), Jalisco (53), Chihuahua (47), Coahuila (47) y Tamaulipas (40) acumularon el 62.56 % del total. Es un documento de gran aporte y con un análisis profundo, aunque con un subregistro importante. Relevaron las notas por medio de una empresa de monitoreo privado, Eficiencia Informativa, y contabilizaron las fosas clandestinas que mencionaron tres o más medios o las que publicó uno solo durante varios días.

Como podrá verse, los resultados de cada una de las investigaciones anteriores arroja estadísticas distintas por sus metodologías. En ninguno de los casos fueron las mismas fuentes consultadas y los periodos de tiempo estudiados varían. Es tan complejo el fenómeno del crecimiento de fosas en el país, y la desinformación es tan grande, que incluso determinar qué fuentes consultar, saber cuáles han participado en exhumaciones es una investigación en sí misma: no hay una sola dependencia en México que agrupe todos los hallazgos de fosas.

Hasta ahora, el foco de las investigaciones se ha puesto más en las estadísticas generales, el número de lugares de entierros clandestinos por país, por estado o por municipio. Y cada una ha sido presentada con los datos de las fuentes en bloques por

<http://informe.cndh.org.mx/menu.aspx?id=30100>

30 El informe está disponible en: <http://www.cmdpdh.org/publicaciones-pdf/violencia-y-terror-hallazgos-sobre-fosas-clandestinas-en-mexico.pdf>

separado, sin contrastar la información entre estas, de manera que es imposible saber si alguno de los hallazgos enlistados está duplicado o si fue omitido. Por un lado las fosas que dijo que encontró la PGR, por otro las que dijeron que encontraron las procuradurías estatales, por otras las que tienen documentadas el Ejército, etcétera, sin conjuntarlas en algún momento.

La presente investigación periodística construye una nueva metodología para elaborar una base de datos con tres registros: el relato de los datos oficiales, el relato de la prensa y el relato de las familias de víctimas que hacen búsquedas a pie de fosa.

La base de datos final (ANEXO I) desglosará fosa por fosa a lo largo de 57 años, con fechas exactas de los hallazgos y las direcciones lo más específicas que se ha podido, a dos años de investigación faltan de respuestas de las instituciones públicas y existen casos que tampoco ha cubierto la prensa. El listado final hace un acercamiento al perfil de las víctimas y las circunstancias en que fueron encontradas, suma información cualitativa y narraciones de los hechos cuando estos pudieron ser rastreados.



**CAPÍTULO I.
EL REGISTRO DE LAS FOSAS**

Universidad de
San Andrés

Metodología

Con el objetivo de sumar a los hallazgos anteriores, la presente tesis extiende el periodo de investigación y abarca desde los años 60 hasta el año 2017 con el fin de documentar cómo era antes de 2006, cuando Calderón emprendió su estrategia fallida en contra del tráfico de drogas, y cómo se masificó después. La tesis agota todas las fuentes documentales oficiales posibles involucradas con los hallazgos de fosas de manera directa o indirecta. No hay ninguna dependencia relacionada con seguridad y derechos humanos que no haya sido consultada. Y suma fuentes orales con entrevistas a familiares de víctimas que aportan nuevos datos y ayudan a verificar los que dieron las autoridades o los que aparecen en las noticias. Es la primera vez que una investigación utiliza los registros de campo de los colectivos que llevan a cabo brigadas de búsqueda en el país.

Así, los datos ordenados y sistematizados dan cuenta de lo que sería un primer registro nacional de fosas clandestinas en México entre los años 1960 y 2017. Pasado y presente conectados por indolencia e impunidad.

Es un primer registro incompleto porque uno de las principales inconvenientes ha sido la negación de documentos públicos por parte de instituciones federales y estatales, a pesar de que existe una ley que las obliga a entregarlos y que señala que no deben ser reservados cuando son delitos de lesa humanidad, como las desapariciones, la tortura, las ejecuciones extrajudiciales y el ocultamiento de cadáveres clandestinamente.

Uno de los principales hallazgos de la investigación es que en los 32 estados del país han sido desenterrados restos de miles de víctimas de tumbas ilegales. De los últimos 60

años la mayor parte ha sido después de la incursión militar de 2006. Siete estados entregaron un documento por medio de la ley de Transparencia asegurando que en sus territorios nunca han sido exhumadas víctimas de fosas ilegales. Las siete entidades son Guanajuato, Querétaro, Ciudad de México, Baja California, Yucatán, Puebla y Morelos. Sin embargo, otras fuentes consultadas confirman que en sus territorios sí han sido ocultados restos humanos de víctimas por debajo de la tierra. Estos registros obtenidos son de la Policía Federal, la PGR, la Sedena, la Marina, además de notas periodísticas que citan partes de prensa de autoridades de seguridad en el momento del hallazgo de esas fosas, y fichas de colectivos de búsqueda que llevan un apunte de las exhumaciones que hacen los peritos del Estado.

Las fiscalías de dos entidades del país no respondieron a los pedidos de información por Transparencia: Colima y Nayarit. El listado de los hallazgos en estos lugares se pudo obtener con información que sí entregaron a la Comisión Nacional de Derechos Humanos, a informes de prensa y a las bases de datos que tienen líderes de colectivos de familias.

En una primera consulta los estados de Jalisco y Tamaulipas pusieron bajo reserva los datos sobre fosas durante cinco años. Tuvieron que impugnarse esas contestaciones para que sus ministerios públicos entregaran la información, aunque lo hicieron de manera incompleta.

Con todo lo recabado se diseñaron y se alimentaron, en principio, siete bases de datos. Al no existir un registro oficial de fosas clandestinas y víctimas exhumadas, el trabajo partió de cero. Cada una de las bases se fue tejiendo de manera artesanal para hilarlas en una sola hoja de cálculo, desagregando fechas, fuente informativa, ubicaciones,

características de las víctimas exhumadas en los casos posibles, entre otros datos.

El resultado es una suerte de censo o padrón de fosas clandestinas que muestra más allá de la sistematización de los datos oficiales. Porque ninguna fosa en el listado final es la misma, esto se ha podido distinguir obteniendo las fechas específicas de los hallazgos, las direcciones y la información pericial de las exhumaciones.

El Registro busca responder a diferentes cuestiones: cuántas, cuándo se encontraron, en qué lugares específicos. Si las víctimas han sido hombres, mujeres, niños. Sus edades. Cuántos han sido identificados. Cuántos han sido entregados a su familia. A cuántos se les han realizado pruebas genéticas. ¿Cuáles eran sus nombres? Características de esas fosas. ¿Cómo son los patrones de criminalidad? Marcas de los asesinos, sellos policiales, militares. Quién perpetró el crimen, quién ocultó el cuerpo.

De los objetivos de la investigación no todos fueron alcanzados porque la mayoría de fiscalías omitió entregar una gran cantidad de datos, más aún los que tienen que ver con las características de las víctimas y el destino de sus cuerpos exhumados. Por eso fue tan importante hacer una investigación paralela hemerográfica y consultar con los colectivos de madres y padres con familiares que han sido desaparecidos.

En la actualidad cualquier periodista interesado en el tema debería de buscar a los familiares de víctimas, ellos son una fuente directa. Son quienes salen a los cerros, a los montes o a los desiertos a hurgar entre los huecos de la tierra. Ellos encuentran más fosas que las autoridades, y son los que van dando seguimiento en casos específicos, de manera muy concreta.

La presente investigación conjunta los elementos rigurosos del periodismo de investigación y la paciencia del periodismo de datos. Y rescata voces y rostros para que el relato no solo sean las frías estadísticas.

Identificar es comenzar a poner nombres, dijo Michael Sontheimer, el historiador que se hizo periodista para investigar y contar los horrores del Holocausto: “Cuando todo arde, queda la memoria, la que no se borra, la que siempre estará viva”.

Espero que esta tesis sirva como una fuente de consulta para las familias de las víctimas, los académicos, los periodistas y la sociedad. Y que perdure en el tiempo. Que los hallazgos aquí descritos sirvan para continuar investigando y documentando. La violencia en México continúa y queda mucho por conocer, sistematizar y narrar.

En un inicio me había propuesto realizar un mapa nacional de fosas clandestinas georeferenciado, con las coordenadas, la calle, el número, el código postal, el municipio. Esto no fue posible porque lo que más alcancé a obtener como ubicación de las fosas fue municipio, en unos pocos casos ni eso. A pesar de los años de catástrofe y de la violencia en México, queda un cúmulo de datos por recuperar. Las autoridades siguen negando información crucial para poder realizar un análisis microterritorial de las fosas y delinear sus geografías, así como elaborar una radiografía de las víctimas.

Una radiografía de cada fosa y una cartografía son necesarias para cada víctima, para sus familias y para el país. Considero este trabajo solo como un punto de partida para poner en perspectiva histórica la deshumanización a la que hemos llegado en regiones

enteras. Cada historia de un desaparecido nos atraviesa como sociedad, nos pertenece, y hay una necesidad de nombrarlo y de hacer un ejercicio de memoria colectiva.

I. Los conceptos

Fosa clandestina: para esta investigación es un lugar donde se inhuma un cuerpo o restos humanos de una o más personas con el fin de ocultar el crimen y evitar el castigo.

Fosa común: tumbas legales donde son depositados los cuerpos que no han sido identificados³¹. Hasta antes de 2008 o 2009, cuando las fosas clandestinas todavía no llegaban al número de ahora, era frecuente que los periodistas en México les llamaran fosas comunes, como en Argentina, España y otros países.

Los perpetradores pueden ocultar en una fosa cuerpos completos, aunque casi todos sufren fracturas y mutilaciones. Otros cuerpos son desintegrados en ácidos, diésel y fuego. Los restos pueden ser fragmentos de hueso, cenizas. O un cabello, un pie. O materia orgánica, como la que han encontrado las familias en Tijuana, donde el albañil Santiago Meza confesó que en 2009 fue contratado por una organización criminal trasnacional (los Arellano Félix) para diluir en sosa cáustica más de 300 cuerpos³². La Asociación por Nuestros Desaparecidos de Tijuana no ha podido obtener la identificación de ningún cuerpo entre las víctimas de Meza.

“Es doloroso mencionar que en los laboratorios de la Policía Federal reposan kilos de

31 Desde 1993, el estado de Jalisco crema los cuerpos de personas que no han sido identificadas después de cierto tiempo, entre 2006 y 2015 la mitad de los cuerpos que incineró no tenían pruebas de ADN. Véase Franco, 2015. En Proyecto Diez. Disponible en

<https://www.proyectodiez.mx/en-jalisco-creman-restos-de-desaparecidos-sin-tomar-adn/>

32 Véase “El Pozolero, un albañil que acabó disolviendo en sosa cáustica 300 cadáveres”. Turati, Marcela. Revista Proceso. 5 junio, 2015. Disponible: <https://www.proceso.com.mx/406456/el-pozolero-un-albanil-que-acabo-disolviendo-en-sosa-caustica-300-cadaveres>

hueso sin ser identificados”, dice Fernando Ocegueda, presidente la organización³³. Lo que han encontrado en años de búsqueda son huesos y litros de materia orgánica oculta debajo de fosas selladas con concreto.

Cuerpos: llamaremos cuerpos cuando el trabajo forense permita determinar que la persona está muerta. Por ejemplo, los cráneos exhumados y registrados así por las autoridades o la prensa son considerados cuerpos porque son vidas perdidas. En un apartado de anotaciones en otra columna de la base de datos se describirán las características de los restos humanos desenterrados.

Restos: una las peores marcas del presente horrorizado en México son los cuerpos desechos, desfigurados, destrozados o calcinados. En algunos casos los forenses exhuman una parte o fragmentos del cuerpo pero no tienen manera de mostrar que esa persona está viva o muerta. Cuando aparezca así en la base de datos, se identificará en otra columna de anotaciones las condiciones en que fueron exhumados estos restos humanos, siempre y cuando se haya podido obtener la información con alguna de las fuentes.

Resulta que en México las procuradurías o fiscalías no unifican los criterios de descripción en las exhumaciones. Para la Policía Federal todos son “restos humanos³⁴”. La base de datos final que se presenta en el ANEXO I da cuenta de fosas que aparecen mencionadas por una, dos, tres o más de cuatro fuentes. Cuando ha sido así hay forma de comparar los datos de cada una y verificarlos, pero cuando la única fuente es la Policía Federal aparecerán catalogados como “restos”, porque no hubo manera de constatar.

³³ Entrevista con el padre de familia Fernando Ocegueda para esta investigación.

³⁴ Lo dice en la respuesta al pedido por Transparencia, así los clasifica.

Osamenta: se añade esta subcategoría para identificar y tener un registro de los esqueletos y conjuntos de huesos de personas desenterradas, por su condición es posible saber que su muerte o asesinato no ha sido reciente.

La investigación agota los medios posibles para saber cuántas vidas pudieron perderse en esas fosas. Ha sido como armar un rompecabezas donde faltan muchas piezas. Y es probable que nunca llegue a estar completo. Los procesos de identificación en México son lentos por falta de personal, equipo, presupuesto y, frecuentemente, por falta de voluntad.

Cada vez se descubren más cuerpos mutilados, con marcas de destrucción que harán más difícil o imposible el trabajo forense. “El maltrato y tortura de los restos exhumados tiene como fin que los perpetradores logren con su objetivo de borrar evidencias”, dice el antropólogo Francisco Ferrándiz, científico titular del Consejo Superior de Investigaciones Científicas (CSIC) de España, entrevistado para esta investigación. Un ejemplo de eso es Bosnia, donde los cuerpos fueron fragmentados a propósito y separados en diferentes fosas una y otra vez para que nunca llegara a saberse a quienes asesinaron.

II. Las fuentes

El periodismo de investigación es profundo, exige tiempo y dedicación, búsqueda constante, dice Caminos Marcet (2017). Y justo eso requirió la tesis: paciencia y tiempo. Particularmente para elaborar desde cero las bases de datos con poca información disponible en las oficinas gubernamentales y complementarlas con entrevistas y notas

de prensa. Hacer el reporte y relevar la información fue un trabajo riguroso y minucioso, de cruce de datos y de verificación constante.

Las fuentes consultadas se dividen en tres: gubernamentales, hemerográficas y orales.

1- Gubernamentales: Un centenar de peticiones a través de la Plataforma Nacional de Transparencia (PNT)³⁵, el sistema electrónico para presentar solicitudes de información en México, a los estados y a las dependencias federales bajo la Ley de Transparencia y Acceso a la Información Pública. Antes de realizar las peticiones a las autoridades hubo que leer las leyes de cada estado y las federales sobre inhumación clandestina y desaparición, así como los formatos Ante Mortem/Post Mortem (AM/PM) del Comité Internacional de la Cruz Roja (CICR) para la identificación forense de cuerpos³⁶.

Fuentes consultadas por medio de la Ley de Transparencia:

- 1) Procuraduría General de la República (PGR).
- 2) Policía Federal (PF).
- 3) Secretaría de la Defensa Nacional (Sedena-Ejército) .
- 4) Secretaría de Marina (Semar)
- 5) Comisión Nacional de Derechos Humanos (CNDH), informe sobre fosas, documentación que le entregaron por Transparencia los 32 ministerios públicos del país y consulta del maestro de notas de prensa que hizo la institución.
- 6) Solicitudes a los 32 ministerios públicos del país: fiscalías de Aguascalientes, Baja California, Chiapas, Chihuahua, Coahuila, Colima, Durango, Estado de

³⁵ Plataforma electrónica que permite a los sujetos obligados y organismos garantes en materia de transparencia y acceso a la información, cumplir con la Ley General de Transparencia:

<https://www.plataformadetransparencia.org.mx>.

³⁶ Véase el formato "Base de datos Ante Mortem/Post Mortem. Herramienta informática para la gestión de datos forenses". Cruz Roja. 2014.

<https://www.icrc.org/es/doc/assets/files/publications/icrc-003-4155.pdf>.

México, Guanajuato, Campeche, Guerrero, Jalisco, Michoacán, Morelos, Nayarit, Nuevo León, Oaxaca, Puebla, Querétaro, Quintana Roo, San Luis Potosí, Sinaloa, Sonora, Tabasco, Tamaulipas, Veracruz, Yucatán, Zacatecas. Y procuradurías de Baja California Sur, Hidalgo, Tlaxcala y Ciudad de México.

- 7) 32 solicitudes a las comisiones estatales de los derechos humanos.
- 8) Tribunal Superior de Justicia de la Federación.
- 9) Secretaría de Gobernación (Segob).
- 10) Secretariado Ejecutivo del Sistema Nacional de Seguridad Pública.

2- Hemerográficas:

- 1) Archivos históricos de prensa gráfica digitalizada: *El Informador*, *El Siglo de Torreón*, *El Universal*, *El Norte* y *Reforma* (estos dos últimos son el mismo grupo mediático pero el primero tiene más antigüedad), la revista Proceso.
- 2) Consulta de notas en medios de comunicación digitales de manera directa y/o a través de metabuscadores, con palabras y frases descritas más adelante.

3- Orales:

- 1) Entrevistas con familiares de víctimas de desaparición, con madres y padres que buscan a sus hijos en las fosas.
- 2) Consulta y entrevistas con reporteros de los estados de Veracruz y Morelos que han realizado sus investigación de fosas que las fiscalías no han reportado.

III. La batalla contra el relato oficial

México tiene 31 estados y la Ciudad de México, 32 entidades federadas con sus propias leyes que cambian de un lugar a otro y tienen su propio Código Penal. Para esta investigación tuve que consultar cada legislación local, específicamente los capítulos de inhumación clandestina y desapariciones forzadas³⁷.

Después de eso diseñé una batería de preguntas e hice un centenar de solicitudes de información vía Ley de Transparencia y Acceso a la Información Pública. En una primera tanda de solicitudes pregunté a cada ministerio público por estadísticas de inhumaciones clandestinas y de fosas clandestinas (o ilegales), separadas, ambas especificando los rangos de tiempo desde 1950 hasta 2017. Ninguna dependencia pública tuvo registro disponible antes del año 2000. Hubo fiscalías que alegaron que era un largo periodo y no tenían manera de rastrear en los años más lejanos, pero tampoco cumplieron con entregar la información más reciente. Se enviaron más solicitudes modificando el periodo de tiempo. En las nuevas probé otra redacción de las preguntas para probar si así respondían. En todas las peticiones de información puse énfasis en lo que señalan sus códigos penales. Cuando las autoridades no contestaron interpuse recursos de revisión o impugnación, un instrumento que contempla la Ley de Transparencia.

Las últimas solicitudes e impugnaciones presentadas fueron tramitadas entre marzo y septiembre 2018. En total respondieron 30 de las 32 entidades del país.

En cuanto a las dependencias federales, la Secretaría de la Defensa Nacional (el ejército) registró fosas solo entre marzo de 2011 y febrero de 2014. Después de ese tiempo

³⁷ Todos los estados contemplan el delito de inhumación ilegal pero no son castigados igual.

respondió por Transparencia que no había realizado más exhumaciones y que ahora cuando encuentran una fosa resguardan la zona y avisan al Ministerio Público que corresponda.

Las fuentes federales son importantes porque hay casos atraídos por la PGR y le toca llevar la investigación y el resguardo los cuerpos. La Policía Federal tiene una unidad científica que trabaja en identificación forense de estados como Veracruz, Baja California, Guerrero y Nayarit, entre otras.

Si solicité los datos para los años 1950 hasta 2017, fue con el fin de mirar mucho más atrás y tener una perspectiva de las similitudes y las diferencias en unas décadas y otras. Por ejemplo, qué datos había del hallazgo de fosas durante el periodo de los años de represión y terrorismo de Estado. La información de este tiempo es sumamente escasa. No encontré entierros ilegales en la década de 1950 en los periódicos, la primera de esos años en la prensa aparece hasta la década de 1960.

La fiscalía del país que oficialmente reconoce una fosa clandestina en los años más recientes es Sonora. Es una tumba descubierta a inicios de 2000 en la localidad de Cibuta, municipio de Nogales³⁸.

En todas las dependencias consultadas pedí la siguiente información:

- Fecha del hallazgo (día, mes, año).
- Dirección lo más exacta (calle, número, ejido o rancharía).
- Coordenadas geográficas.
- Municipio / Delegación.

³⁸ Respuesta por Transparencia con número de folio 00323618 de la fiscalía de Sonora.

- Cantidad de fosas en el sitio.
- Cantidad de cuerpos.
- Cantidad de restos exhumados.
- Cantidad de osamentas exhumadas.
- Género.
- Edad.
- Quién informó del hallazgo de la fosa.
- Cuerpos identificados.
- Cuerpos entregados a sus familias.
- Pruebas de ADN realizadas.
- Dónde están los restos y los restos: ¿en morgues, en fosa común?
- Número de averiguación previa, carpeta, expediente.
- Si hay detenidos y sentenciados.

Universidad de

San Andrés

La información fue solicitada en una hoja de cálculo. La Ley de Transparencia establece este tipo de formato como un derecho, siempre y cuando las dependencias tengan las estadísticas así. Solo Veracruz, Nuevo León, Baja California Sur y Chihuahua entregaron sus respuestas en base de datos, el resto, junto con las dependencias federales como la PGR, enviaron hojas borrosas en PDFs, algunas apenas legibles.

La respuesta más confusa fue la del Estado de México. La entidad negó tener la información de fosas en la primera petición, solo después de un recurso de revisión envió datos en un archivo txt casi indescifrable.

Todas las instituciones entregaron la información incompleta. Hubo entidades que solo respondieron el año y municipio donde fueron encontradas fosas. Veracruz y Chihuahua, que sí enviaron una base en Excel, no proporcionaron las ubicaciones exactas. Jalisco dijo que eran datos confidenciales y también se negó a dar los números de averiguación previa.

Descripción respuesta:	<p>comunes porque quedaron como NN.” (sic) Al respecto, esta Fiscalía General de Justicia del Estado de México, hace de su conocimiento que de acuerdo a lo informado por el servidor público habilitado, después de realizar una búsqueda en los archivos de este órgano público autónomo, se encontró información de fosas clandestinas; por lo que con fundamento en los artículos 1, 4 y 163 de la Ley de Transparencia y Acceso a la Información Pública del Estado de México y Municipios, se proporciona la tabla siguiente: Número de fosas 1 1 1 1 1 1 1 Ubicación Calle Encinos número 17 de la Colonia Club Campestre Santa María, Municipio de Tlalmanalco, Estado de México Antigua Hacienda del Moral en el poblado de Tlapala, Municipio de Chalco, Estado de México. Carretera Zavaleta, Santo Tomás, Municipio de Tlalmanalco, Estado de México Fecha de hallazgo 27 de febrero de 2011 02 de marzo de 2011 02 de marzo de 2011 08 de marzo de 2011 Número de cuerpos localizados 1 1 2 1 1 3 1 Tipo de restos localizados Cuerpo completo Cuerpo completo Cuerpo completo Cuerpo completo Cuerpo completo 3 Cuerpos completos Cuerpo completo Sexo de los cuerpos Masculino Masculino 2 Masculinos Masculino Masculino 3 Masculinos Masculino Edades 30 a 35 años 58 años 20 años y 21 años 52 años 40 a 45 años 50 a 55 años 30 a 35 años 25 a 30 años Indeterminado Forma de hallazgo Investigación Investigación Investigación Investigación Se localizaron niños No No No No No No No A cuantos cuerpos de se les practicaron pruebas genéticas 1 1 2 1 1 3 1 Cuerpos identificados 0 0 2 0 1 3 0 Cuerpos entregados a familiares 0 0 2 0 1 3 0 Cuerpos enviados a Fosas comunes 1 1 1 0 0 1 Sin otro particular, le reitero la seguridad de mi distinguida consideración. A T E N T A M E N T E M. EN A. JORGE MEZHER RAGE OFICIAL MAYOR Y TITULAR DE LA UNIDAD DE TRANSPARENCIA YLG/AFS</p>
------------------------	---

Estado de México, el estado con más feminicidios en el país responde con esta hoja, aún de interponer un recurso legal.

San Andrés

Después de interponer recursos de revisión, Jalisco, Veracruz y Baja California Sur entregaron las direcciones, pero siguieron omitiendo otros datos. Veracruz no entregó el municipio del hallazgo en una segunda respuesta. Y Chihuahua alargó el proceso de entrega, a pesar de que el Instituto de Transparencia de Chihuahua resolvió que los datos de dirección debían ser públicos y no comprometían la investigación judicial.

A pesar de ser respuestas incompletas, cada respuesta sirvió para ir armando el Registro.

- Lo que menos respondieron las autoridades tiene que ver con el destino de los cuerpos y los procesos de identificación: si están en un fosa común, en una morgue, si fueron entregados a sus familias, si fueron identificados, qué edad

tenían, si se hicieron pruebas genéticas. Nuevo León y Chihuahua son los dos estados que más respondieron sobre ADN. Nuevo León incluyó una columna de “ADN en proceso”.

Dirección General de Unidades de Investigación: “De acuerdo a bases de datos con los que cuenta esta Dirección el resultado es el siguiente:

Haciendo la aclaración se denominan puntos de hallazgo y no fosas clandestinas.

No.	DELEGACION	AÑO	NUMERO DE FOSAS CLANDESTINAS	MUNICIPIO	FECHA DE HALLAZGO	CADAVERES LOCALIZADOS	
						NUM. DE CADAVERES LOCALIZADOS Y/O EXHUMADOS POR FOSA	NUM. DE CADAVERES IDENTIFICADOS
1	SURESTE	2009	1	ARTEAGA	10/02/2009	RESTOS	4
2	SURESTE	2011	1	GENERAL CEPEDA	13/06/2011	SIN DATO	SIN DETERMINAR
3	SURESTE	2014	1	SALTILO	22/02/2014	1	NO
4	SURESTE	2014	1	SALTILO	23/12/2014	220 RESTOS OSEOS	NO
5	SURESTE	2014	1	SALTILLO	23/12/2014	1	NO
6	SURESTE	2015	1	SALTILLO	25/01/2015	2	NO
7	SURESTE	2016	2	SALTILLO	05/07/2016	2	NO

La Fiscalía de Desaparecidos de Coahuila respondió en el folio 02318 que desde el año 2000 no ha encontrado fosas clandestinas sino 87 “puntos de hallazgo” con más de 93,000 muestras biológicas recolectadas. No se exhumó ningún cuerpo completo.

Hice tres pedidos de información al estado de Baja California —capital, Tijuana— y cada uno lo respondieron diciendo que no habían encontrado fosas. Interpuse un recurso legal y la respuesta fue la misma. Entregaron los datos sobre denuncias relacionadas con “inhumación y exhumación” ilegal, sin desagregarlas. Esa información no está en el ANEXO I porque no pudo ser verificada. De Baja California hay datos de la PGR, de un colectivo de familias de desaparecidos y de las notas de prensa.

Fue de gran aporte obtener los datos que los estados entregaron a la Comisión Nacional de Derechos Humanos (CNDH) para su *Informe especial sobre desaparición de personas y fosas clandestinas en México*, publicado en septiembre de 2016. Tener los documentos que soportaron su informe ayudó a cruzar los datos con lo que yo tenía. La

CNDH tardó cinco meses en entregar la información solicitada por Transparencia. Entregó más de 800 fojas con las respuestas que le enviaron los órganos de procuración de justicia de los estados y un muestreo de prensa sobre fosas clandestinas que realizó. Como la CNDH no tenía sus archivos digitalizados cobraron cerca de 40 dólares por entregar el material en físico. Cinco entidades no le respondieron, pero otros dieron mucho más información que la que les fue solicitada para esta tesis. Por ejemplo, Veracruz omitió en qué municipio estaba cada fosa que encontró y gracias a los datos que dio a la CNDH se pudieron completar. Lo mismo pasó con las direcciones de las fosas en los estados de San Luis Potosí y Zacatecas, a la CNDH sí le dieron detalles del lugar. El peor de los casos fue Guerrero porque hizo la división por regiones, y a la CNDH sí le dio información detallada.

Otros ejemplos de respuestas incompletas o poco legibles son los siguientes:



AÑO	FECHA	LUGAR DE HALLAZGO	COORDENADAS DE REFERENCIA
2011	ABRIL	FOSA CLANDESTINA CALLE CONSTITUYENTES SIN ESQUINA CON CALLE VINA DEL MAR, POR BOULEVARD FRANCISCO VILLA QUE DIRIGE A LA CARRETERA LIBRE DURANGO-TORREÓN.	24.044211 - 104.618936
2011	ABRIL	FOSA CLANDESTINA CALLE HACIENDA DE COYOTES 816 FRACC. LA HACIENDA POR BLVD. FRANCISCO VILLA QUE DIRIGE A LA CARRETERA LIBRE DURANGO-TORREÓN	24.046528 - 104.612914
2011	MAYO	FOSA CLANDESTINA CALLE JESUSITA SIN CASI ESQUINA CON CALLE REFUGIO, COL. SAN VICENTE, POR BLVD. DOMINGO ARRIETA, DURANGO, DGO.	23.981718 - 104.641190
2011	MAYO	FOSA CLANDESTINA CALLE JORGE RIVERO ESO CON CALLE TERESA DE CALCUTA DE LA COL. VALLE DEL GUADIANA, CERCANA A CALLE NAZAS, DURANGO, DGO.	24.012846 - 104.636122
2011	MAYO	FOSA CLANDESTINA CALLE VALENTIN TRUJILLO No. 311 DE LA COL. VALLE DEL GUADIANA, CERCANA A CALLE NAZAS, DGO.	24.015340 - 104.637569
2011	MAYO	FOSA CLANDESTINA CALLE PETUNIA No. 120, ENTRE CALLE FIARELLA Y ZAPATILLA, FRACC. JARDINES DE DURANGO, POR BLVD. FRANCISCO VILLA DE LA CARRETERA LIBRE DURANGO-TORREÓN	24.047254 - 104.636885
2011	MAYO	FOSA CLANDESTINA URANO 123, FRACC. PUERTAS DEL SOL, CERNANA A CARRETERA LIBRE DURANGO-MAZATLÁN.	24.002730 - 104.696304
2011	AGOSTO	FOSA CLANDESTINA CALLE 1° DE MAYO No. 378, COL. ALAMEDA, CUENCAME, DGO. CERCA CARRETERA GOMEZ PALACIO- RIO CHICO	
2011	SEPTIEMBRE	FOSA CLANDESTINA PARAJE LA CAMPANA, PUEBLO NUEVO, DGO. POR CARRETERA LIBRE DGO-MAZATLÁN, KM 83.5	
2011	AGOSTO	FOSA CLANDESTINA LERDO, DGO. (SIN CONTAR CON MAS DATOS)	
2011	NOVIEMBRE	FOSAS CLANDESTINA POBLADO LEONA VICARIO, SAN JUAN DEL RIO, DGO. CERCA CARRETERA ESTATAL DURANGO-RODEO	
2011	DICIEMBRE	FOSA CLANDESTINA CALLE TRINIDAD Y TOBAGO No. 123, EJIDO CRISTOBAL COLON DGO POR CARRETERA FEDERAL DURANGO-MEXICO.	
2012	JUNIO	FOSA CLANDESTINA CAÑON DEL CERRO DE LAS NOAS, LERDO, DGO.	
2012	DICIEMBRE	FOSA CLANDESTINA CALLE COAHUILA No. 801, COL. MORGA, DGO. POR BLVD. ARMANDO DEL CASTILLO FRANCO QUE CONDUCE A CARRETERA FEDERAL LIBRE DGO-MAZATLÁN.	24.046613 - 104.682462
2013	SEPTIEMBRE	FOSA CLANDESTINA CALLE SAUCES, COL. 15 DE MAYO, DGO. POR CARRETERA LIBRE DGO-MAZATLÁN.	23.996554 - 104.700815

El estado de Durango no respondió a la mayoría de las preguntas y envió información solo de los años 2011-2013.



Asunto: Entrega de información en medio electrónico.

FECHA	ESTADO	MUNICIPIO	FOSAS	CUERPOS	IDENTIFICADOS	SEXO	EDAD
Agosto 2006	Chihuahua	Ciudad Juárez	1	1			
Octubre 2006	Michoacán	Lázaro Cárdenas	1	3			
Febrero 2007	Aguascalientes	Aguascalientes	1	2			
Enero 2008	Chihuahua	Chihuahua	1	6			
Enero 2008	Chiapas	Comitán	1	3			
Febrero 2008	Estado de México	Tlahuehantla	1	1			
Marzo 2008	Chihuahua	Ciudad Juárez	1	47		2	19
Abril 2008	Oaxaca	Salina Cruz	1	1			1
Abril 2008	Oaxaca	Oaxaca	1	2			
Mayo 2008	Tamaulipas	Reynosa	1	5			
Diciembre 2008	Distrito Federal	Tlalpan	1	1	1	1	
Enero 2009	Guerrero	Taxco	1	1			
Julio 2009	Oaxaca	Oaxaca	1	3			
2010	Guerrero	Acapulco	1	13			
2010	Guerrero	Minas de Taxco	1	41	1		21
Noviembre 2010	Morelos	Puerto de Ixtla	1	13			
Febrero 2011	Nuevo León	Montorrey	1	2			2
Marzo 2011	Sonora	Hermosillo	1	3			
Abril 2011	Tamaulipas	San Fernando	47	195	124	3	192
Mayo 2011	Estado de México	Ecatepec	1	1	1		1
Junio 2011	Durango	Durango	7	29	1	15	14
Noviembre 2011	Veracruz	Altamirano	2	28			
Sept-Dic 2012	Guerrero	Acapulco	28	42		4	20
Enero 2013	Guerrero	Acapulco	3	6	6	1	5

La Procuraduría General de la República respondió con imágenes borrosas y la información es incompleta.

TOTAL CARPETAS	DE 01	01	02
TOTAL CUERPOS	02	01	<ul style="list-style-type: none"> • 01 • 01 (RESTOS ÓSEOS)
FECHA Y LUGAR	DE FECHA 25 DE MARZO DEL 2013, CALLE CLAVELLINOS 23, COLONIA GUADALUPE DE LAS ARENAS, EMILIANO ZAPATA	DE FECHA 02 DE AGOSTO DEL 2014, EN RANCHO EL CAPADERO KILOMETRO 19.560, DEL POBLADO DE TEPOZTLAN, MORELOS	<ul style="list-style-type: none"> • DE FECHA 09 DE JUNIO DEL 2016, EN CALLE MOCTEZUMA S/N, COLONIA TENOCHITLA, CUERNAVACA, MORELOS. • DE FECHA 15 DE NOVIEMBRE DEL AÑO 2016, EN CALLE MARGARITAS S/N, COLONIA BENITO JUÁREZ EN XOCHITEPEC.
DATOS GENERALES	UNO DEL SEXO MASCULINO, DE 38 AÑOS, ORIGINARIO DEL D.F. Y UNO DEL SEXO FEMENINO, DE 17 AÑOS, ORIGINARIO DE MORELOS, INGRESARON A SEMEFO EN FECHA 25 DE MARZO DEL AÑO 2013	NO HA SIDO IDENTIFICADA, INGRESARON A SEMEFO CON FECHA 02 DE AGOSTO DEL 2014	<ul style="list-style-type: none"> • FEMENINO, 33 AÑOS, NACIONALIDAD MEXICANA, INGRESA A SEMEFO CON FECHA 09 DE JUNIO DEL 2016 • NO IDENTIFICADO, INGRESA A SEMEFO CON FECHA 15 DE NOVIEMBRE DE 2016

Morelos: la fiscalía inhumó 119 cuerpos ilegalmente sin ser identificados, entre ellos un bebé. La fiscalía en el pedido de Transparencia omitió esa fosa y otras 37 más.

IV. El relato de la prensa

Para el relevamiento de medios de comunicación añadí más columnas a la base de datos para registrar datos sobre fosas, fechas, lugares y cuerpos. Las siguientes variables:

- Método usado por los criminales.
- Características de la fosa.
- ¿Quién tuvo que ver? Si hubo fuerzas de seguridad involucradas o detenidas.
- Nombres de las personas identificadas.
- Enlace a la nota de prensa.
- Anotaciones de datos que me parecieron relevantes. Por ejemplo: si la víctima era periodista, policía, militar, funcionario, sacerdote. Esta columna también la usé para ir armando una especie de recordatorios o alertas.

La metodología para buscar los registros de prensa con información de fosas clandestinas sumó estas palabras o conjunto de palabras.

- Fosa.
- Fosa clandestina.
- Narcofosa.
- Fosa común (porque en algunos medios erróneamente les llaman fosas comunes).
- Huachifosa o huchi fosa (en Morelos las han llamado así porque es la ruta del robo de hidrocarburos).

- Entierro ilegal.
- Inhumación clandestina.
- Inhumación ilegal.

Fueron cuatro etapas de rastreo en prensa: en la primera consulté si en las hemerotecas públicas de México tenían registros digitales: ni en la hemeroteca de la Universidad Nacional Autónoma de México (UNAM) ni en otras existe esa posibilidad. Armé entonces una búsqueda centrándome en los años 50, 60, 70, 80 y 90 en las hemerotecas digitales disponibles por medio de comunicación específico. Por ejemplo, *El Informador*, en Jalisco; *El Siglo de Torreón*, en Durango; *El Norte*, en Nuevo León; *Reforma*, *El Universal*, y la revista *Proceso*, en Ciudad de México. *El Informador* tiene una de las hemerotecas más vastas, antiguas y gratuitas digitalizadas de todo el país. *El Siglo de Torreón* cuenta con archivos desde 1922 y es de consulta libre si las búsquedas son hasta antes del año 2000. *El Norte* es de la misma empresa que *Reforma*, ambos son de paga, pero *El Norte* hace una cobertura amplia en estados fronterizos con Estados Unidos, como Tamaulipas, donde se registra el mayor número de personas desaparecidas y está entre los estados con más fosas. El objetivo de buscar en diarios nacionales y locales fue diversificar y explorar la información en distintas regiones, un mismo hecho que es noticia en ciertos estados con frecuencia no llega a ser difundida en la Ciudad de México. El relevamiento de prensa fue la única forma de obtener algunas narraciones sobre los hallazgos de fosas en esos años porque las instituciones no dieron detalles de los hechos.

La segunda etapa fue dedicada a los años posteriores al 2000. Consulté los mismos diarios digitales y sumé búsquedas directas por medio de metabuscadores como Google

y Ask. En un cúmulo de notas la información no estaba clara o era muy escueta, sin detalles. Hice nuevas búsquedas y delimitadas por años, por mes y año, por nombre y localidad, explorando posibilidades de acuerdo con cada nota. Así fui comparando y completando la información de prensa. Por ejemplo:

“Fosa + 2000 + Montemorelos + Tamaulipas”.

[Una fosa hallada en el año 2000, en el municipio de Montemorelos, en Tamaulipas].

Esto fue modificándose de acuerdo con la información recabada: entre más faltaba, más específica debía ser la búsqueda. Esto es un proceso necesario para verificar los datos obtenidos por las distintas fuentes consultadas y para completar las variables.

La tercera etapa consistió en la revisión de una alerta en Google Noticias configurada con las palabras “fosas”, “fosas clandestinas”, “desaparecidos”. Cada día llegan tres correos electrónicos con notas informativas del tema.

La cuarta etapa fue añadir a la base de datos de prensa el relevamiento que hizo la Comisión Nacional de Derechos Humanos para su informe sobre fosas, en 2016.

V. El relato de las familias

Fuentes orales ayudaron a verificar información y aportar datos de otros sitios de hallazgo de fosas que omitieron las autoridades. Aportaron información las y los líderes de los colectivos y organizaciones de familias de desaparecidos que hacen búsquedas por cuenta propia. Como son muchas asociaciones y colectivos en México no hubo

tiempo para hablar con todos y me enfoqué en los estados donde no obtuve información vía Transparencia, donde los datos eran menos o confusos. Hay colectivos que han encontrado más fosas que las mismas autoridades. Algunos las sistematizan en hojas de cálculo, otros hacen anotaciones a mano, unos más no acostumbran llevar una bitácora pero recuerdan detalles necesarios para buscar los registros a través de otras fuentes, como la cantidad más aproximada de cuerpos exhumados, el número más aproximado de fosas o un rango de tiempo. A pesar de la búsqueda exhaustiva, en la base conjunta de resultados quedan huecos que hasta ahora fueron imposibles de verificar.

Entrevistas con mamás, papás y familiares de personas desaparecidos:

- Lucía Díaz, Colectivo Solecito de Veracruz.
- Mario Vergara, Colectivo Los Otros Desaparecidos, Guerrero.
- Santiago Pérez, Colectivo Familias Unidas por Nayarit.
- Fernando Ocegueda, Asociación Unidos por los Desaparecidos, Baja California.
- Miyeyes Pulido, Asociación Sin Ellos No, Baja California Sur.
- Raymundo Ramos, Comité de Derechos Humanos de Nuevo Laredo, Tamaulipas.
- Teresa Sordo, Por Amor a Ellxs, en Jalisco.
- Guillermo Gutiérrez Riestra, Colectivo de Amigos y Familiares de Desaparecidos, Ciudad Victoria, Tamaulipas.
- Juan Carlos Trujillo, Colectivo María Herrera, Veracruz.
- Mirna Nereyda, Las Rastreadoras del Fuerte, Sinaloa.
- Silvia Ortiz, Grupo VIDA, Coahuila.

Graciela Pérez, una mamá de San Luis Potosí que busca a su hija Milynali y a sus sobrinos José Arturo, Alexis y Aldo, desaparecidos en Tamaulipas, tiene registros de las

búsquedas y los hallazgos que han hecho en Tamaulipas, pero no estaba disponible para una entrevista o para compartir sus datos. Dijo que a finales de 2018 presentaría su propio informe. Algo similar sucedió con la agrupación de Las Rastreadoras del Fuerte de Sinaloa. Cuando entrevisté a Mirna Nereyda, la madre a cargo del colectivo, dijo que en ese momento estaban sistematizando sus reportes de campo y sus hallazgos con la ayuda de una investigadora del CIESAS. Estaba dispuesta a mostrar los resultados de sus extenuantes jornadas de pico y pala, y pidió ponerse en contacto con la investigadora. En un correo electrónico de agosto de 2018, la académica respondió que no era posible. “Esperamos que al finalizar este año las buscadoras puedan sacar un informe de su propia autoría con los datos que hemos podido recuperar hasta la fecha. Igual que tú lo hicimos a través de registros hemerográficos, pero sumamos entrevistas, etnografía a pie de fosa y talleres de recuperación de memoria histórica. Te deseo mucha suerte en tu investigación”.

Si no fuera por Santiago Pérez, el líder de Familias Unidas por Nayarit, no hubiera sido posible tener lugares y fechas de las fosas clandestinas descubiertas en su estado, porque la fiscalía no entregó la información. En Guerrero, el buscador Mario Vergara se sabe de memoria los cerros y los sitios que ha recorrido buscando a su hermano Tommy, pero no tiene una hoja de campo como otros. En Jalisco las familias no hacen una búsqueda en campo porque los criminales están usando casas para esconder los cadáveres de las personas asesinadas, sin embargo han encontrado una forma de difundir con dibujos los perfiles de las víctimas que esperan en la morgue a ser identificados. Y se organizan también para llevar un apunte de los que publican los medios sobre las exhumaciones realizadas y lo que piden por Transparencia a las autoridades. Integrantes del colectivo Solecito o de Fuerzas Unidas por Nuestros Desaparecidos en Nuevo León se ha ido capacitando para hacer búsquedas con drones.

Las bitácoras de las familias son una poderosa fuente de documentación. Sirven para seguir el rastro de las víctimas, los indicios, los cuerpos y los huesos encontrados entre la tierra están en riesgo de volver a desaparecer en los archivos de las fiscalías locales, la PGR o la Policía Federal si no se lleva un registro y si estos no se hacen públicos.

Un ejemplo desolador, pero también de resistencia a la inacción del Estado, está en el siguiente recuadro que envió Silva Ortiz para esta investigación, ella busca desde 2004 a su hija Fanny³⁹. Algunos de estos hallazgos no fueron sumados todavía al ANEXO I de la base conjunta de fosas porque habrá que reportear con la fiscalía de Coahuila sobre los peritajes. La Fiscalía de Desaparecidos les llama “puntos de hallazgo”, no fosas.

No.	Fecha del hallazgo	Lugar	Detalles
1	02/02/15	Antiguo basurero del municipio de San Pedro, conocido como El Volcán	Aún en proceso de recuperación de fragmentos óseos y casquillos
2	14/02/15	Panteón municipal de Torreón	1 cuerpo de mujer
3	28/03/15	Cerro Bola. Carretera Torreón-Saltillo. A 3 kilómetros de la caseta de cobro	3 cráneos
4	15/04/15	Estación Claudio del Ejido Reynosa, municipio de Viesca	Aún en proceso de recuperación de fragmentos óseos y casquillos
5	25/04/15	Ejido Patrocinio, a 90 kilómetros de Torreón, en San Pedro de las Colonias	Aún en proceso de recuperación de fragmentos óseos y casquillos
6	09/05/15	El Sol, colindancia con 4 de marzo.	1 cráneo en partes, partes de un fémur
7	20/05/15	Cerritos, municipio de San Pedro de las Colinas	Fragmentos óseos, casquillos
8	13/06/15	Las Norias, colindancia con San Salvador. Municipio de San Pedro de las Colinas.	1 osamenta
9	05/09/15	A orillas de la carretera del Ejido La Unión, en el municipio de Torreón.	1 osamenta
10	06/04/16	Colonia Buenos Aires, municipio de Torreón.	2 costillas, ropa y casquillos
11	16/04/16	El Cantabro de Francisco I Madero.	Arracadas, un anillo de bodas, dos celulares, pocos fragmentos óseos
12	07/05/16	Coyote, municipio de Torreón	Fragmentos óseos, casquillos y ropa
13	15/05/16	Lateral del Hospital General del municipio de	Nos avisaron de un cráneo y

³⁹ A Silvia Stephanie Sánchez Viesca Ortiz, de 16 años, la desaparecieron el día 5 de noviembre de 2004, cuando salía de un partido de básquetbol.

		Torreón.	mandaron fotos, pero cuando llegamos ya no estaba (está perdido)
14	04/06/16	La Rosita, municipio de San Pedro de las Colonias	La fiscalía fue primero y dio por terminada la exhumación, pero nosotros logramos que se trabajara y se recuperaron fragmentos óseos, piezas dentales y casquillos
15	04/08/16	El Venado que colinda con Charcos de Risa, ejidos del municipio de Francisco I Madero	Aún en proceso de recuperación de fragmentos óseos y casquillos
16	30/09/16	Santa Sofía, municipio de Torreón.	2 cuerpos
17	07/01/17	San Antonio de Gurza, municipio de San Pedro	Aún en proceso de recuperación de fragmentos óseos y casquillos
18	01/02/17	Santa Elena, municipio de San Pedro	Aún en proceso de recuperación de fragmentos óseos y casquillos
19	18/02/17	Rancho Alegre, municipio de Torreón	1 cuerpo de hombre
20	13/05/17	Ejido Tierra y Libertad, municipio de Viesca	Partes de una osamenta
21	09/09/17	Puerto Perico, municipio de Matamoros	Fragmentos óseos, casquillos
22	23/09/17	Las Habas, ejido del municipio de San Pedro de las Colonias	Fragmentos óseos, casquillos
23	02/12/17	San Antonio del Alto, municipio de Matamoros (mismo día que en Aguanaval porque están pegados)	Aún en proceso de recuperación de fragmentos óseos y casquillos
24	02/12/17	Francisco Aguanaval, municipio de Matamoros	Aún en proceso de recuperación de fragmentos óseos y casquillos
25	04/05/18	Propiedad privada, carretera 57. Municipio de Piedras Negras. Operativo de los días 2 al 5 de mayo de 2018	Fragmentos óseos, piezas y fragmentos dentales, casquillos
26	23/05/18	Pequeña propiedad antes de llegar a Parras de la Fte Coahuila	Fragmentos óseos
27	07/07/18	Flores Magón, ejido del municipio de San Pedro de las Colonias Simón Bolívar, municipio de San Pedro (mismo día)	Aún en proceso de recuperación de fragmentos óseos y casquillos
28	07/07/18	Simón Bolívar, municipio de San Pedro (mismo día)	Aún en proceso de recuperación de fragmentos óseos y casquillos

Fuente: Silvia Ortiz. Información de los registros de campo del Grupo VIDA en Coahuila.

Además de la familias consulté a periodistas que fui detectando que hacían sus investigaciones. Ignacio Carvajal de Veracruz publicó notas que no aparecieron en búsquedas hemerográficas⁴⁰. Carvajal recuerda fechas, lugares, implicados. Otro es Carlos Quintero, del estado de Morelos. Tiene el blog *El rastro de las fosas de*

⁴⁰ Op. Cit.

*Morelos*⁴¹ y fue el primer reportero en informar de 119 cuerpos encontrados en Tetelcingo, una pequeña comunidad indígena de Cuautla de Morelos, a unos kilómetros de la ciudad turística de Cuernavaca. En la prensa la llaman “la fosa de la fiscalía” porque las propias autoridades ministeriales inhumaron cadáveres identificados y no identificados en un terreno ilegal, al lado de un predio estatal. Entre las 119 personas en esa fosa había un bebé. Otro periodista consultado es Darwin Franco, de Jalisco, hace recuentos de desaparecidos y de fosas en el estado⁴².

VI. Verificación y armado de la base conjunta

Unir las bases, limpiarlas y verificarlas llevó más de dos meses. Fue un trabajo meticuloso de revisión de las fechas, los lugares, los números de fosas y de exhumaciones, los hechos. En decenas de casos se completó con trabajo de reporte con entrevistas, archivos y consultas con periodistas de localidades muy específicas que cubrieron estos hallazgos.

Un caso como ejemplo del proceso:

En un hallazgo de cuerpos en el estado de Sonora, en el municipio de Nogales, la Comisión Nacional de Derechos Humanos (que en el ANEXO I aparece como CNDH-Prensa), dice en su reporte hemerográfico que fueron tres fosas y nueve cuerpos, pero la Policía Federal (PF) y la fiscalía de Sonora (Transparencia-Sonora) reportaron una sola fosa y siete cuerpos. La Policía Federal no dio dirección y los cuerpos los registró como “restos”; Sonora lo hizo como “cuerpos”. ¿Cómo se trabajó esta parte?

Fuente	Fecha	Lugar	Municipio	Fosas	Exhumaciones	Cuerpos	Restos
Policía Federal	31/10/10	Sin informar	Nogales	1	7	0	7
Procu-Sonora	31/10/10	Col. La Mesa, en el monte aledaño	Nogales	1	7	7	0

41 Quintero lleva el blog: <https://www.sutori.com/story/el-rastro-de-las-fosas-de-morelos>

42 Spiller, Alberto. Op. cit.

CNDH-Prensa	02/11/10	Fracc. La Mesa	Nogales	3	9	9	0
-------------	----------	----------------	---------	---	---	---	---

EJEMPLO. *Tres formas de entregar la información por parte de diferentes instituciones. Número de fosas encontradas en el lugar, total de exhumaciones, cuántos eran cuerpos y cuántos eran restos.*

1. Lo que se hizo primero fue revisar en el informe del monitoreo de prensa que entregó la Comisión Nacional de Derechos Humanos por Transparencia los datos, la narración de los hechos y las fuentes que citaba la nota, si eran funcionarios, gacetillas o si era parte de un reporte en el lugar de los hechos.

De acuerdo con la nota, los hechos fueron así:

Durante un sábado, vecinos caminaban durante vieron un brazo que salía de la tierra. Era una ruta de terracería que conducía al fraccionamiento La Mesa. Eran los cuerpos de dos personas, una pareja que había sido desaparecida dos semanas atrás. Las víctimas estaban amarradas, con quemaduras en el tórax y en las piernas. Algo importante en la nota es que describía que habían descubierto cuerpos, no restos, como reportó la Policía Federal.

Al día siguiente, domingo por la mañana, la misma policía de Sonora había encontrado una segunda fosa con seis cuerpos apilados, uno encima de otro, incluyendo la cabeza de una de las víctimas que había sido mutilada. Luego, ese mismo día, a una distancia de 20 ó 25 metros hallaron otra fosa con una persona más, semienterrada y amarrada con cinta adhesiva. Tres fosas entre sábado y domingo en el mismo sector.

2. Lo segundo que se hizo fue revisar los datos que había enviado la Fiscalía de Sonora de las fosas reportadas en esas fechas: tenía registrado el hallazgo de una pareja en sábado y seguía informando de una sola fosa el domingo.

3. Lo tercero fue buscar directamente otras noticias en medios digitales por medio de palabras clave y metabuscadores. Tecleando frases y palabras clave: “31 de octubre, La Mesa, Nogales, Fosa” solo entre las fechas del 1 de octubre de 2010 al 30 de noviembre de 2010. Así, aparecieron dos notas. Una de Expansión del día domingo donde describía el hallazgo de siete cuerpos, con una anotación de que los peritos seguían trabajando. Y la nota de un blog local en Sonora llamado Altar Al Día⁴³. Ilustraba con una fotografía y decía que habían resguardado el perímetro la Policía Estatal Investigadora (PEI), la Policía Estatal de Seguridad Pública y la Policía Municipal. El cuerpo de la pareja lo habían enterrado a un lado de un árbol de bellotas y después de exhumados por Medicina Forense una funeraria había trasladado los cadáveres a su local.

4. A falta de datos de la Procuraduría de Sonora como para obtener los detalles, se siguió buscando más información, seguía sin quedar claro. Así que lo cuarto fue buscar directamente en diarios que tienen corresponsales fijos y servicio de hemeroteca digital, como Reforma.com, un medio de suscripción. Las palabras tecleadas fueron: “La Mesa, Nogales, fosa”. Apareció una nota del 10 de noviembre de 2010 que aportaba más datos: la pareja que había sido torturada, asesinada y enterrada se llamaban Martha Guadalupe Camargo Carreón, de 43 años, y Armando Ortiz Echeverría, de 41. Y vivían en Nogales. Reforma citaba fuentes policiales y decía que personal de la procuraduría había encontrado dos fosas más el domingo en el mismo sector del Fraccionamiento La Mesa: en una había seis cuerpos y en otra, a 25 metros, otra con el cuerpo de una víctima. En total, nueve cuerpos entre sábado y domingo en tres fosas en la misma zona.

43 Puede consultarse la nota en este enlace: <http://altaraldia.blogspot.com/2010/10/encuetran-dos-cuerpos-enterrados.html>

La mesa nogales fosa 2 de 2 resultados encontrados.

Hallan 9 cuerpos en narcofosas de Sonora

Vecinos del fraccionamiento se percataron del hedor que desprendían los cuerpos y vieron que un brazo salía de la tierra; la Policía Estatal identificó los dos cuerpos hallados el sábado como una pareja que había sido secuestrada en Nogales el 19 de octubre.

"Los occisos respondían al nombre de Martha Guadalupe Camargo Carreón, de 43 años de edad; y Armando Ortiz Echeverría, de 41 años, ambos tenían su domicilio en Calle de la Isla, de la Colonia Pima I", informó la Policía Estatal.

"Los cuerpos fueron localizados semienterrados en la brecha que conduce a la entrada del fraccionamiento, ambos presentaban quemaduras en la parte anterior del tórax y en las piernas".

El domingo por la mañana, en el mismo sector donde se encontró la primera fosa, la Procuraduría de Justicia del Estado encontró dos más, en las que había siete cuerpos.

Fuentes policíacas revelaron que se trataba de habitantes de Nogales, quienes probablemente tenían relación con grupos delictivos y habían sido privados de su libertad en días pasados.

En una de las fosas había seis cuerpos apilados, uno de ellos decapitados, y a unos 25 metros de la primera encontraron otra donde localizaron el cadáver de un hombre con señales de tortura y ejecución.

Hasta el mes de octubre, la Procuraduría tenía documentados 554 homicidios, un 32 por ciento más de los cometidos el año pasado en Sonora, y de los cuales una tercera parte del total se han registrado en Nogales.

Archivo digital de Reforma.com. 10 de noviembre de 2010.

La importancia del periodismo en estos hallazgos:

—El Ministerio Público de Sonora había registrado una fosa menos, ¿en cuántos casos más pueden estar ocurriendo estos subregistros? Solo verificando y corroborando con lo que se publicó en notas de prensa pueden notarse los errores y tener más detalles.

—La Policía Federal registró dos fosas menos, dos cuerpos menos y describió solo que eran “restos”, no cuerpos completos.

—Fueron pocas notas las que pudieron encontrarse acerca de este hallazgo, pero con la poca información pudo saberse que en total fueron tres fosas, todas en el mismo sector: el sábado una fosa con dos cuerpos y el domingo dos fosas con siete cuerpos, estas dos últimas una junto a la otra. Ni periodistas ni instituciones señalan el lugar preciso.

Las columnas en la base de datos del Registro quedaron así:

Fuente	Fecha	Lugar	Municipio	Fosas	Exhumaciones	Cuerpos	Restos
Transparencia-Sonora, CNDH-Prensa, Monitoreo propio de prensa.	30/10/10	Periferia de Fracc. La Mesa	Nogales	1	2	2	0
Transparencia-Sonora, PF, CNDH-Prensa, Monitoreo propio de prensa.	31/10/10	Periferia de Fracc. La Mesa	Nogales	2	7	7	0

Este proceso de verificación se repitió para cada uno de los hallazgos cuando no coincidieron los datos de una fuente con las otras. O cuando hubo dudas. Las notas de prensa y las fuentes orales fueron fundamentales para comparar. Por eso, la base de datos final en el ANEXO I debe considerarse como un inventario. Quedan casos por verificar y ser completados. Pero sobre todo falta dar seguimiento a lo que ha pasado con los cuerpos y los restos humanos desenterrados.

Queda claro que si los periodistas no documentan será muy duro preservar la memoria de las víctimas. Entre más datos y referencias cuenten las reporteras y los reporteros podremos acercarnos más a los hechos, a sus historias y a la justicia. Su trabajo muestra lo que han velado las autoridades: si no fuera por los periodistas de los estados, por los periodistas que van a las brechas, a las rancherías, a los que acompañan a las familias cada que se descubren desaparecidos enterrados, esta investigación se hubiera quedado solo con datos escuetos de las autoridades, incompletos, fragmentados o negados. Solo con el relato oficial.



CAPITULO II

57 años de impunidad

Universidad de
San Andrés

I. Una historia

El rastro de José Eugenio

María camina deprisa hacia una base de marinos por una peatonal que va quedándose sin casas, iluminada por las luces fugaces de los transportes de carga que viajan de Nuevo Laredo hacia Texas. Por esta frontera transitan doce mil contenedores de mercancías cada día, un billón de dólares de intercambio comercial⁴⁴, pero María no tiene un peso en la bolsa como para pagar un taxi nocturno.

Un vecino la acercó en su auto hasta un Walmart y desde ahí caminó unas nueve cuadras largas. No le dijo a dónde ni para qué, no quería espantarlo. Cuando llegó al kilómetro 7 de la Carretera Nacional 85, sobre la ruta Nuevo Laredo-Monterrey, se paró frente al portón del cuartel de la Secretaría de Marina y tocó con firmeza.

—Vengo a un buscar a mi niño. Me dijeron que ustedes se lo llevaron de una tienda en la gasolinera del Boulevard Luis Donaldo Colosio. Quiero saber si lo tienen aquí—, le dijo María al hombre de capucha negra que asomó los ojos por una ventanita.

Le enseñó la fotografía de su hijo. Delgado, talla 30, estatura 1.66 metros. Y le dictó el nombre completo. José Eugenio y sus apellidos. El marino miró fijamente la foto.

—No, señora, nosotros no levantamos gente, menos a niños —le dijo el oficial.

—Solo tiene 14 años, ¿me deja pasar? —pidió María.

—No, aquí no está.

⁴⁴Nuevo Laredo tiene la aduana terrestre más importante de México y una de las más importantes de América Latina. <https://consulmex.sre.gob.mx/laredo/index.php/asuntos-fronterizos/comercio>

—Seguramente usted tiene hijos, dígame si ustedes lo tienen —suplicó la madre—. De donde se lo llevaron hay cámaras de video.

—Pues váyase con sus cámaras a ver a dónde, aquí no tenemos nada.

La mamá regresó esa noche hacia el Walmart donde la había dejado el vecino y llamó al papá de José Eugenio.

Buscarlo entre los vivos

La última vez que María había visto a José Eugenio eran las 12:30 del mediodía del lunes 26 de abril del año 2018. El chico estaba en plena adolescencia y se había marchado con sus amigos sin avisar. Ella pensó que estaría en un parque cerca, donde jugaba frecuentemente. Pero a las 7 de la tarde de ese mismo día un vecino llegó a tocar a la puerta de su casa para decirle que a José Eugenio se lo habían llevado unos hombres vestidos de marinos y que los uniformes no parecían apócrifos. Lo habían sacado a la fuerza de una tienda de conveniencia en la gasolinera del Boulevard Donald Colosio y Prolongación al Tecnológico. Y lo habían subido a la fuerza a una camioneta blanca rotulada con las letras de Semar (Secretaría de la Marina) y escoltada por otras igual.

La Marina opera en Nuevo Laredo desde 2011, es uno de los puntos con más índices de criminales del país desde finales de los años 90. La Semar instaló campamentos en esta ciudad para suplir a la Policía Estatal primero por mandato del expresidente Calderón y luego por orden del dexpresidente Peña Nieto. Como sucedió en otros lugares, cuando el gobierno federal envió militares y marinos las desapariciones forzadas aumentaron.

El papá de José llegó con María rápidamente y buscaron información, vieron que había otro campamento en el centro. Esta vez fueron en su auto hasta las calles de Leona Vicario y Arteaga, casi de madrugada. María volvió a tocar otra vez.

Abrió un marino sin una máscara en el rostro.

—¿Qué desean? —María recuerda que les preguntó.

—Mire, me dijeron que ustedes levantaron⁴⁵ a un niño de 14 años.

Le mostró la misma foto de José, la única que se había dejado tomar hace unos años. María dice que es la misma cara, solo un poco más alto. “¡Ay, Dios santo, era un niño!”, exclamó el marino, luego se metió al cuartel por más de 15 minutos. Cuando salió, como si fuera una grabadora, le repitió lo mismo que el anterior. “No, señora, nosotros no hacemos levantamientos, y menos a niños”. Volvió a casa entrada la madrugada, la esperaban sus demás hijos, pero no se cruzó de brazos.

Cincuenta denuncias contra marinos

A la mañana siguiente María regresó al cuartel del kilómetro 7 y vio que no era la única, una treintena de personas exigían respuestas de los marinos, buscaban a sus familiares. Días antes de lo que había pasado con José, otra madre había atestiguado cómo se habían llevado a su hijo a unos pasos de su casa. Miriam y Adolfo Chigo, los padres de Ángel, visitaron una y otra vez ese mismo campamento un mes antes que María.

Los Chigo son una familia de campesinos que migraron a Nuevo Laredo para trabajar en las maquilas por la pobreza en Veracruz, un estado que comparte frontera con Tamaulipas en el Golfo de México. Ángel, 14 años igual que José, estaba por volver a la

⁴⁵ “Levantón” en México se usa para describir un secuestro por el que no se pide rescate.

secundaria cuando lo desaparecieron, insistía en trabajar haciendo la limpieza en una fábrica para ayudarles a enviar dinero a sus hermanitos que se habían quedado en el rancho, en Veracruz.

Ese Domingo de Pascua festejaban con una carne asada. Los refrescos se acabaron y Ángel se ofreció a traerlos. Como vive en un ejido, tenía que atravesar un camino entre montes, brechas y maleza hasta encontrar una carretera y llegar al minisuper. Ángel salió en la tarde del 1 de abril de 2018 por los refrescos y los padres escucharon una fuerte detonación desde la casa. Corrieron a ver qué pasaba. Adolfo trató de cortar camino entre la maleza pero no encontró a su hijo. Como no tenían auto, dos amigos los llevaron a perseguir camionetas con logotipos de la Secretaría de la Marina, testigos les dijeron que fueron ellos quienes se lo habían llevado. Buscaron en destacamentos, hospitales, en los separos y en otras brechas de la ciudad. Encontraron casquillos incrustados en un cerro de llantas cerca de su casa, rastros de sangre no hallaron.

En Tamaulipas, el estado al que pertenece Nuevo Laredo, había cerca de 6,000 denuncias por desaparición hasta abril de 2018, son cifras del Registro Nacional de Personas Extraviadas o Desaparecidas (RNPED). El Comité Estatal de Derechos Humanos de Nuevo Laredo (CEDHNL) acompaña a 50 familias que denunciaron a marinos por desapariciones forzadas entre el periodo del 30 de enero al 30 mayo, 2018. Nuevo Laredo es una ciudad que no rebasa los 400,000 habitantes.

El problema es tan grave que el Alto Comisionado de la ONU, Zeid Ra'ad Al Hussein, expuso el 30 de mayo, 2018, que tenía “fuertes indicios” de que las fuerzas de seguridad mexicanas estaban involucradas en la desaparición de 23 personas en Nuevo Laredo, 21

hombres y dos mujeres. “Es particularmente terrible que al menos cinco de las víctimas sean menores, tres de ellas muy jóvenes, tan solo de 14 años”, dijo Al Hussein. Sin nombrarlos, incluía en la lista a José y Adolfo Ángel. La Secretaría de Marina primero negó las acusaciones, echó la culpa al omnipresente crimen organizado por clonar sus trajes y sus logos, pero días más tarde, el 18 de julio, anunció la suspensión temporal de algunos marinos. No dijo ni cuántos ni dio más detalles.

Encontrarlo entre los muertos

Madres y padres que querían entrar al cuartel del kilómetro 7, al igual que María, le dijeron que primero fuera a poner una denuncia. Y así lo hizo. El martes por la mañana tenía 24 horas sin saber de José. No tuvo noticia tampoco el día siguiente, hasta que el jueves le llamó el papá de José. El niño, le dice constantemente María.

—Ya lo encontraron —le dijo el padre a María.

—¿Muerto? —anticipó ella con esta pregunta retórica, esperando que respondiera que no, con ilusión de que le dijera que estaba vivo.

—Sí, muerto. Muerto.

En la radio, la tele y la prensa desde muy temprano habían circulado las fotos de José y su cuerpo tendido, bañado de sangre, vestido con su playera azul. María corrió a la Funeraria Valdez a buscar el cadáver, la más cercana a su casa y la primera que se le vino a la mente. Al encargado le dijo: “Mire, andamos en busca del cuerpo de mi niño”. El encargado no le quiso dar información en un inicio por desconfianza, pero María le describió la ropa que tenía puesta José cuando desapareció: “Vestía playerita azul, un bóxer, pantalón de mezclilla y unos tenis blancos de esos que les llaman Vans”. Sacó nuevamente la única foto que traía de José, con carita seria y vestido de traje. Entonces

el encargado le mostró otra foto, guardada en su celular, del cuerpo de un chico adolescente que les acababan de trasladar, con la cara desfigurada.

Era él, era José.

María no pudo tener el cuerpo de su hijo enseguida. Atravesó la ciudad por enredos burocráticos y negligencias del Ministerio Público hasta que pudo sepultarlo, con ayuda de amigos y de un sacerdote que pagaron el velorio, la misa y el funeral.

A José le dieron un tiro en la nuca y lo golpearon hasta hundirle el pecho. “No solo fueron golpes en su pecho, sino en todo su cuerpecito. Para mí fue un crimen. ¿Qué podría haberles hecho una criatura de 14 años? ¿Cómo es posible que esta gente haya hecho eso, sin corazón? Hasta ahorita me abro porque no todas las demás mujeres se han podido abrir. Platiqué con algunas de ellas y sus hijos son jóvenes que no pasan los 30 años”. María dice.

A José sus asesinos lo enterraron antes que ella. Abandonaron el cuerpo en un oscuro pozo de tierra que abrieron en un camino de brecha, unos metros adentro de la carretera a Piedras Negras, a la altura del kilómetro 30+800 en la periferia de Nuevo Laredo. Unas personas que pasaban por ahí vieron que salía un brazo de la tierra y llamaron a emergencias. Lo hallaron dos días después de desaparecido, miércoles 24 de abril de 2018, 22:14 de la noche. “Cuando encontraron a mi niño nomás traía la playerita azul y su bóxer, no traía sus calcetines y no traía sus tenis”, dice María con ternura y desconsuelo, como si hablara de un recién nacido. También tiene mucho enojo. Quienes asesinaron a José inhumaron el cadáver de una mujer encima del suyo. No se conocían.

Ella era de Monterrey y visitaba Nuevo Laredo, los marinos la habían secuestrado en otra gasolinera el mismo día que a José, dice Raymundo Ramos, del Comité Estatal de Derechos Humanos, un activista que lleva documentado caso por caso.

María no tiene duda de que fueron marinos y no gente con trajes apócrifos y camionetas clonadas: “Los golpes fueron golpes precisos, certeros, de alguien que sabe cómo darlos, de alguien que está entrenado. El balazo en la cabeza era un balazo bien puesto”.

La Comisión Nacional de Derechos Humanos y la Procuraduría General de la República investigan a los marinos. Hasta ahora, no hay ningún detenido.



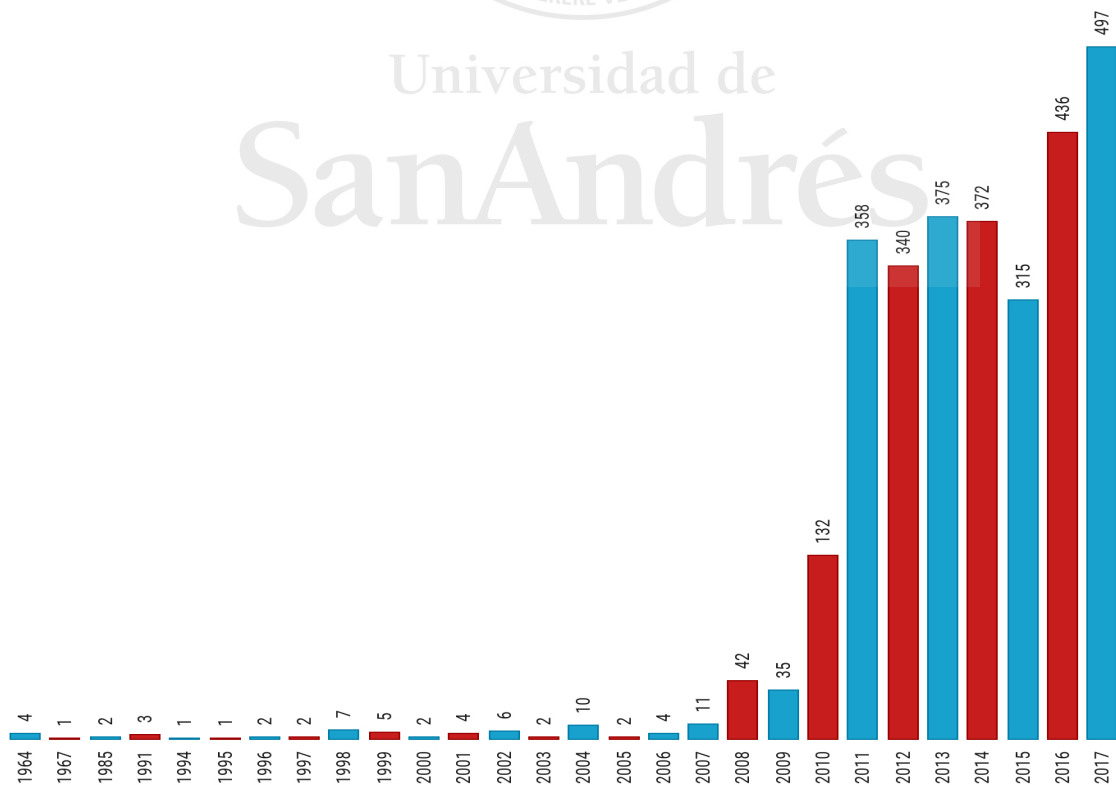
Acta de defunción de José Eugenio: “Hemorragia cerebral ocasionada por proyectil de arma de fuego en persona policontundida”. Foto tomada con el celular de María. El nombre completo no aparece por pedido de la familia.

II. Las estadísticas

El rastro de miles de cuerpos

Cada 18 horas es descubierta una fosa en México con personas víctimas de tortura, asesinato y desaparición. Hasta 2017, ese era el promedio de los hallazgos. Miles de vidas han sido ocultadas entre huertos y campos de siembra, parajes, ejidos, descampados, cerros, pozos, ranchos privados, norias, brechas, casas. José Eugenio es una de las 5,771 víctimas desenterradas en 57 años. La mayoría han sido encontradas por familias de personas desaparecidas que organizan búsquedas por cuenta propia. O por gente que llama a emergencias de forma anónima, por campesinos o ejidatarios, por olores putrefactos en las áreas más urbanas. Una porción ínfima es por investigación policial, menos del 3 por ciento, de acuerdo con los resultados de esta investigación.

GRÁFICA. Entierros y semientierros clandestinos: 1960-2017.



Fuente: Elaboración propia. Septiembre, 2018. Nota: en esta gráfica no aparece una fosa de la que una autoridad estatal no entregó el año, tampoco otras 57 fosas que diferentes dependencias no desglosaron.

Esos 5,771 cadáveres o cuerpos mutilados han sido desenterrados de 3,029 fosas clandestinas, al menos, entre los años 1960 y 2017. La información constituye una parte de los resultados obtenidos para esta investigación después de consultar a todas las fuentes oficiales federales y estatales en materia de seguridad y derechos humanos en México, el rastreo de archivos hemerográficos y la revisión de registros en poder de familias de personas desaparecidas que hacen búsquedas por cuenta propia, pero que reportan sus hallazgos a los ministerios públicos correspondientes para que se hagan cargo de las exhumaciones. Por ley, son los peritos oficiales los únicos habilitados en el país para desenterrar los restos humanos encontrados y llevarlos a un lugar de custodia.

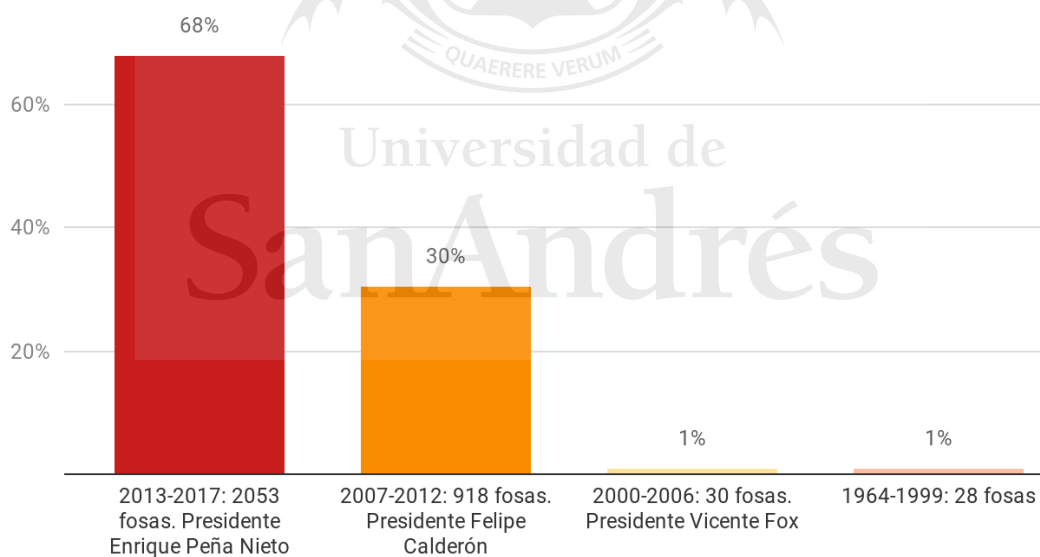
La cifra es mucho más de lo que han informado investigaciones anteriores y más del doble del último dato de la CNDH sobre exhumaciones, que hasta mediados de 2018 llevaba contabilizadas 1,306 fosas clandestinas y 3,760 cuerpos desenterrados entre los años 2007 y agosto de 2018⁴⁶. Esta tesis documenta que la mayor parte de los hallazgos ocurrieron durante las presidencias de Felipe Calderón y Enrique Peña Nieto.

Comenzaron a aumentar a partir de que Calderón sacó a los militares a las calles para hacer tareas de seguridad, sin embargo antes de su mandato ya habían aparecido fosas masivas, algunas con sello de ejecución militar. La investigación contabiliza al menos 2,971 fosas clandestinas en el periodo de 2007 a 2017. Menos del 2 por ciento aparecieron antes de que Calderón llegara al poder. Así, el 98 por ciento de las fosas fueron descubiertas después del año 2007, aunque los peores tiempos han venido después. Año con año las cifras de víctimas exhumadas han aumentado, lo mismo que los homicidios y las desapariciones.

⁴⁶ La CNDH actualizó los datos que había presentado en 2016, cuando documentó 855 fosas de cuyo interior fueron exhumados 1,548 cadáveres y 35,958 restos óseos y/o humanos.

En 2006 se habían encontrado 4 fosas, en 2007 habían sido 11, en 2008 había subido a 42, en 2009 habían bajado a 35. Pero en 2010 sorprendió a todo el país que se mencionara cada vez de manera más frecuente el descubrimiento de personas desaparecidas, halladas en estos puntos de ocultamiento. De las 35 fosas del año 2009 saltaron a 132 en 2010. Luego, en 2011, fueron 358. En 2012 se hallaron 340. En el año 2013 fueron 375. En el 2014 se encontraron 372. En el 2015 las autoridades, prensa y colectivos documentaron 315 fosas, aunque pudieron ser más. Después de la masacre en Iguala y la desaparición de los 43 estudiantes de Ayotzinapa, la PGR y la fiscalía local contabilizaron las fosas de Iguala de manera conjunta: 2014, 2015 y 2016. Aún sin ese dato desagregado, en 2016 aparecieron 436 fosas. Mientras que 2017 cerró con 497.

GRÁFICA. El 98% de las fosas han sido encontradas entre 2007 y 2017.

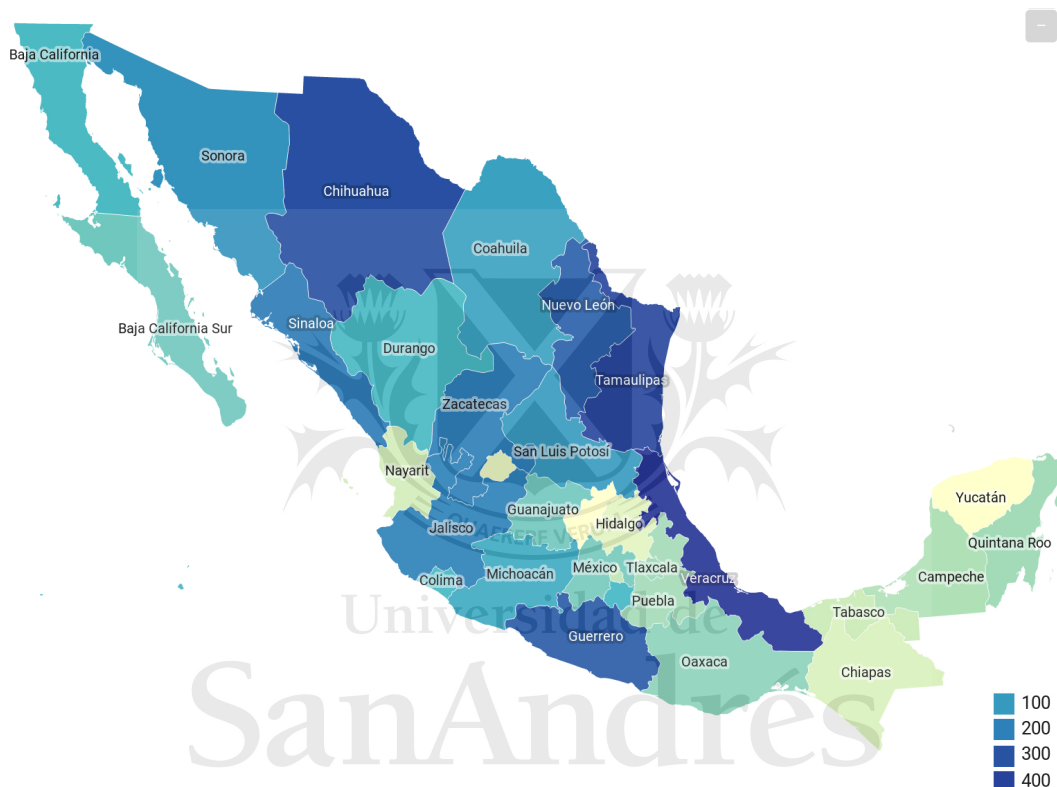


Fuente: Elaboración propia. Septiembre, 2018.

Las 3,029 fosas clandestinas han sido encontradas en 2,104 diferentes sitios de entierro, en las 32 entidades federativas que conforman México. Veracruz, Tamaulipas, Chihuahua y Guerrero son las que registran los mayores hallazgos. En el siguiente mapa puede verse que los estados más pegados al mar y a la frontera con Estados Unidos han

sido más utilizados para el ocultamiento de cuerpos y restos humanos. Veracruz, donde opera el principal puerto del México y es custodiado por marinos, es la entidad que más ha prendido las alarmas. En su territorio han sido descubiertas 482 fosas con al menos 840 cadáveres, osamentas o cráneos.

MAPA. Geografía de una tierra de fosas.



Fuente: Elaboración propia. Septiembre, 2018.

Aproximadamente una de cada seis fosas en el país aparecen en Veracruz. Y la mayoría están dentro del mismo cuadrante. Un gran cementerio clandestino pegado al Golfo de México. El segundo estado con más fosas es Tamaulipas, ahí se han hallado 72 fosas ilegales solo en el municipio de San Fernando, con decenas de cuerpos de migrantes que iban camino a Texas. El tercer estado es Chihuahua, con 323 fosas y 471 víctimas. El cuarto es Guerrero, con menos fosas que los anteriores, 262, pero con muchísimos más cuerpos de personas desaparecidas y enterradas al olvido, al menos 531.

CUADRO. Hallazgos de fosas clandestinas por entidad federativa: 1960-2017.

Estado	Fosas	Víctimas (cuerpos y cráneos)	Restos y fragmentos humanos	Hombres	Mujeres
Veracruz	482	840	91681	232	55
Tamaulipas	380	471	494	361	60
Chihuahua	323	547	43	387	53
Guerrero	262	531	162	383	41
Nuevo León	253	851	Indeterminado	380	46
Sinaloa	214	333	38	232	18
Zacatecas	209	230	40028	149	39
Jalisco	204	368	17	270	33
Sonora	126	221	268	179	16
San Luis Potosí	99	124	18	64	11
Michoacán	63	129	42	84	14
Coahuila	78	19	118301	35	9
Morelos	42	277	1	15	2
Colima	41	24	53	44	12
Durango	40	424	11	367	25
Baja California	38	21	2550	7	3
Guanajuato	25	64	30	24	5
Baja California Sur	25	52	5	32	17
Estado de México	23	85	3	25	6
Oaxaca	16	28	3	10	1
Tlaxcala	13	14	0	7	7
Puebla	11	19	0	11	4
Quintana Roo	11	7	50	12	6
Campeche	10	20	0	17	3
Ciudad de México	9	10	5	8	2
Tabasco	8	12	0	10	2
Nayarit	7	18	0	17	1
Chiapas	6	18	1	6	1
Hidalgo	5	6	1	0	1
Aguascalientes	4	4	0	4	0
Querétaro	1	2	0	0	0
Yucatán	1	2	0	0	2
Total	3029	5771	253805	3372	495

Fuente: Elaboración propia a partir de bases de datos construidas artesanalmente con la información proporcionada, bajo la Ley de Transparencia y Acceso a la Información Pública, por la Procuraduría General de la República, la Policía Federal, la Secretaría de la Defensa Nacional, la Secretaría de Marina y 32 entidades federativas del país. Incluye también las respuestas sobre fosas clandestinas que las 32 fiscalías y procuradurías dieron a la Comisión Nacional de Derechos Humanos (CNDH) en 2016. Además, el registro hemerográfico de la misma CNDH y un recuento propio de prensa en hemerotecas digitales gratuitas y en diarios web, a partir de palabras clave en metabuscadores de internet. En los estados donde la información oficial fue inexistente, confusa o entregada de manera incompleta, consulté a familiares de víctimas de desaparición agrupados en colectivos y a periodistas locales para completar esa data, cuentan con archivos que citan fuentes oficiales y, en el caso de las familias, llevan bitácoras digitalizadas o a mano. Nota: en el caso del sexo de las víctimas, solo se ponen las estadísticas disponibles de mujeres y hombres, el resto no están identificadas o las autoridades no dieron el dato, y tampoco fue posible llegar a estas por medio de los archivos en hemerotecas o por medio de reporte.

Hay otros estados que llaman la atención en los resultados de esta investigación porque se documentaron más de las que han dicho las autoridades. Baja California Sur es uno de ellos. En una primera solicitud de información respondió que tenían más de 150 fosas clandestinas. Como es un estado con menos población era sorprendente, así que se le solicitó un desglose de cada una de estas: era un error, habían enviado las cifras de las inhumaciones legales que realizan en panteones municipales de personas no identificadas. Para esa primera respuesta había entregado cantidad de cuerpos y descripción de géneros, pero el resto de las estadísticas las había omitido. De cualquier forma, la cantidad de fosas que reporta está muy por encima de lo que había documentado la prensa local y la propia Comisión Nacional de Derechos Humanos (CNDH), a ellos les informó de 11 fosas con 30 cuerpos entre enero de 2007 y septiembre de 2016. En esta investigación se documentaron 25 fosas y 52 víctimas.

En el caso de la Ciudad de México, el jefe de gobierno Miguel Ángel Mancera y su procuraduría local han negado que ahora o antes se hayan encontrado fosas clandestina. Esta investigación muestra que al menos 11 personas han sido exhumadas de tumbas ilegales en la capital entre los años 2008 y 2014, en el auge de los operativos militarizados en Michoacán, Tamaulipas, Baja California o Chihuahua. Quien ha participado en las exhumaciones son peritos de la PGR y en otros casos personal de la Policía Federal. La mayoría de las víctimas fueron desenterradas en Tlalpan, al sur de la ciudad. ¿Dónde ocurrió exactamente, qué pasó con los cuerpos y quién lleva la investigación judicial? No puede saberse con los datos recabados porque el Instituto Nacional de Acceso a la Información (INAI), la autoridad en materia de Transparencia, ordenó que la PGR entregara los datos, pero esta no lo hizo. Y antes de eso también fueron halladas otras fosas relacionadas con crimen organizado.

Los municipios con más fosas

La investigación arroja 2,104 diferentes sitios entierro, en esos lugares están las 3,029 fosas. Además del municipio es importante tener las direcciones para llevar una documentación de fechas, lugares precisos, personas enterradas y exhumadas, destino de los cuerpos, expedientes judiciales. Como si cada fosa también tuviera una identidad. Las localidades identificadas pertenecen a 488 municipios de las 2,458 alcaldías en México, que equivale al 19.8 por ciento del territorio nacional. En uno de cada cinco municipios del país han sido sepultadas víctimas de desaparición. De todos los municipios los más preocupantes son el puerto de Veracruz y el puerto de Acapulco, dos zonas de mar, dos ciudades con acceso al Pacífico. En Veracruz se han hallado 197 fosas y en Acapulco 113, algunas de estas en casas privadas, como está sucediendo cada vez con más frecuencia en ciudades como Guadalajara. Es la ciudad de Veracruz se descubrieron 155 fosas a finales de 2016, el sitio de entierro ilegal más grande del país en número de cuerpos.

CUADRO. Los 20 municipios con más fosas en el país.

Lugar	Municipio	Fosas
1	Veracruz	197
2	Acapulco de Juárez	113
3	Ciudad Juárez	92
4	Ahome	83
5	San Fernando	72
6	Güemez	71
7	García	70
8	Iguala de Independencia	68
9	La Barca	40
10	Cuauhtémoc	36
11	Nogales	35
12	Guadalupe, Chihuahua	33
13	Sabinas Hidalgo	33
14	Tijuana	33
15	El Fuerte	30
16	Fresnillo	30
17	Matamoros, Tamaulipas	30
18	Calera de Víctor Rosales	29
19	Tihuatlán	29
20	Victoria	28

Fuente: Elaboración propia. Septiembre, 2018.

A lo largo del país se han encontrado además 253,807 fragmentos humanos: piezas dentales, cabello, huesos, materia orgánica. En una fosa en Veracruz usada como un campo de exterminio encontraron un ojo. En el desierto de Coahuila las madres que buscan y rastrean van llenado bolsa con huesitos de menos de tres centímetros, con prendas, con zapatitos de niños; en un centro de exterminio encontraron un oso de peluche. Lo que encuentran son cenizas, objetos con los que torturaban a las víctimas, tapas de cerveza, de refrescos, cobijas de sicarios que se taparon el frío entre las noches que prendieron fuego a un número indeterminado de personas en tambos de 200 litros. O los diluyeron en ácido y después los echaron a un arroyo o un río cercano. En Tijuana tampoco han identificado a ninguna de las víctimas de Santiago Meza porque usaba los tambos para echar los cuerpos al agua con sosa cáustica al calor del fuego. En Guerrero, Nuevo León, San Luis Potosí, Zacatecas, Jalisco o Morelos se han encontrado campos con cientos de ropa esparcida, con evidencias de que ahí hubo vida, hubo barbarie y muerte.

Pocos cuerpos de las 5,771 víctimas han podido ser rescatados completos. La violencia masiva orquestada por diversos actores ha dejado miles de cuerpos mutilados, decapitados, atomizados en el país. El grado de destrucción de los cuerpos disminuye las esperanzas de una identificación, lo mismo que la incapacidad del Estado para reconocer y hacer frente a semejante exterminio.

Si cuatro de cada diez víctimas han sido identificadas, solamente los restos de dos de cada diez (1,360 personas) ha sido entregados a sus seres queridos para una digna sepultura y el comienzo de un duelo, muestran los datos recabados para esta tesis.

Son muy pocas las personas encontradas en fosas clandestinas que han podido ser identificadas. Hasta diciembre de 2017 apenas se habían recuperado los nombres de 2,246, cerca del 38 por ciento del total de víctimas exhumadas que son al menos 5,771.

Las víctimas exhumadas

Los criminales han enterrado clandestinamente a sacerdotes, a decenas de migrantes centroamericanos que buscaban llegar a Estados Unidos y encontraron el infierno en México. También a taxistas y choferes. A niños. Al hijo de una legisladora, a la sobrina de un alcalde, a militares, a marinos, a policías.

En todos los estados se han encontrado más hombres que mujeres y muchos de ellos no rebasan los 35 años⁴⁷, es una proporción similar a las últimas estadísticas del Registro Nacional de Personas Extraviadas o Desaparecidas en abril de 2018. El último dato público⁴⁸ es que el 74 por ciento son hombres. Cuatro de cada diez desaparecidos o no localizados reportados en averiguaciones previas, carpetas de investigación o actas circunstanciadas del fuero común, son personas entre los 20 y los 34 años.

En cuanto a las exhumaciones analizadas en la base de datos final de esta tesis, en los estados de Tamaulipas, Veracruz, Chihuahua y Nuevo León han sido desenterradas más mujeres que en otras entidades. Eso dicen los números absolutos, pero si se saca un porcentaje del total de cuerpos identificados por género, la proporción de mujeres aumenta en Baja California Sur, Colima y Zacatecas.

47 La edad no está en los datos demográficos del registro de fosas porque no todos los estados dieron la información y cada uno la entregó como quiso y no como se le solicitó. Sin embargo, con los datos obtenidos es posible analizar que la mayoría son hombres menores de 35.

48 El último RNPED es de abril de 2018, puede consultarse en: <https://www.gob.mx/sesnsp/acciones-y-programas/registro-nacional-de-datos-de-personas-extraviadas-o-desaparecidas-rnped>

Niños y adolescentes

Los datos recabados por edad dan cuenta de que los perpetradores no perdonan ni a los seres más pequeños. Y muestran una vez más que las víctimas no siempre son criminales, una narrativa recurrente en autoridades federales y estatales. Ahí está el caso de José Eugenio, golpeado brutalmente, asesinado con un tiro de gracia y enterrado en una brecha de Tamaulipas. Son 77 niños y adolescentes, al menos, los que han sido exhumados hasta diciembre de 2017. El estado de Chihuahua reportó 17 personas entre 0 y 17 años entre los años 2007 y mediados de 2018, pero no desagregó año por año. Completando los fríos datos numéricos con los relatos de prensa y entrevistas ha sido posible conocer que entre las 77 pequeñas víctimas se encuentra una chica de 15 años, enterrada en Minatitlán. Un adolescente de 17 sepultado en medio de un regadero de huesos de otras personas en Acapulco. Otro chico de 16 años arrojado a un pozo con cuatro personas: los bomberos tuvieron que usar escaleras y cuerdas para extraer los torsos y las piernas que sus asesinos les mutilaron. Una niña de 13, en La Paz, Baja California Sur, identificada por su abuela. Otra quinceañera en Cancún secuestrada con su familia, torturada y con una zeta marca en el vientre. Y un bebé en la fosa de la fiscalía de Morelos.

El descubrimiento de fosas clandestinas parece haberse normalizado entre la población. La mayoría de las ubicaciones siguen estando en áreas rurales, algunas de difícil acceso, la mayoría son propiedades privadas como ejidos o ranchos que solo pueden catearse con la orden de un juez, pero en estos años han sido encontradas más tumbas ilegales en zonas urbanas, en cuartos, en patios, en vecindades. La muerte también puede estar bajo tierra a solo unos pasos de los salones de clase de niños y jóvenes.

Algunos ejemplos de exhumaciones dentro o cerca de centros estudiantiles:

Fosas y escuelas	Fecha
Durango: fosa con 82 cuerpos en junto a un colegio privado.	11/04/11
Jalisco: fosa dentro de la Federación de Estudiantes de Guadalajara de la Universidad de Guadalajara. Exhumaron a chicos de 16, 17 y 21, y al papá de uno de ellos.	14/12/11
Guerrero: fosa junto al Colegio de Bachilleres 7, Universidad Autónoma de Guerrero. Cuando hicieron las exhumaciones desalojaron a 300 alumnos.	28/11/12
Sonora: fosa en la Preparatoria Municipal de Nogales.	28/07/16
Nayarit: fosa con siete cuerpos en una parcela de caña detrás de una universidad privada y un balneario popular.	05/08/17

Fuente: Elaboración propia. Septiembre 2018.

Periodistas encontrados en fosas

Entre las víctimas de desaparición y entierro clandestino también se han encontrado los cuerpos de tres periodistas. Por la violencia que se vive en México dedicarse a esta profesión es de alto riesgo. Lo muestran los hechos y lo señalan los informes de la organización Artículo 19⁴⁹ y de la Comisión Interamericana de Derechos Humanos (CIDH)⁵⁰.

Rodolfo Rincón Taracena, del diario *Tabasco Hoy*, había desaparecido en octubre de 2017. Las autoridades reportaron que lo hallaron en una fosa en marzo de 2010, en un sitio usado como campamento de muerte. Los cuerpos de las víctimas eran humedecidos con diesel y después les prendían fuego. “Para que los cadáveres no se pegaran a los tanques, constantemente eran movidos con una paleta de madera, hasta que quedaran

49 M.I.E.D.O.: informe 2015 sobre violencia contra la prensa. Artículo 19. Marzo, 2015. Disponible en <https://articulo19.org/informe2015/>. En los últimos 18 años han sido asesinados al menos 16 periodistas o comunicadores de Tamaulipas. La autocensura como medida de protección es común en la entidad.

50 Zonas silenciadas: regiones de alta peligrosidad para ejercer la libertad de expresión. Comisión Interamericana de Prensa. Marzo, 2017. Disponible en https://www.oas.org/es/cidh/expresion/docs/publicaciones/ZONAS_SILENCIADAS_ESP.pdf.

consumidos a cenizas, residuos que después fueron enterrados dentro del predio de la quinta El Bambú⁵¹. El periodista Goyo, Gregorio Jiménez, fue localizado el 26 de febrero de 2014 en una fosa en Las Choapas, Veracruz. Al fotoperiodista Noel López Olgún, director del diario de Noticias de Acayucan, lo encontraron el el 1 de junio de 2011 porque uno de sus asesinos se quedó con su cámara réflex. Lo arrojaron a una fosa en el Rancho Los Tres Hermanos del ejido Malacate, Chinameca, municipio de Jáltipan.



Universidad de
San Andrés

51 Revista Proceso. Marzo, 2010. Disponible en <https://www.proceso.com.mx/108101/descuartizan-y-cocinan-a-periodista-de-tabasco-llevaba-tres-anos-desaparecido>

The logo of the University of San Andrés is centered in the background. It features a shield with a cross, flanked by two thistles, and a banner below with the motto "QUAERERE VERUM".

CAPITULO III:

LAS FOSAS ANTES Y DESPUÉS DE CALDERÓN

Universidad de
San Andrés

Para aproximarse al fenómeno de la violencia masiva y a las prácticas de tortura y desaparición, hay que mirar lo que sucedió años atrás en México. Hay una violencia que tiene que ver con un pasado de represión, dice en entrevista el académico Alexander Aviña, estudioso de las guerrillas y la contrainsurgencia en Guerrero, al sur mexicano. Líderes sociales y comunidades campesinas han sido exterminadas por gobiernos a manos de militares en años pasados. También estudiantes, como en la masacre de Tlatelolco en la Plaza de las Tres Culturas, Ciudad de México, el 2 de octubre de 1968.

La tortura, la supresión de pruebas y el ocultamiento de los cadáveres y restos humanos en fosas clandestinas tiene un pasado militar. En Argentina, los métodos de exterminio vinieron de la escuela francesa que aplicó el terror durante la guerra de Argelia. En México estos entrenamientos están más ligados a la Escuela de las Américas de Estados Unidos. En ambos casos el objetivo es el mismo: imponer el miedo y aplastar a toda costa la memoria de las víctimas.

A finales de los años 20 y hasta principios de los años 60, las inhumaciones ilegales en México estaban más relacionados con infanticidios, parricidios y feminicidios perpetrados por una persona a otra persona frecuentemente del entorno familiar. Los casos eran esporádicos. Sobre todo eran bebés que morían al nacer. Madres tras un parto complicado, auxiliado por comadronas o parteras, solían ocultar los restos en los patios de sus casas para no ser acusadas de aborto o porque no tenían dinero para el entierro.

I. Del terrorismo de Estado a la 'guerra narco'

En los archivos hemerográficos de las décadas de los 60, 70 y 80 no hay datos de fosas usadas para enterrar los cuerpos de las víctimas de terrorismo de Estado. Aviña dice que

esto podría ser porque “el Pacífico era una fosa clandestina gigante”⁵², ahí eran arrojados los cuerpos al mar. Los *vuelos de la muerte* sucedieron en México años antes de que la práctica se repitiera en Argentina y otros países de América. Laura Castellanos lo documenta ampliamente en su libro *México Armado*⁵³:

El mayor Acosta Chaparro y el teniente coronel Quirós Herмосillo obedecen órdenes superiores e instruyen a sus subalternos. Dan a México el indigno honor de ser precursor de los llamados “vuelos mortales” que luego serán practicados en las dictaduras latinoamericanas para desaparecer a disidentes políticos en altamar. A principios de 1975 van a la Base Aérea Militar Número 7 en Pie de la Cuesta, ubicada cerca de Acapulco, a enseñar cómo deben hacerse las ejecuciones de las víctimas y cómo deben trasladar sus cuerpos para lanzarlos a mar abierto.

Guerrero es un estado con larga historia de desapariciones forzadas y ejecuciones sumarias desde finales de los 60. Los casos de represión han sido constantes y los entierros clandestinos han aumentado en los últimos años. En la actualidad, además de las madres y los padres de los estudiantes de Ayotzinapa está el colectivo *Los otros desaparecidos*, ellos comenzaron a visibilizar a las víctimas de las que las organizaciones y la prensa hablan menos.

Las primeras fosas documentadas en esta tesis están relacionadas con bandas criminales de los años 60. Uno de los más sonados fue el de un grupo de mujeres en Guanajuato y Jalisco que lideraba una agrupación de trata de mujeres, sobornaban a funcionarios de

52 Entrevista con el académico para esta investigación.

53 Pp. 160-161.

todos los niveles y tenían como brazo ejecutor a exmilitares y soldados en servicio, incluidos algunos sargentos.

Después, la prensa informó de un primer entierro clandestino vinculado con el tráfico de drogas hasta 1985, de acuerdo con los datos recabados. Es un caso emblemático que puso en vilo las relaciones diplomáticas entre México y Estados Unidos. Las dos víctimas eran el agente Enrique Camarena Salazar, de la agencia antinarcóticos (DEA, por sus siglas en inglés), y el piloto aéreo Alfredo Zavala Avelar, quien trabajaba para la Secretaría de Agricultura en ese momento. Ambos fueron secuestrados y torturados por policías en Guadalajara, aunque participaron también policías de otras entidades y policías federales de la extinta Dirección Federal de Seguridad (la DFS, el antecedente del CISEN, cuya su misión era investigar terroristas, subversivos y comunistas). Los funcionarios Manuel Bartlett y el exgobernador de Jalisco, Enrique Álvarez del Castillo, fueron señalados por las desapariciones de Camarena y de Zavala. Además, el cuñado del expresidente Luis Echeverría (1970-1976), Rubén Zuno Arce, y los narcotraficantes Rafael Caro Quintero, Ernesto Fonseca (Don Neto) y Miguel Ángel Félix Gallardo. Los últimos estaban ligados al llamado cártel de Guadalajara y solían usar placas policiales, de acuerdo con informes oficiales.

Los cadáveres de Camarena y Zavala fueron encontrados por un campesino que pasó accidentalmente por el lugar. Tenían más de 20 días de asesinados cuando fueron descubiertos semienterrados a unos 800 metros del rancho El Mareño, localidad de La Angostura y municipio de Vista Hermosa⁵⁴, estado de Michoacán, justo en la franja que hace frontera con Jalisco, la entidad donde los habían desaparecido. “Estaban en

54 En este mismo municipio desaparecieron tres policías federales en el año 2013: durante su búsqueda fueron halladas 37 fosas con 75 cuerpos en La Barca, Jalisco, en la frontera con Vista Hermosa, Michoacán.

condiciones que hacían suponer que llevaban más tiempo de muertos y que habían sido enterrados previamente en otro lugar” (Astorga, 2016)⁵⁵.

Camarena y el piloto Zavala habían descubierto el rancho El Búfalo en Chihuahua, donde los traficantes cultivaban cientos de hectáreas de marihuana sin que antes nadie hubiera confiscado la mercancía. Versiones extraoficiales de la época señalan que la producción de droga del sitio eran de unas 11,000 toneladas.

Zuno Arce, el cuñado del expresidente Echevarría, murió en una prisión de Florida a los 82. A los funcionarios no les comprobaron los cargos. Dos de los tres narcotraficantes abandonaron la prisión, solo queda preso Félix Gallardo. La periodista Elaine Shannon ha señalado a militares involucrados con estos dos asesinatos (Shannon, Elaine. 1998). Después de ese episodio complicado entre Estados Unidos y México por el asesinato de Camarena, en 1995 los países activaron una serie de programas de entrenamiento de soldados mexicanos en lucha contrainsurgente y antidrogas. Al poco tiempo de eso, a principios de 1997, el recién nombrado director del Instituto Nacional de Combate a las Drogas (INCD), el general Jesús Gutiérrez Rebollo, fue detenido, acusado de proteger a la organización criminal de Amado Carrillo. Gutiérrez Rebollo en su defensa dijo que el titular de la Defensa Nacional estaba al tanto del trabajo que realizaba y que el suegro del presidente Ernesto Zedillo estaba en comunicación con traficantes de drogas, en particular con los hermanos Amezcua Contreras, quienes operaban desde Colima⁵⁶.

55 Astorga, Luis. El siglo de las drogas (nueva edición): Del Porfiriato al nuevo milenio. Penguin Random House Grupo Editorial México.

56 Agencia EFE, *Ex zar de México vincula a Zedillo con los narcos*. 2017. Disponible en <https://www.eltiempo.com/archivo/documento/MAM-619342>.

En la administración del presidente Zedillo las fuerzas armadas volvieron a tener protagonismo y capacitación con fondos estadounidenses. A finales de su mandato aparecieron *los Zetas* en Tamaulipas, los militares desertores contratados por el llamado Cártel del Golfo para controlar la codiciada frontera con Estados Unidos. La organización criminal fue la primera en el país en usar militares para combatir con otros grupos competidores; las otras organizaciones solían tener a policías como cómplices y sicarios (Astorga, 2016, op. Cit.):

Serían una especie de incubadora del paramilitarismo relacionado con el negocio de las drogas. Por otra parte, de allí mismo pueden surgir nuevos liderazgos con un perfil distinto al tradicional, y con un mejor conocimiento de las técnicas profesionales de la guerra. Los traficantes sinaloenses no parecen hasta hoy particularmente inclinados a permitir la presencia de exmilitares en sus estructuras de mando como una estrategia permanente. En caso contrario, el escenario implicaría cambios cualitativos en las características de los enfrentamientos armados entre las bandas, en la eficacia para prever las estrategias de los grupos especiales de las fuerzas armadas que los combaten, y en una mayor capacidad operativa. La política de una militarización creciente de la lucha antidrogas crea potencialmente esa posibilidad, pues a mayor y mejor entrenamiento de las fuerzas especiales desde el punto de vista técnico y mayor cercanía con asuntos de drogas, sin modificaciones sustantivas en el terreno ético e institucional, mayores probabilidades de corrupción y de cambio de fidelidades.

A la militarización en el combate contra las drogas se suma el aumento exponencial del tráfico de armas a México: a principios de 1997, el 15 por ciento de los homicidios en México se cometieron con arma de fuego, pero en 2017 ese porcentaje aumentó a cerca del 66 por ciento. La Agencia Federal de Alcohol, Tabaco, Armas de Fuego y Explosivos registró que entre los años 2011 y 2016, un total de 106,000 armas

fabricadas en Estados Unidos estuvieron vinculadas con actividades delictivas en México⁵⁷.

Después del 11 de septiembre de 2001, con el atentado a las Torres Gemelas, el gobierno de Estados Unidos vuelve a insistir en el vínculo entre terrorismo y tráfico de drogas. Hasta esa fecha —señala Astorga citando a la PGR— la organización de los hermanos Arellano Félix hacían intercambio de drogas con las FARC de Colombia. Añade Astorga que la Comisión Nacional para el Desarrollo y Vida sin Drogas (Devida), encargado del diseño y la conducción de la estrategia antidrogas en Perú, afirmó que traficantes de Brasil, Colombia y México estaban operando en la selva de Perú con el apoyo de Sendero Luminoso (Astorga, 2016, op. cit).

Si antes, con los civiles, no se sabía mucho de lo que realmente pasaba en el campo del tráfico de drogas, con los militares la información no ha sido mejor. Desde 1986, los distintos gobiernos mexicanos, independientemente del signo político, adoptaron sin mayor distanciamiento crítico y se encerraron en una trampa conceptual que obliga a quienes deciden llevar su lógica implícita hasta sus últimas consecuencias a la militarización de los aparatos de seguridad. No está por demás insistir en el incremento de las probabilidades de corrupción entre los militares al ponerlos en los puestos operativos de la lucha antidrogas. También, y más grave, en el desplazamiento de la relación histórica entre tráfico de drogas, policía y política, hacia las fuerzas armadas y los militares que ocupan ya no pocas de las principales posiciones de poder en los aparatos de seguridad del país. La “guerra contra las drogas” es una guerra interminable. Incluir el tráfico de drogas como asunto de seguridad nacional es eternizar la presencia militar en su combate.

57 Lo informó la organización Center for American Progress en su informe *Beyond Our Borders How Weak U.S. Gun Laws Contribute to Violent Crime Abroad*. 2 de febrero, 2018. Disponible en <https://www.americanprogress.org/issues/guns-crime/reports/2018/02/02/445659/beyond-our-borders/>

De las 28 fosas que aparecieron antes del año 2000, de acuerdo con esta tesis, siete fueron descubiertas en Jalisco, donde operaba con impunidad la agrupación conocida como el cártel de Guadalajara. Detrás de estas desapariciones, tortura y asesinato fueron investigados agentes de diversas corporaciones. Actualmente Jalisco es uno de los estados donde las estadísticas de homicidios y desapariciones ha incrementado, aquí opera una organización que se autodenomina el Cártel de Jalisco Nueva Generación (CJNG). Sus integrantes suelen usar uniformes y capuchas de tipo militar, ostentan rifles de asalto y municiones como en una guerra. En abril de 2018, Jalisco era el tercer estado con más desapariciones, 3,388 averiguaciones previas, carpetas de investigación o actas circunstanciadas abiertas, según el Registro Nacional de Datos de Personas Extraviadas o Desaparecidas que dejó de existir. La Comisión Estatal de Derechos Humanos de Jalisco (CEDHJ) emitió por esas fechas una recomendación por las desapariciones en municipios. “Se ha observado que además del incremento del índice de personas desaparecidas se ha denunciado la presunta participación de servidores públicos, lo que eleva estos hechos a categoría de desaparición forzada”, dijo el presidente de CEDHJ, Alfonso Hernández Barrón. “Se comprobó también que las cifras oficiales sobre personas desaparecidas en Jalisco son discrepantes e inconsistentes”. La CEDHJ tenía registradas 14,019 desapariciones en los últimos cuatro años.

CUADRO. Conexión entre pasado y presente, algunas de las fosas antes del 2000.

Municipio	Estado	Detalles
Calakmul	Campeche	1 fosa en 1999 con 5 cuerpos, todos hombres, las notas hablan de ajuste de cuentas.
Guachinango	Jalisco	1 fosa en 1998 con un joven desaparecido, 28 militares implicados.
Zapopan	Jalisco	3 fosas: una en 1985 con dos cuerpos, otra en 1997 con un cuerpo, una más en 1998 con otro cuerpo.
Tlajomulco de Zúñiga	Jalisco	1 fosa con cinco cuerpos en 1995, un caso ligado al exgeneral Gutiérrez Rebollo, detenido por nexos con el narcotráfico, una de las víctima era la asistente del subprocurador.

Vista Hermosa	Michoacán	1 fosa en 1985, una de las víctimas era el agente Camarena, desaparecido en Jalisco.
Ciudad Juárez	Chihuahua	3 fosas en 1999 con 9 cuerpos, todos hombres, en ranchos de Amado Carrillo allanados por el FBI.
Córdoba	Veracruz	3 fosas con 31 cuerpos en el año 1991, ligados a un cacique.
Sin dato municipal	Morelos	1 fosa en 1991, acusaron a expolicías.
Ocosingo	Chiapas	1 fosa con 11 víctimas del EZLN después de una masacre perpetrada por militares.
Gustavo A. Madero	Ciudad de México	1 fosa de 1995 con 5 hombres enterrados vivos.
Iztapalapa	Ciudad de México	1 fosa de 1998, sacerdote jesuita secuestrado por una banda.
Matamoros	Tamaulipas	1 fosa en 1998 con un cuerpo y restos de dos personas más.
Villagrán	Tamaulipas	1 fosa en 1998 con 1 cuerpo, policías implicados.
Oaxaca	Oaxaca	1 fosa en 1998 con 7 cuerpos, las víctimas habían sido desaparecidas supuestamente por policías.
Pueblo Nuevo	Durango	1 fosa en 1967, el cuerpo de un obispo desaparecido.
Purísima de Bustos	Guanajuato	4 fosas en 1964, al menos 30 cuerpos de mujeres.
Tatahuicapan de Juárez	Veracruz	1 fosa en 1996 con el cuerpo de un hombre en una región de cultivo de marihuana.

Fuente: Archivos hemerográficos consultados para esta investigación. Los detalles de cada una de las fosas están ordenados de manera cronológica en el ANEXO I. Desde entonces era complicado distinguir.

En sesenta años hay más crímenes, más fosas y más perpetradores. Pero antes o después de 2006, militares, marinos, policías locales, estatales, ministerios públicos y funcionarios de distintos niveles han sido señalados en algunos casos como los ejecutores o los cómplices, un panorama aterrador para algunas regiones del país. Algo de esto podrá verse en la siguiente línea de tiempo.

II. Las fosas antes de Calderón

Cronología

La primera fosa masiva en 57 años

18 de enero de 1964

Guanajuato.

Un grupo liderado por mujeres desapareció a decenas de chicas adolescentes y jóvenes en los estados de Guanajuato, Jalisco y Querétaro entre 1950 y principios de 1960. Eran reclutadas con engaños o a la fuerza para después encerrarlas y obligarlas a trabajar en centros de prostitución. En la narrativa de la prensa no eran desapariciones; la noticia no tenía un enfoque de derechos humanos sino de culebrón policial, sensacionalista.

Diarios de la época como *El Informador*, *El Heraldo*, *El Siglo de Torreón* y la revista *Alarma*, entre muchos otros, publicaron una serie de notas sobre el caso y difieren en las cifras. Haciendo un balance puede decirse que habían sido cuatro fosas con 30 cuerpos o restos humanos los que fueron sepultados en el Rancho El Angel, municipio de Purísima de Bustos, en el estado de Guanajuato, donde tenían uno de los prostíbulos. Las hermanas González Valenzuela eran originarias de El Salto, Jalisco, donde también tuvieron negocios, al igual que en Lagos de Moreno (Jalisco) y San Juan de Río, Querétaro. La información sobre desapariciones en esos lugares es más difusa.

Las mujeres sobornaban a tesoreros municipales, alcaldes y policías. La Secretaría del Salud expedía certificados de buena salud de las mujeres que explotaban sexualmente. Sus custodios eran un comandante retirado y sargentos en funciones de la XV Zona Militar de Jalisco que, al igual que las hermanas González Valenzuela, estuvieron

presos. La policía encontró una fosa séptica con restos de animales y restos humanos, prendas de vestir y zapatos, y tambos en los que habrían calcinado los huesos⁵⁸.



San Andrés

En 2002, en un predio conocido como El Vallado, albañiles preparaban el terreno para un conjunto de viviendas cuando se toparon con 20 osamentas esparcidas en un campo de 200 metros, donde se cultivaba maíz. El perito a cargo de la investigación dijo que existía la posibilidad de que esos restos fueran de las víctimas de la red de prostitución de las hermanas González Valenzuela. Lo publicó el diario *Reforma*. (Foto, abajo).

58 Diario *El Informador*, 1964; diario *El Siglo de Torreón*, 1964; diario *El Heraldo*, 1964.

Hallan restos de 20 osamentas en construcción de Guanajuato

Encuentran albañiles los cadáveres sepultados en próximo fraccionamiento

Por **JORGE ESCALANTE**
EL NORTE GUANAJUATO
PURÍSIMA DE BUSTOS, Gto. — Obras de construcción de un fraccionamiento en este municipio dejaron al descubierto restos de osamentas que pudieran pertenecer a al menos 20 cadáveres sepultados hace 20 años, según las primeras indagatorias.

De acuerdo con autoridades de la Procuraduría de Justicia del estado, los restos fueron hallados a un metro de profundidad en el predio conocido como El Vallado, a un costado del acceso principal a este municipio, donde la empresa EMCA construye un fraccionamiento.

Aunque no se tiene certeza de la antigüedad de los restos, el perito de la Procuraduría de Justicia del estado, José Antonio Martínez Vera, dijo que existe la suposición de que pudieran estar vinculados a posibles víctimas de la red de prostitución que crearon en esta región



Peritos de la Procuraduría de Justicia recolectan restos de osamentas a flor de tierra en el municipio de Purísima de Bustos.

las hermanas Eva, Delfina y María de Jesús González Valenzuela, conocidas como Las Popuianchis y quienes en 1965 fueron detenidas acusadas de homicidio.

"No tenemos aún reporte exacto, pero no se descarta la posibilidad de que los restos pudieran ser de víctimas de

las Popuianchis porque hay que recordar que en esta zona de Guanajuato se establecieron", señaló, "también existe la posibilidad de que pudieran estar relacionados con un cementerio clandestino de la época cristera. No sabemos todavía hasta que no se realicen los es-

tudios a los huesos encontrados". Antecedentes criminales revelan que las Popuianchis utilizaron los municipios de San Francisco del Rincón, Purísima de Bustos, León y los altos de Jalisco para tejer una red de crimen y prostitución.

Según el policía municipal, Margarito Murillo Arroyo, de 50 años de edad, la zona donde se encontraron los restos de las osamentas fue por muchos años considerada baldía.

Después de la década de los 60, a la caída de las Popuianchis, se encontraron por el municipio restos de osamentas de mujeres que fueron asesinadas cuando quedaban embarazadas o no obedecían las órdenes de las Popuianchis, los cuerpos se enterraban normalmente en terrenos baldíos, lejos de las viviendas que eran utilizadas como prostíbulos.

Esa historia aterró a toda la comunidad de Purísima de Bustos.

"El terreno donde se encontraron los nuevos restos se conoce como El Vallado y en alguna época sirvió también para la siembra de maíz", comentó.

Los restos esparcidos en un área de 200 metros cuadrados fueron encontrados ayer por albañiles luego de realizar excavaciones para instalar las bases de las futuras viviendas.

Hasta en tanto no culminen las investigaciones y se concluya con la búsqueda de restos humanos, las obras de construcción de viviendas se suspendieron. Peritos de la Procuraduría de Justicia del estado realizarán nuevas excavaciones hoy.

Nota de prensa: 12 de octubre, 2002. Diario *El Norte*.

Cementerio ilegal encontrado en un campo donde se sembraba maíz.

Guanajuato respondió vía Transparencia que en su estado no había fosas.

El obispo de Durango: una fosa y un tiro de gracia

26 de marzo de 1967

Durango.

El obispo José Soledad de Jesús Torres Castañeda, obispo de Ciudad Obregón, estuvo 22 días desaparecido en el año 1967. En una operación denominada *Pinzas* fue buscado por cerca de 2,500 personas. Participó gente desde los estados de Sinaloa a Durango, publicó *El Siglo de Durango*⁵⁹. Usaron helicópteros, avionetas, jeeps, autos y camionetas particulares de militares y civiles. Hasta que lo encontraron enterrado en una región conocida como *El Espinazo del Diablo*, en un aserradero llamado Los Bancos, situado en el kilómetro 11-21 de la carretera Durango-Mazatlán. El informe policial aseguraba que lo golpearon fuertemente en la cara, en todo pecho, lo asfixiaron y lo mataron de un

59 Disponible en <https://www.elsiglodetorreon.com.mx/noticia/334683.a-41-anos-del-adios-del-primer-obispo-martir.html>. Consultado el 9 de agosto, 2018.

tiro de gracias. Lo enterraron desnudo, debajo de un árbol. Todo eso con para despojarlo del auto en el que viajaba. Esa versión nunca fue refutada.

La fosa de Enrique Camarena, el agente de la DEA

5 de marzo de 1985

Guadalajara, Jalisco.

El agente de la DEA, Enrique Camarena, se infiltró en el llamado Cártel de Guadalajara en los años 80, cuando la siembra de marihuana y amapola crecía en el estado de Sinaloa y el tráfico de drogas aumentaba hacia Estados Unidos y Europa. Su trabajo era investigar e interceptar un cargamento de marihuana que iría al Reino Unido. Camarena informó sobre el lugar de trasiego y posteriormente fue secuestrado. Salía del consulado de su país en la ciudad de Guadalajara cuando fue desaparecido el 7 de febrero de 1985: fue torturado y asesinado junto con el piloto Alfredo Zavala Avelar. Los cuerpos fueron semienterrados en Michoacán, en la frontera con el estado de Jalisco. Camarena tenía 37 años, esposa y tres hijos. La investigación señala que quienes participaron en su desaparición fueron policías de la Dirección Federal de Seguridad (DFS), la agencia de inteligencia del gobierno mexicano que dependía de la Secretaría de Gobernación y había sido creada por el expresidente Miguel Alemán. La periodista Shannon documentó cómo la DEA y los superiores en Estados Unidos no consideraron los riesgos de la operación y dejaron a sus agentes en Guadalajara desprotegidos, preocupados más por lo que sucedía en Colombia (Shannon, 1998, *Op. Cit*). Y en su libro sobre Camarena resume la trama de complicidad de autoridades mexicanas en la cadena internacional de tráfico de drogas.

Una segunda fosa relacionada con la DEA

4 de junio de 1985

Guadalajara, Jalisco.

Los estadounidenses Alberto Radelat y John Walker desaparecieron el 30 de enero de 1985, un mes antes de lo que había sucedido con el agente Enrique Camarena de la Agencia Antidrogas estadounidense (DEA). Aunque sus cuerpos fueron encontrados posteriormente, a menos de 200 pies de un sendero en el bosque del Parque San Isidro Mazatepec, en Zapopan. Lo confirmó en ese momento el portavoz de la policía judicial en México⁶⁰, de acuerdo con una nota publicada por *Los Angeles Times*. El embajador de Estados Unidos dijo que habían sido “torturados y asesinados” tras ingresar al restaurante La Langosta, en el Bosque de la Primavera, donde estaba uno de los traficantes de drogas del llamado Cártel de Guadalajara. “Sin darse cuenta aparentemente vieron al señor Caro Quintero” y los confundieron con agentes de la DEA. De acuerdo con la revista *Proceso*, la Procuraduría de Jalisco supo del asesinato en febrero de 1985 y lo mantuvo en secreto, es probable que para no encarar otro escándalo después del secuestro de Camarena; la Procuraduría General de la República supo de la desaparición de Radelat y Walker hasta abril de ese mismo año.

Two Bodies Unearthed in Mexico Forest

June 18, 1985 | United Press International

  Email  Share

GUADALAJARA, Mexico — Bodies thought to be those of two Americans missing for four months and believed the victims of narcotics traffickers, were found today in a shallow grave near Guadalajara, police said.

The two are believed to have been slain by the same man alleged to have killed U.S. Drug Enforcement Administration agent Enrique Camarena Salazar and his pilot, whose bodies were found outside Guadalajara earlier this year.

⁶⁰ Nota de Los Angeles Times, junio 18, 1985. Disponible en http://articles.latimes.com/1985-06-18/news/mn-3197_1_caro-quintero

La primera fosa reportada en Veracruz

17 de Octubre de 1991

El cacique Toribio Gargallo.

Al menos 31 cuerpos fueron encontrados en tres pozos que eran usados cementerios clandestinos en los territorios del cacique Toribio Gargallo, en la zona montañosa de Córdoba, Veracruz. Las notas de prensa dicen que Gargallo secuestraba a sus víctimas, los asesinaba y los lanzaba a los pozos del ejido Cruz Tetela y en San Pablo Ojo de Agua, en Omealca, El cacique murió a manos de policías ese mismo año. Lo vincularon con 90 desapariciones en la región.



AYER EN OMEALCA, Veracruz.- Policías y médicos forenses revisan esqueletos encontrados en fosas clandestinas. Unos 26 cuerpos fueron encontrados en los territorios del cacique Toribio Gargallo, quien resultara muerto en un enfrentamiento con la Policía Judicial del Estado de Veracruz. La policía continúa la búsqueda de más víctimas, supuestamente ejecutadas por Gargallo. (FOTO REUTER)

El Siglo de Torreón, octubre 1991. La fosa de Gargallo.

La fosa de los militares en Ocosingo, Chiapas

17 de enero de 1994

Con el levantamiento armado del Ejército Zapatista de Liberación Nacional (EZLN) vinieron graves masacres. Una de ellas en Ocosingo, Chiapas. La Comisión Nacional de Derechos Humanos (CNDH) documentó el hallazgo de fosas cavadas por militares para enterrar cuerpos de mujeres, hombres y niños ejecutados extrajudicialmente. El método no solo fue ocultar. Mutilaron los cuerpos y cuando se hicieron las exhumaciones los restos estaban revueltos. No hacían conexión unos con otros, no correspondían. Hallaron un cráneo o un maxilar sin el resto de las partes del cuerpo⁶¹, un caso de supresión de evidencias como describe de Bosnia el antropólogo Ferrándiz⁶²:

La gente que perpetra estos crímenes conoce que hay métodos de desciframiento forense y les dan la vuelta, van un poco más allá. Lo que tratan es de borrar todo rastro y evidencia. Un ejemplo temprano es Bosnia: hay como una conciencia de perpetración de que puede venir un Tribunal a buscarlos y esconden las evidencias. En Srebrenica lo que hicieron fue echar a las 8,000 personas que asesinaron a un fosa, revolviéron los cuerpos con maquinaria, y después los arrojaron a otra fosa a muchos kilómetros de distancia, luego los volvían a revolver, todo esto para impedir que los cuerpos se pudieran llegar a poner en conexión anatómica, que se conocieran las identidades y que se pudiera llegar a los perpetradores. En Bosnia se han identificado cuerpos que provienen de cinco localizaciones distintas y cada una a muchos kilómetros de distancia la una de la otra.

61 Hemeroteca diario Reforma, 17 de enero, 1994.

62 Entrevista con Francisco Ferrándiz para esta investigación, agosto, 2018.

NACIONAL

Acusa EZLN ejecución de militantes en 1994

POR MARÍA TERESA DEL RIEGO

TUXTLA GUTIÉRREZ.- El Ejército Zapatista de Liberación Nacional reveló ayer, por primera vez, que 46 zapatistas cayeron en los combates de 1994, cinco de ellos ejecutados, en las localidades de Ocosingo, Las Margaritas, Altamirano y Rancho Nuevo.

El Subcomandante Marcos, jefe militar del grupo armado, informó en un comunicado que las tropas del EZLN causaron al Ejército mexicano cuando menos 27 muertos y 40 heridos, y liberaron a 180 militares y policías que se rindieron, entre ellos el General Absalón Castellón Domínguez, ex Gobernador de Chiapas.

Detalló que en Ocosingo, el EZLN hizo 34 bagas, de ellas, diez zapatistas murieron en hospitales de campaña y las demás están como desaparecidos.

Agregó que cuando menos cinco de los zapatistas muertos en Ocosingo fueron ejecutados sumariamente por órdenes del general de brigada Luis Humberto Portillo Loai, entonces jefe de la 30 Zona Militar.

"El encargado de perpetrar los asesinatos fue el entonces mayor de infantería Adalberto Pérez Nava, quien ejeculó cuando menos a cinco indígenas zapatistas. Los nombres del general Portillo Loai eran de no tomar prisioneros y matar a todos, sin importar si estaban armados o no", agregó.

Marcos señaló que otros combatientes indígenas zapatistas fueron ejecutados por el entonces capitán segundo de infantería Leopoldo Salvador Estrada.

En las combates ocurridos en el municipio de los Mar-



Militantes del EZLN muertos en el mercado de Ocosingo en 1994.



46
zapatistas
cayeron en
los combates
de 1994

5
ejecutados

27
militares
muertos,
según
el EZLN

180
militares
guarda
en libertad

Exigen zapatistas agua y luz

JECHIVÓ.- Indígenas simpatizantes del EZLN protestaron ayer contra las autoridades municipales del PRD en Zinacantan por el corte del suministro de agua y electricidad a 70 familias. Los inconformes, originarios de cuatro municipios de los altos, se concentraron en San Andrés Larráinzar, de donde partieron en más de 20 camiones a Zinacantan.

Diario Reforma, 14 de febrero, 2014. Masacres contra el EZLN.

La fosa de los policías en la Ciudad de México

27 de septiembre de 1995

En las faldas del cerro La Magdalena, en el Ajusco, a 15 kilómetros del poblado más cercano, encontraron los cuerpos de cinco chicos entre 25 y 33 años enterrados en una fosa clandestina. Algunos estaban atados de pies y manos, con los brazos atados por la espalda. Otros estaban vendados y amordazados. Los habían enterrado vivos. La localización pudo hacerse por la denuncia de vecinos que vieron en el lugar un vehículo sospechoso de la procuraduría capitalina. Proceso y Reforma publicaron que se señalaba un problema de drogas y ajuste de cuentas. Las publicaciones citan a funcionarios que decían que estaban investigando la conexión entre el cacique Toribio Gargallo de Veracruz con el caso. La noticia después desapareció y no tuvo seguimiento.

Una fosa y 28 militares detenidos (otra vez Jalisco)

8 de enero de 1998

Militares secuestraron a 20 chicos en San Juan de Ocotán, Zapopan, el 14 de diciembre de 1997. Uno de ellos, Salvador Jiménez López, no fue visto más hasta que lo encontraron enterrado en una fosa en el predio La Cofradía, municipio de Guachinango, a 132 kilómetros de Guadalajara, la capital de Jalisco. Detuvieron a 28 militares.

Jueves 8 de Enero de 1998

EL INFORMADOR

Formal prisión a todos los militares del caso de San Juan de Ocotán

En un comunicado de 23 líneas dado a conocer ayer por la Quinta Región Militar, se informó que los 28 militares que fueron detenidos en el pasado mes de diciembre en relación a los hechos ocurridos en el poblado de San Juan Ocotán, municipio de Zapopan, en donde fue secuestrado, asesinado e inhumado clandestinamente el joven Salvador Jiménez López "Chava", así como también fueron secuestrados y agredidos otros veinte jóvenes más, quedaron formalmente presos por todos los delitos que les fueron achacados.

Los ahora procesados serán enjuiciados por los delitos del fuero de guerra de violencia contra las personas causando homicidio y lesiones, infracción de deberes comunes a todos los que están obligados a servir en el Ejército, encubrimiento, tortura, secuestro, allanamiento de morada e inhumación clandestina.

Los militares sujetos a proceso, por los delitos que se mencionan son el Teniente Coronel Julián Guerrero Barrios, el capitán Rogelio Solís Aguilar, 11 oficiales y 15 elementos de tropa.

Todos ellos fueron detenidos luego de una investigación llevada a cabo por el Ministerio Público Militar en cumplimiento a las órdenes expresas dictadas por el Secretario de la Defensa quien fue enterado de los hechos ocurridos la noche del domingo 14 y la madrugada del lunes 15 en el poblado de San Juan de Ocotán, en el municipio de Zapopan, en donde unos 20 jóvenes fueron violentamente secuestrados por sujetos encapuchados y armados que se los llevaron de ahí y luego después golpeados severamente, otros cinco fueron abandonados desnudos en el cerro de El Colli y uno más, Salvador Jiménez López "El Chava" fue secuestrado de ahí y nunca más se volvió a saber nada de él hasta que el sábado 20 de diciembre su cadáver, con base en los datos aportados por los ahora procesados, fue encontrado en una fosa clandestina en el potrero "La Cofradía" del municipio de Guachinango, Jal., en el sur del Estado.

Cabe destacar que los 28 militares ahora sujetos a proceso en el fuero federal conformaban el llamado grupo GAFE, "Grupo Aeromóvil de Fuerzas Especiales" de la Quinta Región Militar y al frente del cual se hallaba al parecer el Teniente Coronel Julián Guerrero Barrios.

Como se informó en su oportunidad, al parecer la noche del sábado 13 de diciembre pasado un teniente del que de momento no se tiene su nombre y que se sabe logró escapar, fue al parecer agredido por unos jóvenes en San Juan de Ocotán y despojado de su arma, que era una pistola.

La noche del domingo 14, un comando de sujetos encapuchados tomaron por asalto todo el poblado de San Juan de Ocotán y ante la complacencia de la Policía Municipal de Zapopan cerraron calles y empezaron a detener a jóvenes que caminaban por las calles y a meterse a las casas para sacar a jóvenes de ahí.

De esa forma, los tipos, que iban encapuchados y con armas de grueso poder y se desplazaban en camionetas de tipo pick up, que se manejaban con una disciplina de tipo militar, secuestraron a unos 20 jóvenes y se los llevaron de ahí para torturarlos y finalmente lograron de ellos la información de que al parece Salvador Jiménez López "El Chava" había sido quien tenía el arma del teniente.

Entonces los encapuchados, que no eran otros que los militares ahora sujetos a proceso criminal, se dirigieron a la casa de "Chava" y en horas de la madrugada derribaron al puerta de acceso a golpes de martillo, y luego causaron destrozos en el interior hasta que el joven, que estaba descansando, salió y les dijo que él era "Chava" por lo que se le fueron encima y se lo llevaron de ahí y no se volvió a saber nada más de él.

Ante los señalamientos de los testigos de lo sucedido que aseguraban que los tipos parecían ser militares y el dicho de por lo menos una persona que hasta dijo que eran miembros del GAFE, el comandante de la Quinta Región Militar, Gral. Eulalio Fonseca Orozco, citó a una rueda de prensa la mañana del jueves 17 de diciembre en donde señaló que se investigaba si había participado en los hechos personal militar y aseguró que en el caso de que así fuera se actuaría con todo el rigor de la ley, ya que no se iban a solapar conductas que mancharan la imagen del Instituto Armado.

La noche del 20 de diciembre la misma Quinta Región Militar envió por la noche un boletín en donde reconocía que personal militar había participado en esos hechos y señalaba que el cadáver del joven desaparecido, Salvador Jiménez López "El Chava" había sido encontrado en una fosa clandestina en el municipio de Guachinango, Jal.

El día 24 de diciembre, la misma Quinta Región Militar dio a conocer oficialmente que en relación a los hechos de San Juan de Ocotán estaban siendo puestos a disposición de un Juez Militar el Teniente Coronel Julián Guerrero Barrios, el Capitán Rogelio Solís Aguilar, 11 oficiales y 15 elementos de tropa y se decía en esa ocasión que se les consignaba por el delito de violencia contra las personas causando homicidio y lesiones y otros ilícitos.

Ahora se señala que los otros ilícitos eran los de infracción de deberes comunes a todos los que están obligados a servir en el Ejército, encubrimiento, tortura, secuestro, allanamiento de morada e inhumación clandestina.

Se refiere finalmente que actualmente todo ese personal militar se encuentra interno en la prisión militar ya que está sujeto a proceso militar y que en ninguno de los casos alcanzarán el beneficio de la libertad provisional bajo caución por tratarse de delitos graves los que se les achacaban.

Se asegura que la comandancia informará oportunamente a la opinión pública sobre los avances en el proceso penal que se instruye en contra de los detenidos.

Hemeroteca *El Informador*, 8 de enero, 1998.

De inhumaciones a "narcofosas", la narrativa narcotizada

A de la finales de 1999 hubo un giro en la narrativa oficial y en la prensa, cuando comenzaron a aparecer personas asesinadas y enterradas en fosas clandestinas en ranchos de Chihuahua, eran crímenes que las autoridades achacaban al narcotraficante Amado Carrillo, *el Señor de los Cielos*. A partir de este momento el uso del prefijo *narco* se volvió popular, así surgieron las palabras *narcoranchos*, *narcocementerios* y *narcofosas*.

Entre los hechos más relevantes sobre estos entierros en Chihuahua destaca que, el 29 de noviembre de 1999, policías federales, militares y agentes de la DEA y del FBI catearon varias fincas en Ciudad Juárez. “Más de 500 militares mexicanos y agentes del FBI allanaron tres ranchos en busca de más de 100 cuerpos enterrados en fosas clandestinas. La llegada de los medios de comunicación de todo el mundo no se hizo esperar, creían que la matanza en Kosovo no era nada comparada con lo que iban a presenciar en Ciudad Juárez”, escribió Armando Rodríguez en *El Diario de Juárez*⁶³. Lo llamaron *Operativo Conjunto Narcocementeros*; esperaban localizar al menos a 200 personas desaparecidas, entre ellos ciudadanos de Estados Unidos cuyos familiares habían conformado colectivos para hacer las búsquedas.



Diario *Reforma*, 7 de diciembre, 1999. “Narcocementeros” en Ciudad Juárez.

La versión oficial ese año concluyó con el registro de nueve cuerpos exhumados, todos hombres entre 35 a 39, entre los que había un ciudadano colombiano. El diario *La Jornada*⁶⁴ publicó siete años más tarde que no habrían sido nueve personas sino 50, de

63 El periodista de *El Diario de Juárez* fue asesinado el 13 de noviembre del 2008 cuando salía de su casa, acompañado de una de sus hijas.

64 Véase diario *La Jornada*, 7 de enero, 2007 Disponible en <http://www.jornada.com.mx/2007/01/07/index.php?section=politica&article=003n1pol>

acuerdo con fuentes de Estados Unidos que dieron declaraciones en 2007, funcionarios de ese país señalaron que algunas de las víctimas sí habían sido ciudadanas de ese país y no se había informado.

Un año después sucedió otro hallazgo en Tijuana, Baja California: un cuerpo en una fosa de un policía ministerial desaparecido desde 1997. Lo habían asesinado de un balazo en la nuca. Como era la primera fosa encontrada en Tijuana, los medios comenzaron a hablar también de *narcofosas* en esta frontera, pero rápidamente el procurador local en ese entonces, Juan Manuel Salazar, salió a decir que se trataba de un asunto aislado. Dijo: “Así como hay ejecuciones, así se encontró este cuerpo enterrado clandestinamente, no hay otra cosa más detrás, se trata de un hecho concreto”. Impensables las etapas de violencia que Tijuana viviría después.

II. Las fosas con Calderón y Peña Nieto

La catástrofe de muertos y desaparecidos en México no puede medirse en cantidad de cuerpos. Hay estados como Coahuila, Zacatecas, Veracruz, Sonora, Guerrero y Chihuahua, principalmente, donde las víctimas no han podido ser identificadas por los métodos usados para suprimir evidencias y la posibilidad de que se llegue a una identificación. Es probable que haya cientos de personas torturadas y asesinadas en un solo lugar, pero no queda rastro de ellas, incluso los criminales tienen estrategias para llevar cenizas al agua para que no quede huella de nada. Uno de los casos emblemáticos es Coahuila, ahí han sido recuperados poco más de 118,000 restos humanos, la mayor cantidad en el país. Es por eso que el siguiente registro de fosas durante los gobiernos de Calderón y de Peña Nieto deben tomarse como un recuento de los casos que más han

impactado en los medios de comunicación y en la opinión pública. Cada resto humano y cada cuerpo encontrado en una fosa clandestina, por más pequeño que pueda ser, debe ser exhumado conforme a las leyes y protocolos, con respeto y dignidad.

CUADRO. Municipios donde se han encontrado más cuerpos fragmentados.

No.	Municipio	Estado	Restos, fragmentos humanos
1	San Pedro de las Colonias	Coahuila	115000
2	Veracruz	Veracruz	70984
3	Calera de Víctor Rosales	Zacatecas	40013
4	Tlalixcoyan	Veracruz	10524
5	Tierra Blanca	Veracruz	9373
6	Matamoros, Coahuila	Coahuila	3001
7	Tijuana	BC	2550
8	Alvarado	Veracruz	773
9	Hermosillo	Sonora	254
10	Saltillo	Coahuila	226

Fuente: (En miles). Elaboración propia. Septiembre, 2018.

Colinas de Santa Fe, Veracruz

8 de agosto de 2016

La conocen como la fosa más grande de América Latina con al menos 298 personas desaparecidas y sepultadas en 155 tumbas cavadas por los perpetradores, de los que solo fueron encontrados sus cráneos. Los trabajos de búsqueda los realizaron familias del Colectivo Solecito que conforman más de 200 madres y padres que buscan a sus hijos en Veracruz. Ellas han hecho los rastrillajes en el predio y cuando encuentran cuerpos y restos para exhumar dan aviso a las autoridades para que hagan los trabajos de recuperación, cadena de custodia e identificación. El cementerio clandestino está a unos pasos del fraccionamiento Colinas de Santa Fe, muy cerca del centro de la ciudad de Veracruz. Pudo ser encontrado porque un desconocido entregó el croquis a una de las madres. La vocera del colectivo es Lucy Díaz, una lingüista que busca a su hijo Luis Guillermo Lagunes, de 29 años, después de que lo secuestraron de su casa. La primera

persona identificada en esta fosa fue un agente del Ministerio Público, dice el reportero Ignacio Carvajal. Hay denuncias contra policías por desapariciones forzadas.

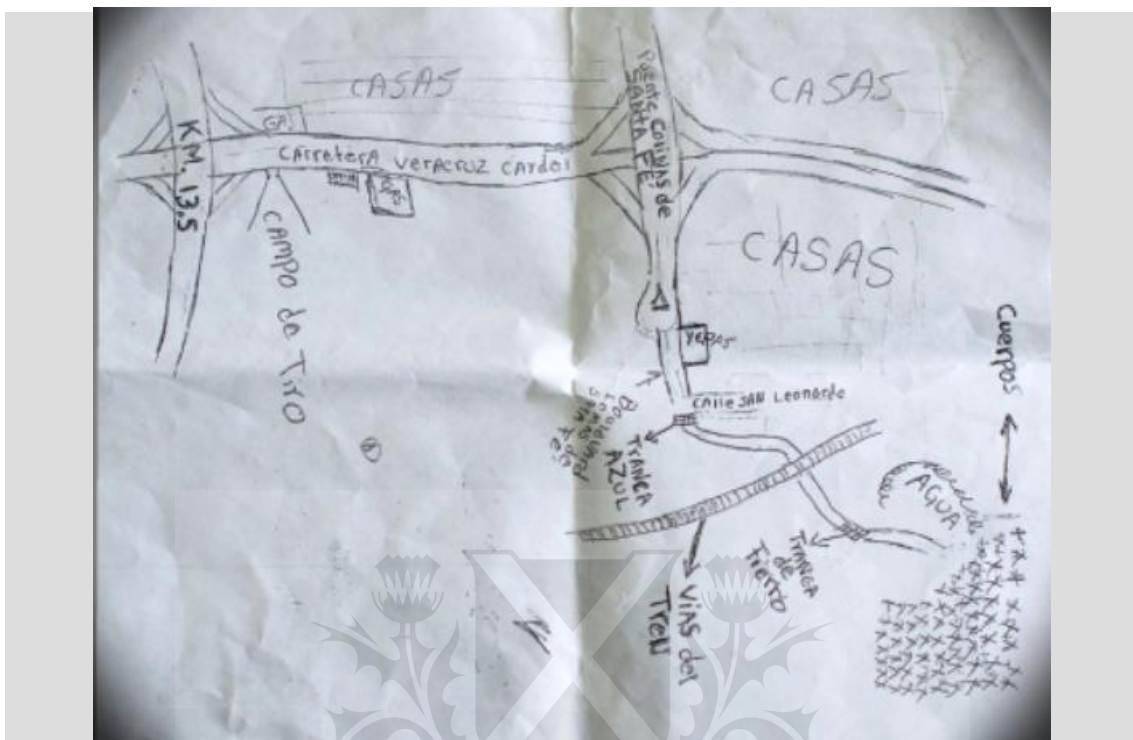


Foto: Lucy Díaz, líder del Colectivo Solecito. El croquis fue entregado por un desconocido el Día de las Madres en México, año 2016.

Universidad de

Los migrantes de San Fernando, Tamaulipas.

6 de abril, 2011.

Esta es la primera fosa clandestina masiva que apareció en el sexenio del presidente Felipe Calderón, hasta ahora es una de las más grandes en el país en cuanto al número de cuerpos exhumados. El hallazgo ocurrió el 6 de abril de 2011, en una zona que es ruta de migrantes que viajan con la intención de entrar al territorio de Estados Unidos. Fueron 195 cuerpos en 47 fosas: 192 hombres y tres mujeres. Falta por identificar a 71, informó la Procuraduría General de la República a inicios de 2018, vía Ley de Transparencia y Acceso a la Información Pública. La fosa fue localizada meses después de la masacre de San Fernando, cuando 72 migrantes fueron torturados y asesinados en un área de control de los Zetas y, contradictoriamente, bajo el cuidado militar.

La Barca, la fosa que Jalisco no incluye

Noviembre, 2013-Enero, 2014

Junto al Río Lerma fueron exhumados los restos de 75 personas en 37 fosas. 55 hombres y 7 mujeres, del resto no se sabe el sexo. Hallaron chicos de 13 años. La ciudad de La Barca (75,000 habitantes) por largos años fue un lugar tranquilo y el hallazgo impactó mucho entre sus pobladores. La fosa fue localizada porque la PGR buscaba a los policías federales René Rojas Márquez y Gabriel Quijadas Santiago, desaparecidos en Vista Hermosa, Michoacán, en la zona limítrofe con Jalisco. Después de la detención de 22 policías locales de Vista Hermosa por esas desapariciones, el 9 de noviembre de 2013 encontraron los primeros dos cuerpos enterrados en un predio conocido como El Rincón. El caso lo lleva la PGR.

Quedan fosas sin un castigo

Ni la PGR ni Fiscalía han fincado cargos contra alguien tras 4 años del hallazgo

MURAL / STAFF

Sin castigo ha quedado el hallazgo de 75 cadáveres, reportado a finales de 2013 en 37 fosas en La Barca, tras cuatro años.

Ni la Procuraduría General de la República (PGR), que atrajo el caso, ni la Fiscalía General del Estado (FGE) han fincado cargos penales a nadie por este caso, aunque la FGE aseguró que había hecho la captura de un mando policial que podría estar implicado.

Se trata de José Luis Vaca Marrón, primer comandante de la Policía del Municipio, capturado a principios de octubre de 2016, luego de que se encontraron 15 cadáveres en el Lago de Chapala, hallazgo que comenzó el 26 de septiembre de ese año.

Entonces, la FGE lo acusó de permitir la operación

de grupos criminales en el Municipio, además de colaborar con ellos en la privación de libertad de algunas de las víctimas de las fosas de 2013, no obstante, sólo lo vincularon con los casos de 2016.

El hallazgo de hace cuatro años comenzó desde el 9 de noviembre, cuando las autoridades buscaban a dos policías de Michoacán desaparecidos, y terminó el 12 de enero de 2014.

Los cuerpos estaban en un tramo de aproximadamente 3 kilómetros en la zona de Rincón Grande, en la orilla del Río Lerma, en donde utilizaron maquinaria y perros entrenados para dar con los cuerpos que tenían impactos de bala y algunos estaban mutilados.

Desde el inicio hubo hermetismo por parte de la PGR para detallar desde la cantidad hasta las características de los cuerpos hallados, o si entre ellos estaban los dos policías por los que iniciaron la búsqueda; el último informe oficial fue de 17 cadáveres identificados.

Archivo diario *Mural*, 8 de noviembre de 2017.

Morelos, la fosa de la fiscalía estatal

28 de marzo de 2014

En los medios la popularizaron como *la fosa de la Fiscalía* porque el órgano de procuración de justicia del estado de Morelos — cerca de la capital del país— inhumó clandestinamente al menos 119 cuerpos en un terreno de un panteón municipal sin permisos de inhumación legal. la misma autoridad que debió investigar, identificar y entregar los cuerpos y restos humanos, los ocultó en condiciones extrajudiciales: muchos no tenían las necropsias. Entre las víctimas había un bebé. El poeta y activista Javier Sicilia, cuyo hijo Juan Francisco fue asesinado en marzo de 2011, describe:

“Un escenario de horror y sinsentido para el que ya no existen otros vocablos superlativos es la muerte que no para de brotar de la fosa de Jojutla. Llamada también “la fosa de la Fiscalía” de Morelos —las policías del estado amontonaban cadáveres en ella sin el menor respeto y sin practicarles la necropsia de ley—, parece no tener fondo. De ella se exhuman cuerpos todavía vestidos, atados de pies y manos, amordazados, aún con cinta canela en la cabeza, con huellas de tortura; se extrajo el de una adolescente con su uniforme de la secundaria puesto, y hasta el de un recién nacido... Crímenes de lesa humanidad por los que el gobierno de Graco Ramírez debe ser juzgado, sentencia el poeta Javier Sicilia⁶⁵.

La mamá de Oliver⁶⁶, una de las víctimas inhumadas en el lugar, denunció y difundió que había decenas de cuerpos maltratados en la fosa junto con el de su hijo, algunos vestidos con la misma ropa que los mataron y con identificaciones. El primero en dar la

65 Fragmento del reportaje “Los huesos de Jojutla, por donde le escarbes”, Revista Proceso, no. 2110.

66 Véase “Los dos entierros de Oliver”, Quintero, Carlos. El Guardián. 22 de mayo, 2018. Disponible en <http://coberturajuiciosorales.blogspot.com/2018/05/los-dos-entierros-de-oliver.html>.

noticia fue el periodista local Carlos Quintero; él descubrió otra fosa clandestina igual, ahora en un panteón privado del que todavía no se han hecho exhumaciones⁶⁷.

Arrojar los cuerpos a las fosas en panteones es una práctica que han denunciado en otros estados como Tamaulipas o Jalisco. Guillermo Riestra, padre de Raquel, una chica desaparecida en septiembre de 2011, dice que en Ciudad Victoria, Tamaulipas, hay tantos asesinatos que las autoridades sepultan los cadáveres en lápidas legales pero sin ser identificados antes. “Hay que buscar en los panteones a los más de 6,000 desaparecidos de Tamaulipas”, dice Riestra. Teresa Sordo, líder del Colectivo por Amor a Ellxs cuenta que lo mismo estaría sucediendo en Jalisco, donde han encontrado víctimas de la violencia siendo enterrados en fosas de panteones de Guadalajara.

Las fosas de Iguala, después de Ayotzinapa

PGR: octubre de 2014-agosto de 2016.

En Iguala de Independencia, en Guerrero han sido tantas fosas que el conteo más aproximado lo tiene la Procuraduría General de la República. Ha estado a cargo de las exhumaciones y las conjuntó en un periodo de octubre de 2014 a agosto de 2016, no desglosó cada una. En esos casi dos años fueron localizadas 54 con 175 cuerpos.

A partir de la masacre en Iguala, donde fuerzas del Estado participaron en el ataque a los estudiantes de la normal de Ayotzinapa⁶⁸ y la desaparición de 43 alumnos, otras familias de desaparecidos también salieron a los montes a realizar búsquedas. Uno de ellos es Mario Vergara, busca a su hermano Tommy, víctima de secuestro. Mario no

67 Entrevista con Carlos Quintero para esta tesis, periodista de Morelos.

68 La periodista Anabel Hernández y el GIEI de la CIDH han documentado la participación o la omisión de todas las autoridades en todos los niveles. Véase los informes: <http://prensagieiayotzi.wixsite.com/giei-ayotzinapa>.

tiene un registro de las fosas: “No hemos tenido tiempo de hacer bitácoras, pero me sé los caminos de memoria y sé cómo llegar”, dice. Ha regresado varias ocasiones a los sitios donde ha realizado rastrillajes junto con otros familiares de personas desaparecidas. A veces encuentran restos y los peritos no los rescatan todos, dice. Por eso vuelven una y otra vez. Lo mismo hace (y cuentan) Silvia Ortiz en Coahuila, Juan Carlos Trujillo y Lucy Díaz en Veracruz, Fernando Ocegueda en Baja California.



Uno de los cráneos encontrados en Guerrero por “Los otros desaparecidos”. Hallazgo de un cráneo en un cerro de Guerrero. Fotografía: Mario Vergara.

Durango: pocas fosas y muchos cuerpos

El 11 de abril de 2011, en la calle Constituyentes sin número, esquina calle Viña del Mar del fraccionamiento Las Fuentes, policías acudieron a un lugar donde les habían avisado de una fosa clandestina, al lado de un colegio privado. Hallaron 89 cuerpos: 86 hombres y tres mujeres, de los que solo han sido identificados 27 personas. A finales de ese mismo año, el 3 de diciembre de 2011, otra persona dio aviso de manera anónima de

otro entierro ilegal en la calle 12 de Octubre 123. Ahí fueron 80 cuerpos: 75 mujeres y 5 hombres, de los que solo se ha obtenido la identidad de 33 personas.

Los ejidos de Coahuila, campos de exterminio

Prendas, zapatitos de niños, un oso de peluche, huesos diminutos. Esto es parte de los restos encontrados en los que son campos de muerte en Coahuila, la entidad donde se han localizado la mayor cantidad de fragmentos humanos en el país.

Ahí los colectivos como Grupo VIDA han encontrado objetos con los que torturaban a las víctimas, picos y palas, automóviles robados, tapas de cerveza, de refrescos, cobijas de los criminales con las que se taparon el frío entre las noches que prendieron fuego a un número indeterminado de personas en tambos de 200 litros. O los diluyeron en ácido y después los echaron a un arroyo o un río. Silvia Ortiz, su vocera, dice que son más de 118,000 fragmentos solo en los ejidos Patrocinio en San Pedro de las Colonias, y en San Antonio del Alto, municipio de Matamoros. Lleva una hoja de cálculo con los lugares y las fechas: 33 puntos hallados desde 2015, poquísimos identificados.

En el folio 00210318 de una respuesta por Transparencia, la Fiscalía de Desaparecidos de Coahuila informó que desde 2000 ha encontrado 87 “puntos de hallazgos” y 93,000 muestras biológicas. No los llama fosas, aunque cuando se le pregunta por estas las incluye en su listado de exhumaciones y las identifica como “fosas clandestinas”. Según sus datos, solo 18 víctimas han podido ser identificadas por los perfiles genéticos: una persona en Ciudad Acuña, seis en Ramos Arizpe, cuatro en Torreón, seis en Monclova y dos en Saltillo. La fiscalía dice que se hicieron pruebas genéticas en un lugar de Morelia llamado ADN México por acuerdo del gobernador de Coahuila con colectivos de familiares.

Ninguna de las personas identificadas es la hija de Ortiz y ella junto otras mamás y papás sigue saliendo a predios desérticos para buscar el rastro de Fanny, su hija que tenía 16 cuando desapareció en noviembre de 2004. Solo ha ha tenido noticias de ella por fuentes anónimas: le dicen que estaría viva, que un jefe criminal la tomó a la fuerza por pareja. No pierde la esperanza de volver a verla.

La periodista de Coahuila, Paola A. Praga, escribió una crónica que describe cómo es lo que han encontrado las familias en el ejido de Patrocinio⁶⁹:

Hay zapatos con tacón, uno blanco y otro café, despintados por el sol. Están rotos, descosidos por el paso del tiempo. Hay una bota café que pudo ser de una adolescente.

Hay también un par de tenis que advierten un pie mediano.

Enfrente, debajo de un mezquite, se observa uno pequeño, sin par. Incluso las ramas que están a su alrededor son más grandes. Es plateado, tiene una correa delgadita al frente y conserva la hebilla cerrada.

Pudo ser de una niña, quizá de la dueña del oso de peluche que está tirado sobre la tierra unos metros más adelante, o tal vez de la que llevaba puesta una sudadera morada, esa que está enterrada a un lado de las hierbas secas.

Hasta ahora nadie sabe. Tampoco se sabe a quién pertenecía la blusa a rayas, o la playera rosa con una orilla hecha nudo y que están hechas pedazos sobre el desierto.

No se sabe de quién era el otro zapato negro, retorcido, sin cintas y con la lengua rígida por el sol, tiesa.

69 Praga, Paola. "Patrocinio fue un campo de exterminio: ejidatarios". 2016. Disponible en http://www.zocalo.com.mx/new_site/articulo/patrocinio-fue-un-campo-de-exterminio-ejidatarios

Nadie sabe con certeza qué fue lo que pasó en Patrocinio, el ejido del municipio de San Pedro, a unos 90 kilómetros de Torreón y que se convirtió en una tumba infinita. La mayoría de los pobladores de la comunidad guardan silencio, pero hubo algunos que aunque temían por su vida hablaron. Contaron lo que vieron.

Uno de los “chiveros” que caminaba por los matorrales cuidando sus animales fue testigo de la masacre cometida hace 4 o 5 años en la zona, porque no hay indicio de una fecha exacta. El hombre contó que vio unos cuerpos boca abajo, atados de las muñecas. No supo si estaban con vida, pero los vio.

Otro dijo que los criminales llegaban en camionetas y se perdían por la brecha, luego de un rato prendían un fuego que provocaba una humareda en el cielo.

Uno más escuchó gritos. Dijo que eran de personas que estaban sufriendo, que además había unos tanques, que eran como 80; no vio pasar gente, pero se escuchaba su presencia. Eran niños y gente grande.

Contó como unos 80 tambos en los que “cocinaban” seres humanos. Algunos pobladores se los llevaron “pa’l kilo”, para completar la venta de fierro y tener dinero.

Eso recuerda.

La zona es inmensa, sin viviendas y con intermitente señal telefónica. En medio de matorrales, ramas, tierra y animales desérticos yacen todas esas evidencias, las que componen la fosa clandestina que hasta ahora es la más grande de Coahuila.

Son cerca de 2 kilómetros que guardan restos humanos. Hay numerosos vestigios de la vida de personas que consumió el fuego, enterradas por el tiempo y la impunidad.

Porque nadie vio, porque nadie ha explicado cómo todo terminó en cenizas.

La Ceiba de Guerrero

27 de febrero de 2013

En un rancho de Guerrero, los grupos de autodefensas encontraron en un campo de unos 2 kilómetros ropa interior de mujeres, regada entre la basura. El hallazgo fue en La Ceiba, en la comunidad de Tototepec del municipio de Teconapa, en el sureño estado de Guerrero. Los periodistas locales Rolando Aguilar y Raúl Flores acompañaron un operativo con la policía comunitaria, el Ejército, la policía federal y la procuraduría estatal. Ellos describieron lo siguiente⁷⁰:

El olor a carne podrida se mezcla con el olor de basura que se encuentra en la zona; por lo menos una veintena de integrantes de la policía comunitaria rastrean la zona en búsqueda de más restos óseos, de más fosas.

Piedras de cal que son sacadas con mechones de cabellos de diversos tamaños, son apartadas por los peritos y antropólogos forenses para recabar datos a través de las pruebas de ADN y saber si los restos corresponden a personas desaparecidas en los últimos años.

La Gallera de Veracruz

En el rancho La Gallera⁷¹, Veracruz, a principios de 2017, encontraron el cráneo de un niño y un horno de cenizas, además de sangre de los cuerpos que arrastraron hasta ahí; restos de un ojo deslavado y ropa esparcida. El sitio estaba a un kilómetro de un negocio Autopartes Gómez de alcalde perredista Gregorio Martínez, que en 2015 había sido

70 Publicada en Grupo Imagen Multimedia, 27 de febrero, 2013. Disponible en <http://www.imagenradio.com.mx/fosa-clandestina-policia-comunitaria-ayutla>

71 La Gallera está en el Ejido Poza de Cuero, Rancho Nuevo, parcelas 57, 58 Y 69, en Veracruz.

cateado por piezas robadas⁷². La fiscalía de Veracruz abandonó los cuerpos desde el primer día que entró al rancho, pero después los integrantes del colectivo María Herrera volvieron y dieron con 22 fosas más. Ese rancho era usado por una familia en sus días de descanso, tenía algunas paredes pintadas de rosa de los hijos de los dueños. El periodista Miguel León Carmona escribió que la familia del dueño fue secuestrada y a cambio de la liberación le pidieron el rancho.

Un año atrás, el 25 de enero de 2016, Gendarmería Nacional y la Policía Federal habían dado con otros dos sitios de asesinatos masivos. Uno de ellos en el Rancho El Limón, en Tlalixcoyan, una zona entre pastizales donde quemaban los cuerpos y los trituraban con una máquina para moler caña de azúcar. Rescataron 10,524 restos y pudieron identificar a cinco chicos de la localidad de Tierra Blanca que habían sido víctimas por parte de policías.

La Gallera de Tijuana, los primeros años del horror

En Tijuana, Baja California, no se ha podido identificar una sola persona entre las víctimas de Santiago Meza, un detenido que en enero de 2009 confesó ser el hombre contratado por el cártel de los Arellano Félix para borrar todo rastro de las personas secuestradas. Usaba tambos de 200 litros para colocar los cuerpos, y echaba sosa cáustica, agua y los ponía al calor del fuego para desintegrarles cada órgano. Sepultó parte de los restos humanos debajo de losas de cemento en una zona conocida como La Gallera, a la que siguen yendo familiares de víctimas que forman la Asociación Unidos por los Desaparecidos de Baja California.

72 León Carmona, Miguel (E-Consulta Veracruz, 2017). Disponible en <http://www.e-veracruz.mx/nota/2017-04-27/estado/el-campo-de-exterminio-que-el-gobierno-de-veracruz-oculto>

The logo of the University of San Andrés is a watermark in the background. It features a shield with a white cross on a grey background, flanked by two thistles. Below the shield is a banner with the Latin motto "QUAERERE VERUM".

CAPÍTULO IV.

EL COMPLEJO PANORAMA MEXICANO

Universidad de
San Andrés

A diferencia de otros países, el enredo criminal en México es mucho porque es un país en democracia. En Argentina fueron detenidas y desaparecidas alrededor de 30,000 personas durante la dictadura militar de 1976-1983⁷³. Ocurrió en un periodo determinado, bajo el régimen de un gobierno represor y con una política de Estado claramente identificable. México está en los peores niveles de crimen desde hace décadas y la violencia masiva que no parece tener fin. El académico del Colegio de México, Jacobo Dayan, lo explica así en una entrevista para esta tesis: “La multiplicidad de actores en el caso de México es muy caótica. Por un lado, hay agentes del Estado de todos los niveles involucrados; y por otro, hay un crimen organizado que actúa por su cuenta o en contubernio con los agentes del Estado. Es demasiado complejo”.

En el país actúan diversos perpetradores: actores estatales, no estatales y una combinación de los dos, con una diversificación de los crímenes: narcotráfico, extorsión, secuestro, trata de personas, robo de hidrocarburos.

Las desapariciones forzadas estaban más relacionadas al época del terrorismo de Estado, pero en el México actual desaparecer es cada vez más probable. Quien desaparece puede ser arrojado a fosas clandestinas, quemado o disuelto en ácidos. Y los perpetradores además de criminales civiles puede ser militares, policías, marinos y funcionarios. Algunos de los casos donde han participado actores estatales en enterramientos clandestinas están documentados en el listado final de fosas del ANEXO I. Ahí están los ejemplos de las casi 40 denuncias en contra de marinos en Tamaulipas, entre ellos el caso del adolescente José Eugenio encontrado en una fosa que sería cavada por los mismos integrantes de la Semar. En Jalisco hay militares señalados como los

⁷³ Son las estimaciones de los colectivos: “Por qué los desaparecidos son 30.000: la mejor explicación”, Infonews, 25 de marzo de 2017. <http://www.infonews.com/nota/306723/por-que-los-desaparecidos-son-30-000-la>.

autores de desapariciones forzadas, ejecuciones extrajudiciales y entierros clandestinos en fosas en el pasado y ahora. La Comisión Estatal de Derechos Humanos de Jalisco tiene al menos siete quejas de detenciones de operativos extrajudiciales, allanamiento ilegal en los domicilios, robo de propiedades y de dinero, maltratos y golpes, también por marinos. En Puebla, militares de la 24ª Zona Militar están en proceso judicial por el asesinato y el entierro ilegal del joven ingeniero Jethro Ramsés Sánchez Santana en mayo de 2011, en Atlixco, en los límites con el estado de Morelos. En Chiapas sigue sin resolverse la masacre del Ocosingo, perpetrada en enero de 1994 por militares, de donde se exhumaron los restos de al menos once víctimas revueltos en diferentes fosas. Como decía Aviña en entrevista (op. cit), hay una conexión entre pasado y presente, entre la época de la llamada guerra sucia a la llamada guerra en contra del narco. Es el mismo sistema el que los ha formado. Paley (2018) señala que desplegar al ejército “para luchar contra un enemigo interno, en este caso los narcotraficantes, representa un paso fundamental para que un Estado formalmente democrático justifique el ataque de soldados contra civiles en su propio país, bajo el argumento de que se trata de criminales”.

A los militares y los marinos se suman las acusaciones con agentes de otras corporaciones, como los policías federales, estatales y, sobre todo, municipales. Algunos de ellos han sido investigados como operadores directos de las organizaciones criminales o como cómplices. Por la falta respuestas gubernamentales sobre las causas judiciales en los hallazgos de fosas es muy complicado saber quiénes son los perpetradores y cuáles fueron sus motivaciones, sean actores estatales o no estatales. La realidad del país es que la justicia pinta casi inexistente.

Una investigación periodística de Animal Político señala que el 95% de los crímenes no son resueltos⁷⁴. Y un estudio de la Universidad de las Américas Puebla dice que es más del 99.3 % y que 26 de las 32 entidades federativas del país, el sistema judicial está colapsado por la falta de policías y de jueces. De acuerdo con la investigación universitaria, solo se denuncian entre 4 y 5 delitos por cada 100 que se cometen en el país. Y de esos 5, aproximadamente un 12 por ciento llega a un tipo de investigación con resolución favorable o en contra de la víctima⁷⁵.

Los integrantes de las asociaciones y los colectivos de las familias de desaparecidos hablan constantemente de agentes locales como responsables de los niveles de violencia en sus regiones. Silvia Ortiz, del GrupoVIDA, dice que en Saltillo los llaman los “polizetas”: extorsionan, secuestran, desaparecen y cavan fosas. Esto lo ha documentado en diversas recomendaciones la CNDH.

En Sinaloa, Mirna Nereyda, madre rastreadora, distingue entre las ejecuciones de policías y de un delincuente común. Lo explica así: los policías les dan un tiro de gracia a las víctimas, las desnudan y las despojan de sus credenciales. En la mayoría de los cuerpos localizados, dice, ve ese método policial. Los otros son enterrados con credenciales y ropa, eso les ha permitido identificar a más de 200 personas, entre ellos su propio hijo, Roberto Corrales, a quien encontró en una fosa clandestina en 2017⁷⁶.

74 Ángel, Arturo; Martínez, París; Rea, Daniela. “Matar en México” (18/06/2018). Disponible en: <https://www.animalpolitico.com/muertos-mexico-homicidios-impunidad/>

75 México está en el cuarto lugar a nivel mundial y en el número uno en América, de acuerdo con el estudio. Disponible en: <https://imco.org.mx/temas/indice-global-impunidad-mexico-2018-via-udlap/>.

76 Vizcarra, Noel. 26 de agosto, 2017. “Desde hace 3 años buscaba a su hijo; encuentra su cadáver”. Disponible en <https://www.debate.com.mx/losmochis/Desde-hace-3-anos-buscaba-a-su-hijo-encuentra-su-cadaver-20170826-0011.html>

Hablan de lo mismo Fernando Ocegueda, de la Asociación de Nuestros Desaparecidos de Tijuana; Mario Vergara de Los Otros Desaparecidos en Guerrero, o Lucy Díaz, en Veracruz. “En un 80 por ciento de los casos hay un policía, un agente del Ministerio Público, un policía antisequestros, de alguna forma tienen que ver con los delitos”, dice Ocegueda. Es un 80 por ciento del que hablan casi todos los familiares entrevistados, aunque vivan en ciudades y regiones diferentes. Es parte de la complejidad que menciona Dayan.

El Estado, además, es indolente y responsable de los graves problemas al realizar las exhumaciones y la cadena de custodia. En la base de datos final presentada en esta tesis se muestran algunos de los casos donde peritos acuden a los sitios de entierro, exhuman algunos cuerpos o restos humanos, y se van, no vuelven más. Hay fosas que los criminales utilizan una y otra vez, en diferentes días, meses y años, para sepultar a sus víctimas.

Por si fuera poco, seis de cada diez cuerpos o restos humanos están a la espera de ser identificados en las diversas morgues y fosas comunes de México, de acuerdo con los resultados de esta tesis. María Elena Salazar, la madre del desaparecido Hugo González, dice que buscar no es solo exhumar restos y cuerpos, sino también identificar⁷⁷.

Solo poco más de una tercera parte de las personas que fueron torturadas, asesinadas y enterradas en sitios ocultos han sido identificadas: 2,246 cuerpos, de acuerdo con las cifras disponibles, hay estados que no respondieron a esta pregunta. Y solo 1,360 han sido entregados a sus seres queridos. Algunas familiares se niegan a recibir cuerpos

⁷⁷ María Elena Salazar lo dijo en junio de 2018 al acudir a una capacitación al estado de Tamaulipas. La nota con la declaración puede verse en: <https://www.elsiglodetorreon.com.mx/noticia/1475547.se-capacita-fuundec-en-identificacion-de-restos.html>

mutilados, incompletos o fragmentos óseos que les quieren entregar las autoridades porque desconfían de estas. Equipos de forenses extranjeros han sido llamado para realizar peritajes independientes.

El trabajo de las exhumaciones y de la identificación es tan caótica que en Chihuahua las autoridades han donado restos óseos no identificados que desenterraron de fosas, algo que es ilegal de acuerdo con las leyes de Salud. Lo registra la propia fiscalía en el listado de inhumaciones, direcciones y destino de los cuerpos que envió por Ley de Transparencia para esta tesis. La fiscalía no especifica quién los tiene, a quién se los donaron. Son restos óseos desenterrados de fosas en Bocoyna y Carichí, ambos municipios de la sierra chihuahuense.

Es urgente una política nacional de exhumación y de identificación. Otros países lo han hecho y habría que mirar qué ejemplos se pueden tomar, considerando que en México el crimen lejos de disminuir sigue batiendo registros de asesinatos y desapariciones.

“Los casos mejor documentados de una búsqueda a gran escala de restos humanos (con o sin identificación) siguen siendo los de Ruanda, las dictaduras latinoamericanas, Bosnia y España” (Sévane, 2017). En Argentina han sido exhumados alrededor de 1,300 cuerpos de personas desaparecidas en 33 años del trabajo del Equipo Argentino de Antropología Forense (EAAF), unos 720 han sido identificados y restituidos a sus familiares con nombre y apellido. En Bosnia han sido identificadas 14,000 víctimas por ADN, solo 6,877 del genocidio en Srebrenica. Más de 6,500 cuerpos en España desde 2000, aunque todavía hay familias que hacen búsquedas. Los cuerpos y restos de los seis millones de judíos víctimas del Holocausto, solo un porcentaje minúsculo de ellos fue exhumado y un porcentaje, aún menor, identificado (ídem).

Para dimensionar lo que ocurre en México, el antropólogo Ernesto Schwartz-Marin consultado para esta tesis dice que para identificar los cuerpos se necesitarían como unos cuatrocientos peritos argentinos, otros doscientos guatemaltecos y unos trescientos mexicanos. Schwartz-Marin trabajó en un controversial proyecto llamado Ciencia Forense Ciudadana con organizaciones de familias para dotarlas de recursos y capacitación y hagan sus propios biobancos sobre desaparecidos⁷⁸. El investigador de la Universidad de Durham considera que la falta de equipo, como unidades refrigerantes, el maltrato de los restos, la negligencia y la corrupción no dejan mucha esperanza a corto plazo para que las cosas cambien en el país. Las familias son las que se hacen las pruebas de ADN y estos se guardan en un servidor en el extranjero.

Mientras los desaparecidos sumaban más de 36,000 según los registros públicos de las autoridades federales hasta abril de 2018, a principios de septiembre de 2018 otro suceso volvió a poner el reflector en los graves problemas de resguardo de los cuerpos humanos en morgues y de la identificación. Dos tráileres refrigerados con 273 cuerpos humanos —sin identificar— fueron transportados durante días por diferentes municipios del área metropolitana de Guadalajara. No había más espacios para resguardarlos en el Instituto Jalisciense de Ciencias Forenses y las autoridades habían sido omisas del contexto y la necesidad de tener un panteón forense, considerado que la cantidad asesinatos crece y crece cada año. Algunos medios llamaron a los camiones *las fosas móviles* o *las fosas ambulantes*. Los cadáveres también desaparecen de las morgues.

⁷⁸ El proyecto puede consultarse en el sitio web: <http://cienciaforenseciudadana.org/>.

A manera de conclusión debo señalar que por el tiempo no ha sido posible hacer un análisis exhaustivo de la información recolectada y sistematizada. Esta sola tarea llevó cerca de dos años y todavía está incompleta por la imposibilidad de dar con los datos públicos y por la negación de las autoridades. El Registro debería seguirse alimentando para completar lo que quedó pendiente y con los nuevos hallazgos para evitar que se vayan perdiendo los datos. Espero que los datos aquí recabados puedan ser una fuente de consulta y que perdure en el tiempo. Pero sobre todo deseo que la violencia termine y los desaparecidos puedan ser encontrados.



Universidad de
San Andrés

EPÍLOGO

Cavar tu propia fosa

Encarnación Martínez Colorado, un tipo apodado *el Lagarto*, habló con Margarita en su celda cuando ella se hizo pasar por una defensora de derechos humanos. A su hija Yahaira, una chica de 19, la habían violado, torturado y le habían negado la comida durante más de una semana. “Como la torturamos, nos dimos cuenta que decía la verdad, que era de Michoacán, pero que no tenía nada que ver con La Familia Michoacana”, le dijo el detenido a Margarita, que escuchó la narración aguantando la rabia y el llanto.

Días antes de asesinarla bestialmente, la habían llevado de una casa a otra, de un pueblo a otro. Uno de los lugares —le dijo El Lagarto— estaba frente a la presidencia municipal. El día en que la mataron la subieron a un vehículo y condujeron por cerca de cuatro horas sobre un camino de terracería.

Oaxaca es un mundo de montañas con zonas de solo viento y polvo. Uno de los asesinos llevó a Yahaira hacia un camino estrecho, a un terreno de piedra dura. Los hombres cavaron un pozo por casi tres horas. Margarita escuchó describir esto al detenido y lo tuvo que aguantar cuando imitó el sollozo de su hija que suplicaba para que no la mataran. Yahaira sabía — se lo habían anunciado— que esa fosa era para ella. Antes de cortarle la cabeza, uno de los hombres le metió una estampilla de la Santa Muerte en un bolsillo de la ropa y después le advirtió: “Encomiéndate a ella⁷⁹”.

⁷⁹ Entrevistas cara a cara con Margarita durante y después de la primera huelga de hambre de madres de desaparecidos con Calderón. En la Guerra Sucia otras madres también las hicieron.

AGRADECIMIENTOS

A N, por su paciencia y amor.

A mi madre, por su ejemplo y su escucha. A mi padre Rafael. A mis hermanas Susi, Ale, Gaby.

A mi tutora, Silvina Heguy, por ser la mejor en acompañarme en un tema tan doloroso. Sabe y entiende, conoce del horror de los desaparecidos que se vivió en Argentina en tiempos de la dictadura.

A mis amigas: Hanako, Verónica, Mariana Martínez, Mariana Maldonado, Paulina, Mimi, Susy, André, Laura, Lauri, Carmen, Blanca, Debi, Itxaro. Al resto de mi gente querida. A los Tragonautas. A Luis, al Meño, a Andrés Zúñiga, por mandarme información que pudiera sumar. A Andrés Ize por los martes y los jueves. A Paula, por su mirada única y por los planes de trabajar juntas.

A Dunia Rodríguez por su ayuda en la captura de más de 800 fojas de la CNDH.

A mis compañeros de la MAEP, en especial a María Arce, por animarme.

A Renata Marinelli por el empeño para que concluyera esta tesis.

A Ignacio Carvajal, periodista de Veracruz, un fosólogo en un estado tan devastado. A los periodistas Carlos Quintero de Hidalgo, Karen Rojas Kauffmann de Tabasco, Darwin Franco de Jalisco.

Esta investigación está dedicada, con mucho cariño y respeto, a las madres, a los padres y a todas las familias que buscan a nuestros desaparecidos. Solo deseo que los que faltan vuelvan a casa y que los que yacen en los huecos oscuros de las fosas tengan una sepultura digna y recobren sus nombres. Gracias a María, Lucía, Silvia, Mario, Juan Carlos, Santiago, Mirna, Guillermo, Raymundo, Teresa, Fernando, Graciela.



Universidad de
San Andrés

BIBLIOGRAFÍA

- Aguayo Quezada Sergio; Dayan, Jacobo. *Yugo Zeta: Coahuila, 2010-2011*. 2018. Colmex.
- Aguayo Quezada, Sergio. *En el Desamparo: Los Zetas, El Estado, la sociedad y las víctimas de San Fernando, Tamaulipas (2010), y Allende, Coahuila (2011)*, El Colegio de México. México, 2011. Disponible en:
<http://eneldesamparo.colmex.mx/images/documentos/en-el-desamparo.pdf>.
- Álzate, Jorge Cardona y otros. 2016. *Pistas para narrar la memoria: periodismo que reconstruye las verdades*. Bogotá. Opciones Gráficas Editores.
- Astorga, Luis. 2016. *El siglo de las drogas (nueva edición): Del Porfiriato al nuevo milenio*. Penguin Random House Grupo Editorial México.
- Astorga, Luis. 2007. *Seguridad, traficantes y militares*. Tusquets. México.
- Astorga, Luis. *Historia del narcotráfico*. Conferencia en la UNAM. Agosto, 2012. Disponible en <https://www.youtube.com/watch?v=ghJhtWPR0IA&t=1416s>.
- Benítez Manaut, Raúl; Aguayo Quezada, Sergio. 2017. *Atlas de la Seguridad y la Defensa de México 2016*. Colectivo de Análisis de la Seguridad con Democracia, A. C. (CASEDE). México.
- Brito, Jaime Luis. 2017. *Los huesos de Jojutla: Por donde le escarbes*, en Revista Proceso, número. 2110.
- Camacho Marquina, Idoia (coord.) 2010. *La especialización en el periodismo: Formarse para informar*. Comunicación Social Ediciones y Publicaciones.
- Caminos Marcet, José María, 1997. *El periodismo de investigación, teoría y práctica*. Editorial Síntesis, S. A. España.
- Castellanos, Laura. 2007. *México Armado*. Editorial Era.

- Comisión Nacional de Derechos Humanos. *Informe Especial sobre desaparición de personas y fosas clandestinas en México*. 2016. Disponible en <http://informe.cndh.org.mx/menu.aspx?id=30100>.
- Comisión Nacional de Derechos Humanos. 2018. *Recomendación Número 10 VG/2018 sobre la investigación de violaciones graves a los derechos humanos por los hechos acontecidos del 18 al 20 de marzo de 2011 en el municipio de Allende, Coahuila; así como por las detenciones arbitrarias y desapariciones forzadas cometidas con posterioridad a dicho evento*. Ciudad de México. Disponible en http://www.cndh.org.mx/sites/all/doc/Recomendaciones/ViolacionesGraves/RecVG_010.pdf.
- Comité Internacional de la Cruz Roja. 2014. Base de datos Ante Mortem/Post Mortem. Herramienta Informática para l gestión de datos forenses. Disponible en: <https://www.icrc.org/es/doc/assets/files/publications/icrc-003-4155.pdf>
- Correa-Cabrera, Guadalupe. 2013. *Violencia en el noreste mexicano. El caso Tamaulipas: Estado, sociedad y crimen organizado*, en Vicente Sánchez Munguía (compilador). Red de Investigación Urbana-Universidad Autónoma de Puebla-Red Regional de Investigación en Seguridad Pública y Desarrollo Social, Puebla-Ciudad Victoria. Páginas 139-162.
- Correa-Cabrera, Guadalupe. 2018. *Los Zetas Inc. La corporación delictiva que funciona como empresa trasnacional*. Editorial: Temas de Hoy. México.
- De Alva, María. 2016. *Lo que guarda el río*. Grupo Planeta.
- Espinosa, Valeria; Rubin Donald B. 2015. *Did the Military Interventions in the Mexican Drug War Increase Violence? The American Statistician*, 69:1, 17-27. <https://www.tandfonline.com/doi/abs/10.1080/00031305.2014.965796>.
- Consultado el 3 de marzo de 2018.
- Franco, Darwin. 2018. *Fosas itinerantes. Estampas de la violencia en Jalisco*. Disponible en <http://zonadocs.com/fosasitinerantes/2/>

- Garibian, Sévane. 2017. *Restos humanos e identificación: Violencia de masa, genocidio y el "giro forense"*. Miño y Dávila editores.
- Michel, Víctor Hugo. 2014. *Los desaparecidos del narco (II)*. Milenio. Disponible en: http://www.milenio.com/policia/Casos-ano_MILIMA20140213_0039_1.jpg
- Nuestra Aparente Rendición. *Por todos los desaparecidos*. Disponible en: <http://nuestraaparenterendicion.com/index.php/com-gmapfp-css/comunidad/portodoslosdesaparecidos>. Consultado el 4 de junio 2018.
- Osorno, Diego Enrique. 2012. *La guerra de Los Zetas*. Editorial Grijalbo.
- Paley, Dawn Marie. 2018. *Capitalismo antidrogas. Una guerra contra el pueblo*. Sociedad Comunitaria de Estudios Estratégicos y Libertad bajo palabra, México.
- Pérez, Ana Lilia. *Verdugos: Asesinatos brutales y otras historias secretas de militares*. Penguin Random House Grupo Editorial México. Edición de Kindle.
- Pérez-Sales, Pau; Navarro García, Susana. 2010. *Resistencias Contra el Olvido*. Editorial Gedisa.
- Quintero, Carlos. 2017. *El rastro de las fosas de Morelos*. 30 de abril de 2017, blog. Disponible en: <https://www.sutori.com/story/el-rastro-de-las-fosas-de-morelos>. Consultado el 27 de abril, 2017.
- RTVE. España. 3 de noviembre de 2007. *Las fosas de la memoria*. Disponible en: <http://www.rtve.es/alacarta/videos/informe-semanal/fosas-memoria/1060849/>. Consultado el 26 de mayo de 2017.
- Shannon, Elaine. 1998. *Desperados: Latin Drug Lords, U.S. Lawmen, and the War America Can't Win*. Viking, New York.
- Vélez Salas, Alejandro. 2016. *Narrativas interdisciplinarias sobre desaparición de personas en México*. Colección de textos sobre derechos humanos, editado por la Comisión Nacional de los Derechos Humanos. Ciudad de México.

Villarreal Martínez, María Teresa. 2006. *Los colectivos de familiares de personas desaparecidas y la procuración de justicia*. En *Intersticios Sociales*, El Colegio de Jalisco marzo-agosto, 2016 núm. 11.



Universidad de
San Andrés

ANEXO I

Registro nacional de fosas clandestinas 1960-2017

El siguiente es el listado conformado durante dos años con la información disponible (Ver Metodología). Hay lugares de los que todavía no hay ubicación, las autoridades las omitieron y tampoco hay notas de prensa. El anexo está por orden cronológico. No incluye edad, identificados, tipo de crimen, cuerpos enviados a fosa común, pruebas de ADN, entregados a sus familias. Los datos todavía son insuficientes, la mayoría de las autoridades estatales y federales no respondieron a pesar de la insistencia, y los archivos hemerográficos son escasos en detalles. Completar los datos faltantes y dar seguimiento a cada cuerpo y resto exhumado es una tarea pendiente para futuras investigaciones. Las anotaciones posibles en el Registro intentan rescatar rasgos de las víctimas y de sus perpetradores, están escritos como si fuera un cuaderno de notas personales.

Abreviaturas y definiciones

S/I: Sin información.

Transparencia+Nombre del estado: datos entregados vía Transparencia por estado.

Transparencia-PGR: datos entregados por la Procuraduría General de la República.

Transparencia-PF: datos entregados por la Policía Federal.

Transparencia-Sedena: datos entregados por el Ejército.

Transparencia-CNDH: datos que las fiscalías y procuradurías reportaron a la CNDH y que esta, a su vez, entregó para esta investigación vía Ley de Transparencia.

Semar: datos entregados por la Secretaría de la Marina.

CNDH-Prensa: es el recuento hemerográfico que hizo este organismo hasta septiembre de 2016 y fue entregado vía Ley de Transparencia.

Prensa: son las notas relevadas personalmente solo para esta tesis.

No.	Fuente	Anotación I	Fecha	Dirección	Municipio	Estado	Fosas	Cuerpos, cráneos	Restos, fragmentos	Osamentas	H	M	Sexo sin identificar	Anotación II
1	Prensa	Militares detenidos por complicidad	18/01/1964	Rancho El Ángel	Purísima de Bustos	Guanajuato	4	0	30	0	S/I	S/I	30	Red de trata de personas. Desaparecieron a chicas adolescente y muy jóvenes en Jalisco, Guanajuato y Querétaro. Daban sobornos a tesoreros municipales, alcaldes y policías. Los custodios era un comandante retirado y sargentos en Funciones de la XV Zona Militar de Jalisco.
2	Prensa	La víctima fue el primer obispo de Cd. Obregón	04/03/1967	Aserradero llamado Los Bancos, kilómetro 11-21 de la carretera Durango-Mazatlán, es la sierra en una región conocida como El Espinazo del Diablo.	Pueblo Nuevo	Durango	1	1	0	0	1	0	0	En una operación denominada Pinzas fue buscado el primer obispo de Ciudad Obregón, por cerca de 2,500 personas. El 26 de marzo sería su cumpleaños 49. Para encontrarlo participó personal de Sinaloa y Durango con helicópteros y equipo especial.
3	Prensa, PGR	Participaron agentes de la DFS, estuvo detenido el cuñado del presidente Luis Echavarría, caso apunta a la CIA	05/03/1985	Comunidad La Angostura, municipio Vista Hermosa, colindante con el estado de Jalisco	Vista Hermosa	Michoacán	1	2	0	0	2	0	0	La investigación señala que quienes participaron en su desaparición fueron policías de la Dirección Federal de Seguridad (DFS), que dependía de la Secretaría de Gobernación y había sido creada por el expresidente Miguel Alemán. Un agente de la DEA involucra a la CIA.
4	Prensa	Víctimas confundidas con agentes de la DEA	27/11/1985	Paraje denominado La Bloquera, kilómetro 14 de la carretera a Tequila, Jalisco. En el Bosque de la Primavera	Zapopan	Jalisco	1	2	0	0	2	0	0	Eran Alberto Radeliat y John Walker, asesinados en el restaurante La Langosta, frente a Plaza del Sol. Los enterraron en el Bosque de la Primavera. Habían desaparecido desde el 30 de enero de ese mismo año, 1985. De acuerdo con Proceso, la Procuraduría de Jalisco supo del asesinato desde febrero pero no dio info. Y la PGR supo hasta abril.
5	Prensa	Cacique Gargallo y policías	17/10/1991	Ejido Cruz Tetela y ejido San Pablo Ojo de Agua, en Omealca	Córdoba	Veracruz	3	31	0	0	0	0	31	En un pozo hallaron 38 cadáveres y se especuló en la prensa estatal y nacional que en el restos de pozos se habrían ubicado unos 300 cuerpos. Los encontraron en un terreno del cacique Toribio Gargallo después de que los policías lo mataron. La revista Proceso publicó que con ese hallazgo podrían esclarecerse al menos 90 desapariciones. Calculan que había más cuerpos pero no hay más información.
6	Prensa	Militares hicieron las fosas de la masacre de Ocosingo.	17/01/1994	Ocosingo	Ocosingo	Chiapas	1	11	0	0	0	0	11	Masacre de Ocosingo por militares que cavaron una fosa
7	Prensa	Policías implicados. Muthomicidio en el Ajusco	27/09/1995	Faldas del cerro la Magdalena, a 15 kilómetros del poblado más cercano, el paraje es conocido como "Cueva de los Ares". Al lugar no se podía entrar con autos pequeños.	Gustavo A. Madero	Ciudad de México	1	5	0	0	5	0	0	Uno de los cuerpos estaba atado de pies y manos, las manos a la espalda (como las ejecuciones militares), otros tres estaban atados, amordazados y vendados, y el otro cadáver estaba sin ataduras.
8	Prensa	Funcionarios implicados-Detrás estaba Gutierrez Rebollo	29/05/1996	Niños Héroes 235 en San Agustín, Tlajomulco	Tlajomulco de Zúñiga	Jalisco	1	5	0	0	4	1	0	El cadáver de la única mujer era de Araceli Velasco Palomera una secretaria del procurador del estado en ese entonces, después diputado federal panista, Jorge López Vergara. Después del hallazgo comenzaron a hablar de la relación de los hermanos Lupercio Serratos, unos narcos del municipio de Ahualulco del Mercado.
9	Prensa	Linchamiento en una zona de narcotráfico	31/08/1996	Comunidad zapoteca de Tatahuicapan de Juárez	Tatahuicapan de Juárez	Veracruz	1	1	0	0	1	0	0	Homicidio en la comunidad zapoteca de Tatahuicapan, zona de cultivo de marihuana, desplegaron a 500 efectivos, dice Reforma archivo.
10	Prensa	Feminicidio	14/04/1997	Calle Francisco Corona, colonia El Campesino	Tlaquepaque	Jalisco	1	1	0	0	0	1	0	Es feminicidio. El hombre dijo que por celos.
11	Prensa	S/I	24/05/1997	Chicharo 44, Colonia Mesa de los Ocotes	Zapopan	Jalisco	1	0	0	0	1	0	0	El tipo robó una paca de ropa y mató al hombre apodado EL GUERO. Lo enterró en una fosa de una casa particular, a unos 80 cm de profundidad.
12	Prensa	Sacerdote exhumado	14/03/1998	Iztapalapa	Iztapalapa	Ciudad de México	1	1	0	0	1	0	0	Lo encontraron al Padre Wilfredo Guinea Ramos en una bolsa de tela y sepultado en una casa semiconstruida en una de las zonas más recónditas de Iztapalapa.
13	Prensa	28 militares detenidos	08/01/1998	Potrero La Cofradía	Guachinango	Jalisco	1	1	0	0	1	0	0	Militares encapuchados secuestraron a 20 jóvenes en San Juan de Ocotlán, en Zapopan, el 14 de diciembre de 1997. Uno de ellos, EL CHAVA no fue visto más, hasta que lo hallaron enterrado en una fosa cavada por los militares.
14	Prensa	Feminicidio	29/01/1998	Callejón el Brasil, casi llegando a calle Miguel Hidalgo	Cihuatlán	Jalisco	1	1	0	0	0	1	0	Feminicidio
15	Prensa	S/I	30/01/1998	Copal 5867, casi en su cruce con la calle Tuxtla, en Pinar de la Calma	Zapopan	Jalisco	1	1	0	0	1	0	0	
16	Prensa	4 expolicías judiciales	18/06/1998	No especifica	Falta municipio	Morelos	1	1	0	0	1	0	0	Seis secuestradores participaron, entre ellos 4 ex policías judiciales, otro era policía de jofulla en activo. Mataron y enterraron clandestinamente a un ganadero, desaparecido en diciembre de 2007. La banda se dedicaba a las metanfetaminas.
17	Prensa	4 policías judiciales de NL acusados	06/03/1998	Una brecha cerca del rancho Chapala, poblado de Villagrán, Tamaulipas, al sur de Linares.	Villagrán	Tamaulipas	1	2	0	0	1	0	0	Judiciales fueron los responsables de un hecho que había sucedido el 26 de febrero de 1998.
18	Prensa	S/I	21/06/1998	Rancho Las Lomas, Matamoros.	Matamoros, Tamaulipas	Tamaulipas	1	2	0	0	1	0	0	Enterraron en una fosa clandestina el cuerpo de un chico de 14 años que secuestraron y al que finalmente asesinaron. Acusan al narcotraficante de Matamoros, Jesús Rivera.

No.	Fuente	Anotación I	Fecha	Dirección	Municipio	Estado	Fosas	Cuerpos, cráneos	Restos, fragmentos	Osamentas	H	M	Sexo sin identificar	Anotación II
19	Prensa	S/I	10/12/1999	Inmediaciones del ejido Eugenio Echeverría Castellot, municipio de Calakmul, en la zona limítrofe entre Campeche y Quintana Roo.	Calakmul	Campeche	1	5	0	0	5	0	0	En la nota dice que ajuste de cuenta entre narcotraficantes. Dos de los desaparecidos eran de Michoacán. Tenían huellas de tortura, estaban amordazados y atados de pies y manos.
20	Prensa	Rancho de Amado Carrillo, ligado al narcotráfico.	29/11/1999	Rancho La Campana, ubicado a la altura del kilómetro 27 de la carretera a Casas Grandes	Ciudad Juárez	Chihuahua	1	6	0	0	6	0	0	Son las mismas fosas que comenzaron a llamara narcofosas en Ciudad Juárez en 1999. Participan autoridades mexicanas y el FBI. Algunos restos fueron analizados en El Paso, Texas. Es importante ver este link donde se habla de la militarización y de los desaparecidos, muchos de los familiares acusan que eran policías o militares los que los detenían.
21	Prensa	Rancho de Amado Carrillo, ligado al narcotráfico.	01/12/1999	Colonia Granjas de Santa Elena, cerca del rancho La Paloma	Ciudad Juárez	Chihuahua	1	2	0	0	2	0	0	Aparecen varias que encuentran autoridades mexicanas y el FBI. Algunos restos fueron analizados en El Paso, Texas. Es importante ver este link donde se habla de la militarización y de los desaparecidos, muchos de los familiares acusan que eran policías o militares los que los detenían.
22	Prensa	Rancho de Amado Carrillo, ligado al narcotráfico.	16/12/1999	(Falta la dirección específica) Le llamaron el Punto Número 3	Ciudad Juárez	Chihuahua	1	1	0	0	1	0	0	Aparecen varias que encuentran autoridades mexicanas y el FBI. Algunos restos fueron analizados en El Paso, Texas. Es importante ver este link donde se habla de la militarización y de los desaparecidos, muchos de los familiares acusan que eran policías o militares los que los detenían.
23	Prensa	Expolicia implicado	27/05/1999	Cueva Cisterna Seca, ubicada en el Cerro Machín	Oaxaca	Oaxaca	1	7	0	0	7	0	0	Las personas encontradas en julio de 1999 habian sido desaparecidas en 1987, habian sido presos pero la misma policia los desapareció.
24	Prensa	Policia exhumado en fosa	20/01/2000	Calle Ignacio Allende, fraccionamiento Mariano Matamoros.	Tijuana	Baja California	1	1	0	0	1	0	0	El procurador local en ese tiempo dijo que una "NARCOFOSA" no era un patrón, que era un hecho aislado. Juan Manuel Salazar dijo: "Así como hay ejecuciones, así se encontró este cuerpo enterrado clandestinamente, no hay otra cosa más detrás, se trata de un hecho concreto, aislado". El agente de la policia Ministerial estaba desaparecido desde 1987, llegó a platicar con su asesino que le dio un disparo en la cabeza, dicen las autoridades. El contexto era el hallazgo de 9 cuerpos en CD Juárez en meses anteriores
25	Prensa	S/I	20/04/2000	Predio en la comunidad de San Vicente	Coahuayana de Hidalgo	Michoacán	1	4	0	0	4	0	0	EL NORTE señala que días antes había habido rumores de un enfrentamiento entre militares e indígenas nahuatl. San Vicente es una localidad pequeña con solo 137 viviendas según el INEGI.
26	Prensa	Grupo paramilitar priista	06/02/2001	Miguel Alemán, comunidad bastión del grupo paramilitar Paz y Justicia	Tila	Chiapas	1	3	0	0	3	0	0	La prensa decía que los mataron y los inhumaron clandestinamente militantes del grupo paramilitar Paz y Justicia que desde el año de 1995 actúa con impunidad en la Zona Norte del Estado.
27	Prensa	S/I	08/12/2001	Cacalutla, Atoyac de Álvarez	Atoyac de Álvarez	Guerrero	1	1	0	0	1	0	0	Tenía seis meses secuestrado cuando los encontraron
28	Transparencia-Sonora	S/I	06/07/2001	Cibuta, una localidad en el desierto de Sonora, cerca de la carretera Imuris-Heroica de Nogales, a unos 30 minutos de a frontera con Arizona	Nogales	Sonora	1	1	0	0	1	0	0	S/I
29	Transparencia-Sonora	S/I	23/10/2001	Colonia Bella Vista	Nogales	Sonora	1	1	0	0	1	0	0	S/I
30	Prensa	S/I	21/10/2002	Camino de terracería del poblado fronterizo de Puerto Palomas, a unos 200 kilómetros al poniente de Ciudad Juárez; a unos 18 kilómetros de la carretera de Nuevo Casas Grandes, al norponiente de la entidad, en donde también se hallaron prendas femeninas.	Ascensión	Chihuahua	1	1	0	0	0	1	0	El cuerpo estaba semienterrado
31	Prensa	S/I	11/10/2002	Predio conocido como El Vallado, a un costado del acceso a Purísima de Bustos	Purísima de Bustos	Guanajuato	1	20	0	0	20	0	0	S/I
32	Transparencia-Michoacán	S/I	31/07/2002	San Juan de Alima, Aquila, CP. 60885	Aquila	Michoacán	1	1	0	0	0	1	0	S/I
33	Prensa	Vecinos y autoridades locales sospecharon de militares vestidos de civil.	15/08/2002	Rancho Los Mendoza, en Aquila, entre los límites de Colima y Michoacán.	Aquila	Michoacán	1	9	0	0	9	0	0	Mataron a José Mendoza Soto, dueño del rancho Los Mendoza, y a ocho de sus trabajadores. Al patrón lo torturaron con una pala, lo mataron a tiros y arrastaron su cadáver hasta el pie de un árbol Al resto le dieron el tiro de gracia, en la nuca Los ocho cuerpos aparecieron boca abajo, apilados en la bodega para el fertilizante, a un costado del corral No hubo testigos de la matanza, ocurrida la noche del jueves 15 de agosto, cerca de esta población del municipio costero de Aquila. Autoridades locales y vecinos dijeron que días antes vieron merodeado por la zona a militares vestidos de civil.
34	Transparencia-Sonora	S/I	Año 2002	EMILIANO ZAPATA Y CALLE EMPALME DE LA COL. AMPLIACION LOPEZ MATEOS, HERMOSILLO, SONORA.	Hermosillo	Sonora	1	2	0	0	2	0	0	S/I
35	Transparencia-Sonora	S/I	Año 2002	EMILIANO ZAPATA Y CALLE LIRIO, COL. CASA LINDA, HERMOSILLO, SONORA.	Hermosillo	Sonora	1	1	0	0	1	0	0	S/I
36	Prensa	Feminicidios	18/02/2003	Zona desértica denominada Lomas de Poleo, al norponiente de Ciudad Juárez.	Ciudad Juárez	Chihuahua	1	3	0	0	0	3	0	S/I
37	Prensa	S/I	16/07/2003	Terreno ubicado en el rancho Media Luna, al poniente del kilómetro 10 de la carretera nacional, junto al Golfo de México.	San Fernando	Tamaulipas	1	2	0	0	2	0	0	La nota dice que empiezan a operar los zetas en Nuevo Laredo, Tamaulipas, pero atribuye la nota de proceso a una disputa entre el cártel de Sinaloa y el cártel de Juárez.
38	Prensa	Policías involucrados	23/02/2004	Parcioneros 3633, Jardines del Seminario. CP 32507	Ciudad Juárez	Chihuahua	4	12	0	0	12	0	0	Es un caso donde hubo una detención masiva de policías judiciales, entre ellos compañeros. Los sicarios usaron guantes, botas y líquidos. Sabían bien cómo manejar un cuerpo. Dicen que colaboraban con Vicente Carrillo del Cartel de Juárez.

No.	Fuente	Anotación I	Fecha	Dirección	Municipio	Estado	Fosas	Cuerpos, cráneos	Restos, fragmentos	Osamentas	H	M	Sexo sin identificar	Anotación II
39	Prensa	S/I	06/09/2004	Calles Nezahualcóyotl y Xochimilco, Colonia Valle del Sol	Sabinas Hidalgo	Nuevo León	1	1	0	0	0	1	0	No tiene relación con narcotráfico pero es igual de violento, es un feminicidio.
40	Prensa	S/I	13/10/2004	Colonia Emiliano Zapata	Monterrey	Nuevo León	1	1	0	0	0	1	0	Es feminicidio. Un joven de 23 años que mató a una chica de 20 años que hace un mes no vivía con él y tenía otra pareja.
41	Prensa	S/I	15/02/2004	Bodega abandonada en el kilómetro 10 de la carretera a Monterrey	Nuevo Laredo	Tamaulipas	1	2	0	0	0	0	2	encontraron calaveras, después huesos humanos y restos de ropa.
42	Transparencia-Tamaulipas	S/I	06/04/2004	Brecha a la altura del kilometro 54 carretera ribereña a 2 kilometros al sur del rancho el porvenir al lado sur del canal de riego denominado 28	Camargo	Tamaulipas	2	2	0	0	2	0	0	
43	Transparencia-Veracruz	Solicitud que hizo el periodista Ignacio Carvajal, folio 01597217. Cero detenidos.	08/10/2004	Rancho Vista Hermosa, a orilla de la carretera Acayucan-Sayula	Sayula de Alemán	Veracruz	1	0	Indeterminado	0	0	0	0	Fragmento de maxilar inferior derecho, 1 canino primero y segundo, premolares y primer y segundo molar, fragmento de maxilar inferior izquierdo con primer y segundo premolar y primer molar, cabeza de humero izquierdo, cabeza de humero derecho, diafisis de radio derecho, cabeza de fémur derecho, epifisis distal de fémur derecho, epifisis proximal de tibia izquierda y fragmento iliaco.
44	Prensa	S/I	12/04/2005	Cerro el Gato, en la colonia Santibáñez en el municipio de Tlaquepaque, Jalisco.	Tlaquepaque	Jalisco	1	2	0	0	2	0	0	Decía la nota que la investigación quedó a cargo de la Procuraduría de Justicia.
45	Transparencia-Sonora	S/I	04/01/2005	Ejido Pantanito, Santa Ana, Sonora	Santa Ana	Sonora	1	0	0	1	1	0	0	S/I
46	Transparencia-PGR-Prensa	El inmueble era de un exagente de Interpol	15/08/2006	Domicilio 11 del complejo habitacional privado Las Quintas, ubicado en calle Francisca Gómez Veleta 222	Ciudad Juárez	Chihuahua	1	Indeterminado	Indeterminado	Indeterminado	S/I	S/I	S/I	En una de las residencias intervenidas vivía Luis Marcelo Portillo Madrid, el extinto ex jefe de la Interpol en Ciudad Juárez asesinado el año pasado y hallado frente a su casa en un tambo relleno con cemento. Originalmente, toda la zona habitacional fue de su propiedad. En el patio trasero de la vivienda se utilizó una máquina excavadora y después ingresaron peritos de la Procuraduría General de la República para el análisis de las evidencias encontradas en la fosa.
47	Prensa	S/I	12/06/2006	Granja Luchita, Fraccionamiento del Sol, Carretera a Tesisistán.	Zapopan	Jalisco	1	2	0	0	2	0	0	La esposa identificó a uno de ellos como su esposo porque vio que pasaron en la tele y vio que uno traía las iniciales "G. Arellano R" en un anillo.
48	Prensa	S/I	10/09/2006	Rancho Don Carmelo, municipio de Tamazula	Tamazula de Gordiano	Jalisco	1	2	0	0	2	0	0	En el lugar encontraron una AK-47, otra arma larga y una pistola -380 Pietro Beretta.
49	Prensa	S/I	05/12/2006	En la tenencia de Jesús del Monte	Morelia	Michoacán	1	2	0	0	2	0	0	S/I
50	Transparencia-PGR, Prensa	Aguascalientes lo llama "El Jueves Negro"	21/02/2007	Inmueble del Rancho El Chacho, Jesús María	Jesús María	Aguascalientes	2	2	0	0	2	0	0	La SIEDO investigaba el asesinato de cuatro policías municipales, ocurridos el jueves 15 de febrero anterior
51	Transparencia-Chihuahua	S/I	02/04/2007	Río San Pedro.	Meoqui	Chihuahua	1	0	0	1	0	1	0	S/I
52	Transparencia-Chihuahua	S/I	12/07/2007	Av. Mezquital sin número, Ejido Tabalaopa.	Chihuahua	Chihuahua	1	0	0	1	1	0	0	S/I
53	Transparencia-Chihuahua	S/I	21/08/2007	Bahuichivo	Urique	Chihuahua	1	0	0	1	1	0	0	S/I
54	Prensa	Las notas citan a la Fiscalía de Durango.	21/02/2007	Paraje Las Ventanas	Durango	Durango	1	3	0	0	0	0	3	Es una nota de El Universal que cita a la Procuraduría General.
55	Prensa	Agentes de la DEA	07/01/2007	Un predio que era una bodega de la Conasupo y era usado como autolavado, en colonia Lázaro Cárdenas, municipio de Uruapan	Uruapan	Michoacán	1	15	0	0	3	1	11	Agentes de la DEA buscaban a los suyos. Averiguación Previa Penal:18/2007.
56	Transparencia-Michoacán	S/I	Año 2007	Predio El Moral, Rancho La Presa, Chucandiro. (Como a 100 metros de la carretera que conduce a Cruces de la Barrera, con dirección de norte a sur y en dirección de poniente, a 10 metros aprox. Está entre una gran maleza de arbustos y árboles donde se observa un área aproximada de 3 metros de diámetro con tierra removida.	Chucandiro	Michoacán	1	1	0	0	0	0	1	S/I

No.	Fuente	Anotación I	Fecha	Dirección	Municipio	Estado	Fosas	Cuerpos, cráneos	Restos, fragmentos	Osamentas	H	M	Sexo sin identificar	Anotación II
57	Transparencia-PF	La Policía Federal no quiso dar la dirección	02/08/2007	S/I	Benito Juárez	Quintana Roo	1	0	3	0	S/I	S/I	S/I	S/I
58	Sedena, Consejo de la Judicatura Federal, CNDH	Militares detenidos: caso-Naco Sonora	04/08/2007	Paraje denominado La Morita, Kilómetro 28 de la carretera Cananea-Agua Prieta, Sonora	Naco	Sonora	1	1	0	0	1	0	0	Fueron militares, están detenidos. Detención arbitraria, tortura, homicidio, inhumación. Expediente de queja número 2007/3786/2/Q.
59	Transparencia-Sonora	S/I	14/11/2007	Ejido El Injerto, Santa Ana, Sonora	Santa Ana	Sonora	1	1	0	0	1	0	0	S/I
60	Prensa-CNDH-BC	S/I	06/12/2008	Km 10.5 carretera al aeropuerto (lado norte)	Mexicali	Baja California	1	3	0	0	3	0	0	"Visiblemente ejecutados con violencia", el tercer cuerpo "aparentemente había sido Torturado"
61	Transparencia-Chihuahua	S/I	16/01/2008	Canal que se ubica en Rancho Los Jáuregui, sección Álvaro Obregón.	Cuauhtémoc	Chihuahua	1	1	0	0	1	0	0	S/I
62	Transparencia-Chihuahua, PGR, PF, CNDH-Prensa	Según las autoridades, tenían unos 5 años enterrados de haber sido asesinados	23/03/2008	Calle Cocoyoc 1847, Fracc. Cuemavaca, Ciudad Juárez. CP 32520	Ciudad Juárez	Chihuahua	4	0	9	0	1	0	8	LA PF reporta esa fosa pero con otro dato, lo mismo la PGR. Uso datos de Fiscalía porque son los que tienen detalle de cuerpos y género
63	Transparencia-Chihuahua	Se investiga como desaparición forzada (militares y otras corporaciones)	27/03/2008	Calle Sierra del Pedregal 5928, Colonia La Cuesta.	Ciudad Juárez	Chihuahua	14	0	0	34	4	0	30	restos óseos
64	Transparencia-Chihuahua	S/I	18/07/2008	Calle Francisco y Madero y 37 (un cuerpo), Calle Leonardo Solís Barraza, Fracc. Senderos de San Isidro (segundo cuerpo). La fiscalía los pone juntos.	Ciudad Juárez	Chihuahua	1	2	0	0	2	0	0	S/I
65	Transparencia-Chihuahua	Verificar si es el rancho El Tule o de Hidalgo del Parral.	01/08/2008	Rancho El Tule de Enmedio	Hidalgo del Parral	Chihuahua	1	1	0	0	1	0	0	S/I
66	Transparencia-Chihuahua	S/I	22/09/2008	Prolongación Fidel Ávila y Valle del Sol.	Ciudad Juárez	Chihuahua	1	1	0	0	1	0	0	S/I
67	Transparencia-PGR	S/I	05/12/2008	Tlalpan. Se pidió la dirección a la PGR y no la entregó.	Tlalpan	Ciudad de México	1	1	0	0	0	1	Sin	S/I
68	Transparencia-PGR	S/I	Febrero-2008	Pedir otra vez la dirección a la PGR.	Tlalnepantla	Estado de México	1	1	0	0	0	0	1	S/I
69	Transparencia-Michoacán	S/I	23/07/2008	Ranchería Las Cuevas, Arteaga	Arteaga	Michoacán	1	1	0	0	1	0	0	S/I
70	Transparencia-Michoacán	S/I	31/12/2008	Carretera La Mira-Arteaga, Paraje La Virgencita	Lázaro Cárdenas	Michoacán	1	1	0	0	1	0	0	S/I
71	Transparencia-Michoacán	S/I	Año 2008	Rancho El Venado, de la rancharía de San Isidro Las Palomas, de la tenencia de Jarahuaro, Zinapécuaro, a la altura del ojo de agua, a 7 km. Sobre la brecha de la población de Huajámbaro de Guadalupe.	Zinapécuaro	Michoacán	1	2	0	0	1	1	0	S/I
72	Prensa-Periodista Carlos Quintero	S/I	20/10/2008	Cerro La Herradura	Cuernavaca	Morelos	1	1	0	0	1	0	0	S/I
73	Transparencia-Nuevo León	S/I	13/02/2008	Ejido Sta. Rita Brecha Trampas Dr. Arroyo	Dr. Arroyo	Nuevo León	1	1	0	0	1	0	0	S/I
74	Transparencia-Nuevo León	S/I	14/09/2008	Presas El Mantillo ubicada sobre la Brecha el Becerro	China	Nuevo León	1	1	0	0	1	0	0	S/I
75	Transparencia-Oaxaca	S/I	26/08/2008	Desviación de la carretera de terracería que inicia en la carretera que comunica a San Andrés Ixtlahuaca con San Pedro Ixtlahuaca y que conduce a la población de Xalapa del Valle, Oaxaca	Falta municipio	Oaxaca	1	1	0	0	S/I	S/I	S/I	S/I

No.	Fuente	Anotación I	Fecha	Dirección	Municipio	Estado	Fosas	Cuerpos, cráneos	Restos, fragmentos	Osamentas	H	M	Sexo sin identificar	Anotación II
76	Transparencia-PGR	S/I	Abril-2008	S/I	Salina Cruz	Oaxaca	1	1	0	0	S/I	1	S/I	S/I
77	Transparencia-PGR	S/I	Abril-2008	S/I	Oaxaca	Oaxaca	1	2	0	0	S/I	S/I	S/I	S/I
78	Transparencia-Sonora	S/I	28/01/2008	Poblado Estación Corral, Municipio de Cajeme	Cajeme	Sonora	1	0	0	2	2	0	0	S/I
79	Transparencia-Sonora	S/I	19/02/2008	CAMINO QUE CONDUCE AL EJIDO YAQUI JUSTICIERO PANTEON MUNICIPAL EJIDO BIZANI II A 100 METROS AL LADO SUR. Localidad Yaqui Justiciero.	Caborca	Sonora	1	1	0	0	1	0	0	S/I
80	Transparencia-Sonora	S/I	15/05/2008	EJIDO EL COCORIT UBICADO FRENTE A LAS GRANJAS MICAS Y POR EL CAMINO A LA PRESA DEL BACHOCO	Ciudad Obregón	Sonora	1	1	0	0	1	0	0	S/I
81	Transparencia-Sonora	S/I	28/05/2008	Ejido el Cócorit, municipio de Cajeme	Cajeme	Sonora	1	0	0	3	3	0	0	S/I
82	Transparencia-Sonora	S/I	10/07/2008	AFUERAS DE LA CIUDAD DE CANANEA	Cananea	Sonora	1	3	0	1	4	0	4	S/I
83	Transparencia-Sonora	S/I	01/08/2008	INTERIOR DEL RANCHO EL SAUZ EN EL K. 54+800 DE LA CARRETERA CANANEA AGUA PRIETA, A 3KM	Cananea	Sonora	1	3	0	0	3	0	0	S/I
84	Transparencia-Sonora	S/I	09/08/2008	RANCHO EL RÓDEO KM 70+500 DE LA CARRETERA FEDERAL TRAMO CANANEA AGUA PRIETA	Cananea	Sonora	1	0	0	1	1	0	0	S/I
85	Transparencia-PGR	S/I	Mayo-2008	S/I	Reynosa	Tamaulipas	1	5	0	0	S/I	S/I	S/I	S/I
86	Transparencia-Chihuahua	S/I	18/02/2009	Calle Carlos Darwin 704, Col. San Felipe.	Meoqui	Chihuahua	1	0	0	1	1	0	0	S/I
87	CNDH-Prensa	S/I	14/03/2009	Predio abandonado al Sureste de Ciudad Juárez, en un terreno cercano a la colonia Villas de Alcalá	Ciudad Juárez	Chihuahua	1	9	0	0	7	2	0	La fosa la descubrieron vecinos porque la lluvia y el viento dejaron al descubierto partes de los cuerpos
88	Transparencia-Chihuahua	S/I	14/04/2009	Camino de Carichi a Arroyo Seco.	Carichi	Chihuahua	1	1	0	0	1	0	0	S/I
89	Transparencia-Chihuahua	S/I	24/04/2009	Predio ubicado en Rancho La Campana y Ramón Rayón.	Ciudad Juárez	Chihuahua	1	1	0	1	1	0	0	S/I
90	CNDH-Prensa	S/I	09/05/2009	Puerto Palomas de Villa, a 150 km al oeste de Ciudad Juárez, en los límites con Columbus, USA	Janos	Chihuahua	2	4	3	0	S/I	S/I	S/I	Encontraron 4 cadáveres y tres cráneos. También casquillos de calibre 9 y 45 mm. Los cuerpos los estaba devorando los animales de la zona
91	Transparencia-Chihuahua-CNDH Prensa	S/I	11/05/2009	15 kilómetros al norte de la localidad de Puerto Palomas de Villa	Ascensión	Chihuahua	1	0	0	10	10	0	0	La prensa reportó 14 cuerpos, pero la fiscalía solo 10. Hay que obtener más info.
92	Transparencia-Chihuahua	S/I	25/05/2009	Samalayuca, Rancho El Vergel.	Ciudad Juárez	Chihuahua	1	0	0	1	1	0	0	La prensa reportó 14 cuerpos, pero la fiscalía solo 10. Hay que obtener más info
93	Transparencia-Chihuahua	Falta dirección específica	03/08/2009	Palomas de Villa.	Ascensión	Chihuahua	1	0	0	1	1	0	0	Restos óseos de 11 cuerpos
94	Transparencia-Chihuahua	Falta dirección específica	10/08/2009	La Pinta.	Gómez Farías, Chihuahua	Chihuahua	1	0	0	2	2	0	0	S/I

No.	Fuente	Anotación I	Fecha	Dirección	Municipio	Estado	Fosas	Cuerpos, cráneos	Restos, fragmentos	Osamentas	H	M	Sexo sin identificar	Anotación II
95	Transparencia-Chihuahua	S/I	03/10/2009	Rancho El Vergel.	Ciudad Juárez	Chihuahua	1	0	0	1	1	0	0	S/I
96	Transparencia-Chihuahua	S/I	07/11/2009	4 KM al sur del Ejido Tres Jacales.	Ciudad Juárez	Chihuahua	1	2	0	0	1	1	0	S/I
97	Transparencia-Chihuahua	S/I	24/11/2009	Carretera Panamericana en KM 305, en el Vergel	Ciudad Juárez	Chihuahua	1	0	0	1	1	0	0	S/I
98	Transparencia-Chihuahua	S/I	26/11/2009	Los Garcías.	Delicias	Chihuahua	1	1	0	0	1	0	0	S/I
99	Transparencia-Chihuahua	S/I	10/12/2009	Calle Isla Irlanda 4311. Col Guadalajara	Ciudad Juárez	Chihuahua	1	1	0	0	0	1	0	S/I
100	Transparencia-Chihuahua	S/I	Agosto-2009	Cushuiriachi	Cushuiriachi	Chihuahua	1	3	0	0	3	0	0	S/I
101	Transparencia-Coahuila, PF, CNDH	S/I	10/02/2009	Cañón de la Roja, Arteaga	Arteaga	Coahuila	1	0	19	0	S/I	S/I	S/I	S/I
102	Transparencia CNDH-Coahuila	S/I	03/07/2009	Carretera estatal 22, km 14+800, tramo rancherías Palau, a 5 km al noreste, límites del rancho El Ranchito y pasta de ejido La Cuchilla	Múzquiz	Coahuila	1	0	1	0	1	0	0	S/I
103	Transparencia CNDH-Guerrero	S/I	21/10/2009	Lugar conocido como La Magueyera, comunidad Lodo Grande, Chilapa	Chilapa de Álvarez	Guerrero	1	5	0	0	4	1	0	Fueron dos fosas seguidas en el mismo sitio
104	Transparencia-PGR	S/I	Enero-2009	Falta dirección específica.	Taxco de Alarcón	Guerrero	1	1	0	0	sin	sin	Sin	
105	Transparencia-PF	S/I	15/01/2009	S/I	Zacualtípán de Angeles	Hidalgo	1	0	1	0	S/I	S/I	S/I	S/I
106	Transparencia-Jalisco	S/I	01/01/2009	Brecha que conduce de Punta Perula a Platanitos, La Huerta	La Huerta	Jalisco	1	2	0	0	2	0	0	S/I
107	Transparencia-Jalisco	S/I	01/01/2009	Brecha que va de La Fortuna a Playón-La Huerta	La Huerta	Jalisco	1	2	0	0	2	0	0	S/I
108	Transparencia-Jalisco	S/I	24/01/2009	La Cofradía, Tlaquepaque	Tlaquepaque	Jalisco	1	1	0	0	1	0	0	S/I
109	Transparencia-Jalisco	S/I	09/08/2009	Crucero de Bandera-Bolaños	Bolaños	Jalisco	1	12	0	0	1	0	0	S/I
110	Transparencia-Jalisco	S/I	16/09/2009	Predio Soyatán-San Sebastián del Oeste	San Sebastián del Oeste	Jalisco	1	1	0	0	1	0	0	S/I
111	Transparencia-Jalisco	S/I	25/09/2009	Ejido de San José de las Palmas-Unión de San Antonio	Unión de San Antonio	Jalisco	1	2	0	0	2	0	0	S/I
112	Transparencia-Jalisco	S/I	07/12/2009	Predio denominado el Carrizadillo-Bolaños	Bolaños	Jalisco	1	1	0	0	1	0	0	S/I
113	Transparencia-PGR	S/I	Julio-2009	S/I	Oaxaca	Oaxaca	1	3	0	0	S/I	S/I	S/I	S/I
114	Transparencia-CNDH-SLP	S/I	03/06/2009	Comunidad El Cafetal, entre la comunidad de Chimalco y Cuayo Cerro	Axtla de Terrazas	San Luis Potosí	1	1	0	0	1	0	0	S/I
115	Transparencia-Sonora	S/I	02/02/2009	El Potrero del Alamaiteo o El Arroyo en la Carretera Cananea-Bocoachi en el Km. 13+500	Cananea	Sonora	1	2	0	0	2	0	0	S/I
116	Transparencia-Sonora	S/I	17/05/2009	Rancho San Juan, municipio de Santa Ana	Santa Ana	Sonora	1	0	0	1	1	0	0	S/I
117	Transparencia-Sonora	S/I	12/08/2009	EN UNA CARBONERA UBICADA EN EL RANCHO LOS VENADOS EN EL MUNICIPIO DE EMPALME, SONORA	Empalme	Sonora	1	1	0	0	0	1	0	No hay mucho más información de los cuerpos porque en la respuesta de Transparencia dice que perdieron info después de un huracán en Guaymas.
118	Transparencia-Sonora	Volver a pedir esta dirección porque la fiscalía se contradice con el municipio.	23/08/2009	INMEDIACIONES DEL RANCHO EL SAUCITO UBICADO EN EL KM 195 DE LA CARRETERA HILLO-YECORA, TRAMO CARRETERO ONAVAS -TEPOCA EN EL MUNICIPIO DE ONAVAS	Hermosillo	Sonora	1	3	0	0	3	0	0	S/I
119	Transparencia-Sonora, Transparencia PF	S/I	13/12/2009	BLVD. ENSUENO COL. FATIMA, INTERIOR DE UN EDIFICIO EN CONSTRUCCION ABANDONADO	Nogales	Sonora	1	6	0	0	6	0	0	S/I
120	Prensa-CNDH-BC	S/I	23/08/2010	Calle Prolongación Las Margaritas, colonia 3 de Octubre	Tijuana	Baja California	1	5	0	0	0	0	5	Las coordenadas buscadas corresponden a la colonia
121	Prensa	S/I	22/04/2010	Calle de Huano, colonia 23 de Julio del municipio de Ciudad del Carmen	Carmen	Campeche	1	6	0	0	5	1	0	La atribuyen a los Zetas
122	Transparencia-Chihuahua	S/I	04/02/2010	Poblado de San Isidro.	Ciudad Juárez	Chihuahua	1	3	0	0	3	0	0	S/I
123	Transparencia-Chihuahua	S/I	09/02/2010	Camino a Carrizalillo a altura del panteón municipal.	Meoqui	Chihuahua	1	0	0	1	1	0	0	S/I
124	Transparencia-Chihuahua	S/I	12/02/2010	Carretera a la Junta en entronque con Puente Carichi.	Cuauhtémoc	Chihuahua	1	1	0	0	1	0	0	S/I
125	Transparencia-Chihuahua	S/I	02/03/2010	Presa Francisco I. Madero.	Meoqui	Chihuahua	1	1	0	1	2	0	0	S/I
126	CNDH-Prensa	Es una fosa en la zona desértica del área natural protegida de Samalayuca	19/03/2010	Terreno ubicado cerca de la carretera Panamericana, se llega por una brecha de terracería que conduce al rancho El Vergel, a la altura del kilómetro 70 de la carretera Juárez-Chihuahua, en Samalayuca.	Ciudad Juárez	Chihuahua	1	0	6	0	S/I	S/I	S/I	S/I
127	Transparencia-Chihuahua	S/I	19/03/2010	Camino de terracería a Rancho Valentinos.	Ciudad Juárez	Chihuahua	1	0	0	3	3	0	0	S/I
128	Transparencia-Chihuahua	S/I	24/03/2010	Carretera Federal Cuauhtémoc La Junta, a la altura del Pampas. (En google está como: Llantas y Refacciones Pampas S.A. de C.V.)	Cuauhtémoc	Chihuahua	1	1	0	0	1	0	0	S/I
129	Transparencia-Chihuahua	S/I	10/06/2010	Despoblado Meoqui, Col. Progreso.	Ojinaga	Chihuahua	1	1	0	0	1	0	0	S/I
130	Transparencia-Chihuahua	S/I	14/07/2010	Sierrita de la Santa Cruz	Chihuahua	Chihuahua	1	0	0	1	1	0	0	S/I
131	Transparencia-Chihuahua	S/I	26/07/2010	Calle Profesora Concepción Loera 437. Fracc. Horizontes del Sur	Ciudad Juárez	Chihuahua	1	1	0	0	0	1	0	S/I
132	Transparencia-Chihuahua	S/I	06/08/2010	Calle Isla Java 2308. Colonia 16 de Septiembre.	Ciudad Juárez	Chihuahua	1	1	0	0	1	0	0	S/I

No.	Fuente	Anotación I	Fecha	Dirección	Municipio	Estado	Fosas	Cuerpos, cráneos	Restos, fragmentos	Osamentas	H	M	Sexo sin identificar	Anotación II
133	Transparencia-Chihuahua-CNDH-Prensa	S/I	05/10/2010	Calle Violeta 1192, Prados de Salvarcar, Ciudad Juárez. CP 32573	Ciudad Juárez	Chihuahua	1	0	0	1	1	0	0	Había cuero cabelludo y cinta canela junto al cuerpo
134	Transparencia-Chihuahua	S/I	22/10/2010	Calle Fernando Montes de Oca y Avenida de La Raza, en el interior de una vivienda.	Ciudad Juárez	Chihuahua	1	0	0	1	1	0	0	S/I
135	Transparencia-Chihuahua	S/I	02/11/2010	Poblado El Millón.	Ciudad Juárez	Chihuahua	1	3	0	0	3	0	0	S/I
136	Transparencia-Chihuahua	S/I	04/11/2010	Calle Pistachero y Nectarina. Col. Granja Margarita, dentro de terreno con finca.	Chihuahua	Chihuahua	1	1	0	0	1	0	0	S/I
137	Transparencia-PF, Transparencia Chihuahua, Prensa-CNDH, Prensa	S/I	30/11/2010	Cercanías del rancho El Capricho, km. 23 carretera Ejido 6 de Enero - Puerto Palomas de Villa, a unos 150 km de Ciudad Juárez	Ascensión	Chihuahua	12	20	0	0	17	3	0	14 identificados según la respuesta de la Fiscalía General del Estado: 17 hombres y 3 mujeres. Uno de los cuerpos era el de un migrante detenido en un retén, no saben si de policías o de qué, le dejó este mensaje a su mamá, el último: Mamá ya me pararon I love you.
138	Transparencia-Chihuahua	S/I	30/11/2010	Villas del Rey.	Chihuahua	Chihuahua	1	0	0	1	0	1	0	S/I
139	Transparencia-Chihuahua-CNDH Prensa	Medios informaron que el rancho era Zorritos, no Cerritos, verificar).	11/12/2010	Rancho Los Cerritos, cerca de la cabecera municipal de Ascension	Ascensión	Chihuahua	3	5	0	0	5	0	0	Los forenses estimaron que todos tenían entre dos y ocho semanas de haber muerto.
140	Transparencia-Chihuahua	S/I	28/12/2010	Rancho La Noria a la altura del KM 68 de la carretera Janos a Agua Prieta.	Janos	Chihuahua	1	2	0	0	2	0	0	S/I
141	Transparencia-PF	La PF no dio más datos. La PGR tiene una fosa registrada en dic, 2010, y tampoco da detalles, no incluye en esta base la de PGR por si acaso son la misma no duplicarlas.	08/12/2010	Tlalpan	Tlalpan	Ciudad de México	1	0	3	0	S/I	S/I	S/I	La PGR reporta una fosa en diciembre de 2010 en CDMX, quizá puede ser esta misma. La PGR dice que es en la Alvaro Obregón. No da día concreto ni dirección específica. Es esta averiguación previa: PGR/SIEDO/UEIS/418/2010 (consignada). Actualmente triplicado. PGR/SIEDO/UEIS/080/2011
142	Prensa	La prensa local tiene fotos de las fosas y cita las confirmaciones en ese momento del Ejército y la Agencia Estatal de Investigación	24/06/2010	Seis cuerpos en 13 fosas clandestinas en Santiago Papasquiari	Santiago Papasquiari	Durango	13	6	0	0	0	0	6	Las fosas se encontraron en los ejidos El Puente, Garame y en el anexo de San Nicolás
143	Prensa	La Fiscalía General del Estado confirmó el hallazgo a los medios. Hay fotos de ese del hallazgo.	29/11/2010	Localidad de Palo Gordo, que forma parte del ejido La Peña, ubicado al Sur de El Saito, cabecera del municipio Pueblo Nuevo	Pueblo Nuevo	Durango	3	0	0	3	3	0	0	Había ropa: una sudadera color naranja, una playera verde, un pantalón azul marca Wrangler, cinturón color blanco con hebilla metálica azul con amarillo.
144	Transparencia CNDH-Guerrero	S/I	06/02/2010	A 2 km del lado sur oeste de la Secundaria Técnica de Ayutla de los Libres	Ayutla de los Libres	Guerrero	3	3	0	0	0	3	0	La fiscalía dice que encontraron 3 fosas pero solo un cuerpo.
145	Transparencia-PGR-Prensa	Un exhumado era director del penal de Iguala	02/06/2010	Bocamina de San Antonio La Concha, Taxco, comunidad de San Francisco Cuadra, entre los límites de Iguala y Taxco de Alarcón	Taxco de Alarcón	Guerrero	1	55	0	0	55	0	0	Cuatro eran solo los cráneos. Esta fosa la reporta la PGR x Transparencia pero solo con 41 cuerpos
146	Transparencia CNDH-Guerrero	S/I	02/11/2010	Huerta de palmeras sembradas de cocotero, poblado Tunzingo	Acapulco de Juárez	Guerrero	1	18	0	0	18	0	0	Guerrero responde con son cuatro cuerpos identificados pero no da detalles de edades de cada uno. Aquí habría un menor pero no da más detalles para identificar
147	Transparencia CNDH-Guerrero	S/I	23/11/2010	Colonia Primero de Mayo, Acapulco	Acapulco de Juárez	Guerrero	1	1	0	0	1	0	0	
148	Transparencia-PGR	S/I	Año 2010	S/I	Acapulco de Juárez	Guerrero	1	13	0	0	sin	sin	Sin	
149	CNDH-Prensa-Hidalgo	Policías detenidos por complicidad	21/08/2010	Mina de Colonia El Castillo	Pachuca	Hidalgo	1	3	0	0	0	S/I	S/I	Estaban atados de manos y el rostro vendado con cinta canela. Policías detenidos.
150	Transparencia-Jalisco	S/I	22/01/2010	Predio denominado Tijera-Chapala	Chapala	Jalisco	1	2	0	0	1	1	0	S/I
151	Transparencia-Jalisco	S/I	28/03/2010	San Juan, Valle de Guadalupe	Valle de Guadalupe	Jalisco	1	1	0	0	0	1	0	S/I

No.	Fuente	Anotación I	Fecha	Dirección	Municipio	Estado	Fosas	Cuerpos, cráneos	Restos, fragmentos	Osamentas	H	M	Sexo sin identificar	Anotación II
152	Transparencia-Jalisco	S/I	04/09/2010	Fraccionamiento Haciendas del Lago, Ixtlahuacán de los Membrillos	Ixtlahuacán de los Membrillos	Jalisco	1	1	0	0	0	1	0	S/I
153	Transparencia-Jalisco	S/I	02/10/2010	Predio denominado Los Barbechos, Jilotián	Jilotián de los Dolores	Jalisco	2	4	0	0	1	0	3	S/I
154	Transparencia-Jalisco	S/I	16/11/2010	Tres en el cerro conocido como Jawey y una en el cerro de Tepalo, Chapala	Chapala	Jalisco	4	4	0	0	1	3	0	S/I
155	Transparencia-Michoacán	S/I	11/05/2010	Paraje El Manglito, Lázaro Cárdenas	Lázaro Cárdenas	Michoacán	1	1	0	0	1	0	0	S/I
156	Transparencia-Michoacán	S/I	08/12/2010	Ojo de Agua de Saltilmo, Coahuayana, CP. 60800	Coahuayana de Hidalgo	Michoacán	1	1	0	0	1	0	0	S/I
157	Prensa	S/I	05/11/2010	Calle Los Sabinos, de la barranca Los Sabinos, San Antón, límites con Temixco	Cuernavaca	Morelos	1	2	0	0	S/I	S/I	S/I	Los rostros cubiertos con cinta canela, semienterrados
158	Transparencia-PGR-Periodista Carlos Quintero	S/I	17/11/2010	Paraje El Jabonero	Puente de Ixtla	Morelos	1	11	0	0	S/I	S/I	S/I	Caso ligado a La Barbie
159	Transparencia-PF, Prensa	S/I	18/11/2010	Paraje conocido como "Palo Alto", cercano a la colonia 24 de Febrero, perteneciente a esta localidad.	Puente de Ixtla	Morelos	1	2	0	0	S/I	S/I	S/I	S/I
160	Prensa	S/I	28/11/2010	Calle Jesús Cruz de Mayo, colonia San Gaspar	Jiutepec	Morelos	1	2	0	0	S/I	S/I	S/I	Era una casa de seguridad, hubo tres detenidos. La fosa estaba en un patio, donde había muñecos de pelucha, ropa de hombre y una película de Drácula. Lo mismo instrumentos de tortura, como una sierra y una horca
161	Transparencia-Nuevo León	S/I	06/02/2010	Ejido El Refugio de los Ibarra, a 3 km del puente del camino al Refugio de los Ibarra y a 3 km de la Carretera Federal 57 km100+500	Refugio de los Ibarra	Nuevo León	1	0	0	3	1	0	2	S/I
162	Transparencia-Nuevo León	S/I	29/06/2010	Comunidad Santa Ana	Santa Ana	Nuevo León	1	12	0	0	12	0	0	S/I
163	Transparencia-Nuevo León	S/I	10/07/2010	Hacienda Las Comitas	Falta municipio	Nuevo León	1	0	0	1	1	0	0	S/I
164	Transparencia-Nuevo León	S/I	14/07/2010	Calle Río Escondido 820, colonia Industrial La Silla, Guadalupe. Al interior del negocio Grúas Monterrey.	Guadalupe, Nuevo León	Nuevo León	1	0	0	26	17	0	9	La prensa escribió que fuerzas federales y estatales encontraron tambos de 200 litros, donde pudieron disolver los restos de las personas
165	Transparencia-Nuevo León	S/I	16/07/2010	Rancho Los Leones, Ejido Santa Anna, Juárez, Nuevo León	Juárez, Nuevo León	Nuevo León	1	0	0	6	4	0	0	S/I
166	Transparencia-Nuevo León	S/I	23/07/2010	Hacienda Calderón	Benito Juárez	Nuevo León	9	51	0	4	38	5	12	Al lado de un fraccionamiento llamado Las Águilas. Los militares ayudaron en las labores de exhumación.
167	Transparencia-Nuevo León	S/I	23/07/2010	Terreno Baldío frente a Fraccionamiento Las Águilas, Juárez, Nuevo León	Benito Juárez	Nuevo León	1	36	0	0	34	2	0	S/I
168	Transparencia-Nuevo León	S/I	19/08/2010	ESTACION LOS ALDAMA-SAN PEDRO, LOS ALDAMA	Los Aldamas	Nuevo León	1	1	0	0	0	0	1	S/I
169	Transparencia-Nuevo León	S/I	14/09/2010	Panteón municipal Topo Chico	Monterrey	Nuevo León	1	1	0	0	1	0	0	S/I
170	Transparencia-Nuevo León	S/I	14/10/2010	Autopista Reynosa-Monterrey kilómetro 178+400, Rancho La Piedad	Guadalupe, Nuevo León	Nuevo León	1	0	0	1	0	0	1	S/I

No.	Fuente	Anotación I	Fecha	Dirección	Municipio	Estado	Fosas	Cuerpos, cráneos	Restos, fragmentos	Osamentas	H	M	Sexo sin identificar	Anotación II
171	Transparencia-Oaxaca	Volver a verificar el municipio	26/10/2010	Kilómetro 204+800 de la carretera 175, tramo Ixtlán-Oaxaca.	Ixtlán de Juárez	Oaxaca	1	4	0	0	S/I	S/I	S/I	S/I
172	Transparencia-PF, Prensa	S/I	18/06/2010	Tres fosas con 8 cuerpos en fraccionamiento Álamos II y otra con 4 cuerpos en Tierra Maya, un paraje de la periferia de Cancún cercano al inicio de la autopista a Mérida.	Benito Juárez	Quintana Roo	4	0	12	0	10	2	0	Podrían ser más identificados, pero no hay más info.
173	Transparencia-Sinaloa	S/I	03/08/2010	Parcela La Uva, Sindicatura de Miravalles	Mazatlán	Sinaloa	1	8	0	0	8	0	0	S/I
174	Transparencia-Sonora	S/I	18/01/2010	A 16 KM DE LAS GRANJAS LAS MICAS Y 2KM AL PONIENTE DEL CAMINO VIEJO A TESOPACO	Ciudad Obregón	Sonora	1	5	0	0	3	2	0	S/I
175	Transparencia-Sonora	S/I	26/01/2010	Campo denominado San Juanuco, a 1.8 km hacia el oriente de las vías del tren, camino de terracería que conduce al ejido Mesa del Serí, Ejido La Victoria. Hermosillo	Hermosillo	Sonora	1	1	0	0	1	0	0	S/I
176	Transparencia-Sonora	S/I	30/01/2010	Ejido El Cócorit. Municipio de Cajeme, frente a las granjas Micas sobre el margen poniente del canal alto y en el interior del rancho El Mezquite	Cajeme	Sonora	1	1	0	0	1	0	0	S/I
177	Transparencia-Sonora	S/I	03/03/2010	Ejido La Cebolla, municipio de Magdalena	Magdalena	Sonora	1	2	0	0	2	0	0	S/I
178	Transparencia-Sonora	S/I	16/03/2010	Arroyo 8 del Ejido Agua Prieta	Agua Prieta	Sonora	1	0	0	4	4	0	0	S/I
179	Transparencia-Sonora	S/I	16/03/2010	Arroyo 8 del Ejido Agua Prieta	Agua Prieta	Sonora	1	1	0	0	1	0	0	S/I
180	Transparencia-Sonora	S/I	19/03/2010	ALTAR-SASABE KILOMETRO 10	Caborca	Sonora	1	2	0	0	2	0	0	S/I
181	Transparencia-Sonora	S/I	22/04/2010	COL. CTS CROC, (BARRANCO)	Nogales	Sonora	1	5	0	0	5	0	0	S/I
182	Transparencia-Sonora	S/I	05/05/2010	PREDIO LAS CALABAZAS, SANTA ANA, SONORA	Santa Ana	Sonora	1	1	0	0	1	0	0	S/I
183	Transparencia-Sonora	S/I	16/06/2010	Rancho Los Adobes, Arroyo El Malacate	Nogales	Sonora	1	1	0	0	1	0	0	S/I
184	Transparencia-Sonora	S/I	17/07/2010	A ESPALDAS CAPILLA SANTA MUERTE	Nogales	Sonora	1	1	0	0	1	0	0	S/I
185	Transparencia-Sonora	S/I	11/09/2010	Colonia Chula Vista, en un lote baldío	Nogales	Sonora	1	1	0	0	1	0	0	S/I
186	Transparencia-Sonora	S/I	30/10/2010	Brecha que conduce a la colonia La Mesa, en el monte aledaño.	Nogales	Sonora	1	2	0	0	1	1	0	S/I
187	Transparencia-Sonora-PF-CNDH Prensa	S/I	31/10/2010	Brecha que conduce a la colonia La Mesa, en el monte aledaño.	Nogales	Sonora	2	7	0	0	7	0	0	Dos de los cuerpos, una mujer y un hombre, ambos presentaban quemaduras en la parte anterior del tórax y en las piernas. Otros seis cuerpos encimados, incluyendo la cabeza cortada de una de las víctimas
188	Transparencia-Sonora	S/I	16/11/2010	EN EL PATIO LATERAL DE UNA CONTRUCCION ABANDONADA Y BARDEADA	Navjoja	Sonora	1	0	0	3	3	0	0	S/I
189	Prensa	Una de las personas exhumadas era periodista	23/04/2010	Quinta El Bambú, en la periferia de Villahermosa	Villahermosa	Tabasco	1	Indeterminado	Indeterminado	Indeterminado	S/I	S/I	S/I	Las autoridades insisten en que era el periodista, pero la familia dice que el ADN no es concluyente

San Andrés

No.	Fuente	Anotación I	Fecha	Dirección	Municipio	Estado	Fosas	Cuerpos, cráneos	Restos, fragmentos	Osamentas	H	M	Sexo sin identificar	Anotación II
190	Transparencia-Tamaulipas, Prensa	S/I	10/03/2010	Los Guerra, municipio de Miguel Alemán	Miguel Alemán	Tamaulipas	1	5	0	0	5	0	0	
191	Transparencia-Tamaulipas	S/I	15/04/2010	Rancho desconocido en la brecha del poblado de Santa Gertrudis en el municipio de Camargo	Camargo	Tamaulipas	1	2	0	0	2	0	0	Soldados de la Cuarta Región hacían un operativo para detener al Z-40 y encontraron en la brecha del poblado de Santa Gertrudis, Camargo, los dos cuerpos en una fosa.
192	Transparencia-Tamaulipas	S/I	05/08/2010	Los terrenos de la antigua zona roja	San Fernando	Tamaulipas	1	2	0	0	2	0	0	
193	Transparencia-Tamaulipas, SEMAR, Monitoreo CNDH	S/I	03/09/2010	KM 153 CARRETERA Victoria-Matamoros	San Fernando	Tamaulipas	1	3	0	0	3	0	0	
194	Transparencia-Tamaulipas	S/I	01/10/2010	Rancho Los Camaliones, CARRETERA Matamoros a Ciudad Victoria	San Fernando	Tamaulipas	1	1	0	0	1	0	0	
195	Transparencia-Tamaulipas	S/I	23/11/2010	Planta tratadora de aguas negras, a 400 metros de la carretera. Mier	Mier	Tamaulipas	1	2	0	0	1	0	1	
196	Transparencia-Tamaulipas	S/I	13/12/2010	Balneario Villa del Río, sobre la calle Ciudad Mier esquina con la calle Bertha del Avellano. Municipio de Mier. El balneario está hacia la calle Nueva Ciudad Guerrero, pasando el depósito Mediterráneo vuelta a mano derecha, sobre un tramo de terracería.	Mier	Tamaulipas	2	3	0	0	3	0	0	según google, ese lugar no está en Mier sino en ciudad victoria tamaulipas
197	Transparencia-Veracruz	S/I	04/02/2010	BRECHA AL EJIDO EL CARACOL	Pánuco	Veracruz	1	1	0	0	0	1	0	S/I
198	Transparencia-CNDH-Veracruz	S/I	18/11/2010	Pedir la dirección específica.	Perote	Veracruz	1	1	0	0	S/I	S/I	1	S/I
199	Transparencia-Veracruz	S/I	26/11/2010	PARCELA EJIDAL EN TIERRA BLANCA BOOXTER	Alamo Temapache	Veracruz	1	1	0	0	1	0	0	S/I
200	Transparencia-Veracruz	S/I	26/11/2010	Colonia La Rueda, Poza Rica de Hidalgo.	Poza Rica de Hidalgo	Veracruz	1	3	0	0	2	1	0	S/I
201	Transparencia-Zacatecas	S/I	10/03/2010	Pánuco	Pánuco	Zacatecas	1	1	0	0	0	1	0	Dio info por recurso de revisión y lo hizo de manera incompleta
202	Transparencia-Zacatecas, CNDH-Zacatecas	S/I	16/03/2010	Boulevard López Portillo Lateral, Guadalupe, Zacatecas	Guadalupe, Zacatecas	Zacatecas	1	0	Indeterminado	0	S/I	S/I	S/I	Restos óseos varios
203	Transparencia-Zacatecas, CNDH-Zacatecas	S/I	12/04/2010	Sombrerete, Zacatecas	Sombrerete	Zacatecas	1	0	0	1	S/I	S/I	S/I	S/I
204	Transparencia-Zacatecas, CNDH-Zacatecas	S/I	07/12/2010	Agua Sarca, Sombrerete, Zacatecas	Sombrerete	Zacatecas	1	0	Indeterminado	0	S/I	S/I	S/I	S/I
205	Transparencia-Zacatecas, CNDH-Zacatecas	S/I	26/12/2010	Comunidad La Victoria, Pinos, Zacatecas	Pinos	Zacatecas	1	0	0	1	S/I	S/I	S/I	S/I
206	Transparencia-Aguascalientes, CNDH-Prensa	S/I	06/06/2011	Calle Francisco Goitia, Colonia Pintores Mexicanos	Aguascalientes	Aguascalientes	1	1	0	0	1	0	0	Estaba en el patio trasero de una casa particular, el cuerpo enterrado en bolsas negras.
207	Asociación Unidos por los Desaparecidos	S/I	05/04/2011	Predio en el Fraccionamiento Campestre Loma Bonita, Colinas de la Presa, Tijuana	Tijuana	Baja California	1	0	70	0	S/I	S/I	S/I	40 fragmentos de hueso humano y 30 molares en un propiedad de 'El Pozolero, entre el escombros y lodo hallaron un par de esposas, y un recipiente residuos de sangre y tejido humano.
208	Prensa-CNDH-BC	S/I	13/09/2011	Calle Verde Lobo frente al lote 16 de la colonia Lázaro Cárdenas	Tijuana	Baja California	1	1	0	0	1	0	0	S/I

No.	Fuente	Anotación I	Fecha	Dirección	Municipio	Estado	Fosas	Cuerpos, cráneos	Restos, fragmentos	Osamentas	H	M	Sexo sin identificar	Anotación II
209	Transparencia-CNDH-BCS	S/I	11/07/2011	Kilómetro 200 Tramo La Paz-Los Cabos, Colonia Diana Laura, La Paz	La Paz	Baja California Sur	1	1	0	0	1	0	0	S/I
210	Transparencia-Campeche, Prensa	S/I	03/03/2011	Calle 35-A 121, entre 72 y avenida Periférica Norte de la colonia San Agustín del Palmar, El Carmen. CP 24110	Carmen	Campeche	4	5	0	0	4	1	0	Cerca de una casa de ahí encontraron quetzales, dolares, moneda de Malasia, etc
211	Transparencia-Chihuahua	S/I	26/02/2011	Canal de principal de Riego, Rosales.	Chihuahua	Chihuahua	1	3	0	0	3	0	0	S/I
212	Transparencia-Chihuahua	S/I	13/04/2011	Carretera a Casas Grandes KM. 16.	Ciudad Juárez	Chihuahua	1	4	0	0	4	0	0	S/I
213	Transparencia-Chihuahua	S/I	04/05/2011	A la altura del KM 55 de la carretera Juárez - Porvenir y a 1.5 KM hacia el sur de la carretera.	Guadalupe	Chihuahua	1	1	0	0	1	0	0	S/I
214	Transparencia-Chihuahua	S/I	09/05/2011	Calle Veracruz y Lerdo, Poblado de Puerto Palomas.	Ascensión	Chihuahua	1	0	0	1	1	0	0	S/I
215	Transparencia-Chihuahua	S/I	06/06/2011	Crasula 121 y Fatsia, Col. Praderas del Oriente.	Ciudad Juárez	Chihuahua	1	1	0	0	1	0	0	S/I
216	Transparencia-Chihuahua-CNDH-Prensa	S/I	01/07/2011	Kilómetro 29, carretera Juárez-Casas Grandes, Rancho El Olmo	Ciudad Juárez	Chihuahua	1	0	0	1	1	0	0	S/I
217	Transparencia-Chihuahua	S/I	04/07/2011	Puerto del Trigo, camino Chinipas a Santa Ana.	Chinipas	Chihuahua	1	0	0	2	2	0	0	S/I
218	Transparencia-Chihuahua	S/I	18/07/2011	El Mortero.	Cusiuhiriachi	Chihuahua	1	0	0	2	2	0	0	S/I
219	Transparencia-Chihuahua	S/I	21/08/2011	Sierra de la Lagartija y Calle 57.	Chihuahua	Chihuahua	1	2	0	0	1	1	0	S/I
220	Transparencia-Chihuahua	S/I	28/08/2011	Predio los Ajolotes.	Hidalgo del Parral	Chihuahua	1	1	0	0	1	0	0	S/I
221	CNDH-Prensa	S/I	29/08/2011	Lugar conocido como Tajirachi, seccional de Norogachi, municipio de Guachochi, en la sierra tarahumara	Guachochi	Chihuahua	1	7	0	0	6	1	0	S/I
222	Transparencia-Chihuahua-CNDH Prensa	S/I	30/08/2011	Paraje ubicado a 7 kilómetros de la carretera Tres Jacales, en el Valle de Juárez	Ciudad Juárez	Chihuahua	5	7	0	0	4	3	0	En la respuesta de la fiscalía dice de estas edades: 2M: 18 - 30, 1F: 18 - 30, 1F: 0 - 17 3: S/I
223	CNDH-Prensa	S/I	30/08/2011	Rancho el Mortero, inmediaciones del panteón de Cusiuhiriachi	Cusiuhiriachi	Chihuahua	1	0	1	0	S/I	S/I	S/I	S/I
224	Transparencia-Chihuahua	S/I	09/09/2011	KM. 86 Carretera Madera a Temosachi.	Temósachic	Chihuahua	1	1	0	0	1	0	0	S/I
225	Transparencia-Chihuahua	S/I	15/09/2011	Cerro Antenas del Trigo.	Uruachi	Chihuahua	1	0	0	1	1	0	0	S/I
226	Transparencia Chihuahua-CNDH Prensa	S/I	28/09/2011	A la altura del kilómetro 22 de la carretera del entronque San Pedro a San Juanito, por una brecha y en las inmediaciones del bosque	Bocoyna	Chihuahua	1	2	0	0	0	2	0	S/I
227	Transparencia-Chihuahua	S/I	15/10/2011	Brecha en el KM 46 de la carretera Juárez Porvenir a 2 KM hacia el norte en la orilla del Río Bravo.	Práxedes G. Guerrero	Chihuahua	1	0	0	3	3	0	0	S/I

No.	Fuente	Anotación I	Fecha	Dirección	Municipio	Estado	Fosas	Cuerpos, cráneos	Restos, fragmentos	Osamentas	H	M	Sexo sin identificar	Anotación II
228	CNDH-Prensa	S/I	16/10/2011	Poblado Doctor Porfirio Parra, conocido como Caseta, en el Valle de Juárez	Guadalupe	Chihuahua	3	3	0	0	S/I	S/I	S/I	S/I
229	CNDH-Prensa	S/I	30/10/2011	Rancho De Enmedio, cerca del poblado de Rubio (colonia Alvaro Obregón)	Cuauhtémoc	Chihuahua	2	5	0	0	S/I	S/I	S/I	S/I
230	Transparencia-Chihuahua	S/I	11/11/2011	Rancho Dolores.	Cuauhtémoc	Chihuahua	1	0	2	0	0	0	2	S/I
231	Transparencia-Chihuahua	S/I	21/11/2011	Predio Los Guajolotes.	Guachochi	Chihuahua	1	7	0	0	6	1	0	S/I
232	Transparencia-PF	LA PF dice que no sabe la dirección ni qué ministerio investiga esta fosa.	25/03/2011	Álvaro Obregón	Álvaro Obregón	Ciudad de México	1	0	1	0	S/I	S/I	S/I	S/I
233	Transparencia-PF	LA PF dice que no sabe la dirección ni qué ministerio investiga esta fosa.	18/04/2011	Venustiano Carranza	Venustiano Carranza	Ciudad de México	1	0	1	0	S/I	S/I	S/I	S/I
234	Transparencia-PF	S/I	02/06/2011	Respuesta impugnada para obtener la dirección.	Piedras Negras	Coahuila	1	0	1	0	S/I	S/I	S/I	S/I
235	Transparencia-Coahuila-CNDH	S/I	13/06/2011	Predio denominado Bordo Trozado, ubicado sobre el camino vecinal La Parrita-Oratorio Chico, a la altura del km 02+700, ejido La Parrita, municipio General Cepeda	General Cepeda	Coahuila	1	Indeterminado	Indeterminado	Indeterminado	S/I	S/I	S/I	S/I
236	Transparencia-Coahuila-Transparencia-PF, Transparencia-CNDH-Coahuila	S/I	23/06/2011	Ejido Saca de Bucareli, San Buenaventura	San Buenaventura	Coahuila	2	0	2	0	S/I	S/I	S/I	Estaban envueltos en bolsa de plástico traslúcido, amarrados con cinta canela. La PF reporta 2, la Fiscalía uno, pero fueron militares quienes hallaron el cuerpo
237	Transparencia-PF, Transparencia CNDH	S/I	07/01/2011	Ejido Los Angeles, municipio de Lerdo	Lerdo	Durango	1	0	7	0	0	0	7	La fiscalía de Durango dice que NO tiene datos de esta fosa en el folio 00634418
238	Transparencia-Durango, CNDH, PF	S/I	11/04/2011	Constituyentes S/N, esquina calle Viña del Mar, por Boulevard Francisco Villa que dirige a la carretera libre Durango-Torreón, Fraccionamiento Las Fuentes. En esa zona está el Colegio Valladolid.	Durango	Durango	1	89	0	0	86	3	0	La Fiscalía de Durango dice que intervino solo la PGR, la fiscalía local se encargo del resguardo
239	Transparencia CNDH-Durango, Transparencia Durango	S/I	13/04/2011	Prolongación Hacienda de Coyotes 816, Fraccionamiento La Hacienda, por Boulevard Francisco Villa que dirige a la carretera libre Durango-Torreón. CP 34239	Durango	Durango	1	12	0	0	12	0	0	La fiscalía de Durango da otras cifras a la CNDH
240	Transparencia CNDH-Durango	S/I	29/04/2011	Poblado Los Herrera, municipio de Santiago Papasquiaro	Santiago Papasquiaro	Durango	1	8	0	0	0	0	8	S/I
241	Transparencia-CNDH-Durango, Transparencia PGR, Transparencia Durango	S/I	03/05/2011	Jesuita sin número, casi esquina con calle Refugio, colonia San Vicente, por Boulevard Domingo Amieta, Durango, Durango	Durango	Durango	1	53	0	0	49	4	0	La Fiscalía dio otras cifras a la CNDH
242	Transparencia CNDH-Durango, Transparencia Durango	S/I	07/05/2011	Jorge Rivero esquina con calle Teresa de Calcuta, colonia Valle del Guadiana, cercana a la calle Nazas, Durango.	Durango	Durango	1	45	0	0	36	4	5	En una respuesta a la CDNH la fiscalía omitió algunos cuerpos
243	Transparencia CNDH-Durango, Transparencia Durango	S/I	14/05/2011	Valentín Trujillo 311, Colonia Valle de Guadiana, cerca de la calle Nazas, Durango	Durango	Durango	1	47	0	0	41	6	0	S/I
244	Transparencia CNDH-Durango	S/I	19/05/2011	Petunia 120, entre Tiarella y Zapatilla, Fraccionamiento Jardines de Durango, por Boulevard Francisco Villa de la carretera libre Durango-Torreón	Durango	Durango	1	5	0	0	5	0	0	S/I
245	Transparencia CNDH-Durango, Transparencia Durango	S/I	16/06/2011	Privada Urano 123, fraccionamiento Puertas del Sol, cercana a carretera libre Durango-Mazatlán	Durango	Durango	1	2	0	0	2	0	0	S/I
246	Transparencia CNDH-Durango, Transparencia Durango	S/I	21/08/2011	Avenida 1 de Mayo 378, frente a una escuela secundaria. Colonia Alamedas Cuencamé, cerca de la carretera Gómez Palacio-Río Chico, Durango. CP 35805	Cuencamé	Durango	1	3	Indeterminado	0	3	0	0	S/I

No.	Fuente	Anotación I	Fecha	Dirección	Municipio	Estado	Fosas	Cuerpos, cráneos	Restos, fragmentos	Osamentas	H	M	Sexo sin identificar	Anotación II
247	Transparencia CNDH-Durango	S/I	28/09/2011	Paraje La Campana, Pueblo Nuevo, Durango, por carretera libre Durango-Mazatlán, Kilómetro 83.5	Pueblo Nuevo	Durango	1	0	3	0	3	0	0	S/I
248	Transparencia CNDH-Durango	S/I	30/10/2011	Sector San Fernando, Lerdo	Lerdo	Durango	1	3	0	0	S/I	S/I	S/I	S/I
249	Transparencia CNDH-Durango, Durango	S/I	08/11/2011	Sector San Fernando, municipio de Lerdo	Lerdo	Durango	1	7	0	0	S/I	S/I	0	S/I
250	Transparencia CNDH-Durango, Durango	S/I	19/11/2011	Poblado Leona Vicario, San Juan del Río, cerca de carretera estatal Durango-Rodeo, Durango	San Juan del Río	Durango	1	9	0	0	7	2	0	S/I
251	Transparencia CNDH-Durango, Durango	S/I	03/12/2011	Calle 12 de Octubre 123, esquina Trinidad y Tobago, Ejido Cristóbal Colón, por carretera federal Durango-México, Durango	Durango	Durango	1	80	0	0	74	6	0	En una solicitud la fiscalía dice 79 cuerpos pero al mencionar por género da 80, en otra a la CNDH dice 80.
252	Transparencia Durango	S/I	Agosto-2011	Fosa clandestina en Lerdo, no hay más datos de acuerdo con la fiscalía	Lerdo	Durango	1	9	0	0	9	0	0	S/I
253	Transparencia -Edomex- CNDH Prensa	Un militar Exhumado	02/03/2011	morar en el poblado de La Candelaria Tlapala, Municipio de Chalco, Estado de México. Limite con Tlamanalco.	Chalco	Estado de México	2	2	0	0	2	0	0	S/I
254	Transparencia-Edomex-CNDH Prensa-PF	Excalcalde y exjefe policial detenidos por coimas	08/03/2011	Paraje Rancho Isidro, Carretera Zavaleta-Santo Tomás, Municipio de Tlamanalco, Estado de México	Tlamanalco	Estado de México	1	4	0	0	4	0	0	Atados de pies y manos
255	CNDH-Prensa-Edomex	S/I	28/08/2011	Calle La Joya, Barrio Santa Cruz de los Patos, San Francisco Tlalcalcalpan	Zinacantepec	Estado de México	1	5	0	0	0	0	5	Los cuerpos fueron enterrados con cal y tierra para acelerar el proceso de descomposición
256	Transparencia-PGR	S/I	Mayo-2011	La PGR no entregó dirección	Ecatepec	Estado de México	1	1	0	0	1	0	0	S/I
257	Prensa	S/I	16/05/2011	Tiangulis La Herradura, a un costado de la carretera Yuriria-Moroleón	Uriangato	Guanajuato	1	1	0	0	S/I	S/I	S/I	S/I
258	Prensa	S/I	16/09/2011	Calle Ingeniero Arroyo Ché, poblado Rancho Grande	Irapuato	Guanajuato	1	1	0	0	S/I	S/I	S/I	S/I
259	Transparencia-PF	LA PF dice que no sabe la dirección ni qué ministerio investiga esta fosa.	09/03/2011	Falta la dirección específica	Acapulco de Juárez	Guerrero	1	0	9	0	S/I	S/I	S/I	S/I
260	Transparencia PF, Transparencia CNDH-Guerrero	S/I	08/06/2011	Camino de terracería que conduce al tanque de agua de la colonia Alta Providencia, Acapulco	Acapulco de Juárez	Guerrero	1	16	0	0	11	1	4	Edad de cuerpos identificados, había una chica de 17. Estas fosas las reporta la PF por separado: una con 14 y otra con 1
261	Transparencia CNDH-Guerrero	S/I	11/06/2011	Carretera de terracería que conduce a población de Las Tunas, en Tepecuacuilco de Trujano	Tepecuacuilco de Trujano	Guerrero	1	1	0	0	1	0	0	S/I
262	Transparencia-PF	LA PF dice que no sabe la dirección ni qué ministerio investiga esta fosa.	19/06/2011	S/I	Acapulco de Juárez	Guerrero	1	2	0	0	S/I	S/I	S/I	S/I
263	Transparencia-PF	LA PF dice que no sabe la dirección ni qué ministerio investiga esta fosa.	25/06/2011	S/I	Acapulco de Juárez	Guerrero	1	2	0	0	S/I	S/I	S/I	S/I
264	Transparencia-PF	LA PF dice que no sabe la dirección ni qué ministerio investiga esta fosa.	06/07/2011	S/I	Acapulco de Juárez	Guerrero	1	0	1	0	S/I	S/I	S/I	S/I
265	Transparencia CNDH-Guerrero	S/I	28/08/2011	Punto conocido como Las Parotas, Colonia Jardín Pueblo Viejo	Iguala de Independencia	Guerrero	1	1	0	0	1	0	0	

No.	Fuente	Anotación I	Fecha	Dirección	Municipio	Estado	Fosas	Cuerpos, cráneos	Restos, fragmentos	Osamentas	H	M	Sexo sin identificar	Anotación II
266	Transparencia CNDH-Guerrero	S/I	27/09/2011	Carretera Federal Iguala-Ciudad Altamirano, tramo Teloloapan-Arcelia, punto Crucero de Pochote, en Teloloapan	Teloloapan	Guerrero	1	2	0	0	2	0	0	
267	Transparencia-PF	LA PF dice que no sabe la dirección ni qué ministerio investiga esta fosa.	14/10/2011	S/I	Acapulco de Juárez	Guerrero	1	0	1	0	S/I	S/I	S/I	S/I
268	Transparencia-Jalisco	S/I	19/01/2011	Predio La Parota de las Iguanas, Jilotlán de los Dolores	Jilotlán de los Dolores	Jalisco	1	1	0	0	0	0	0	S/I
269	Transparencia-Jalisco	S/I	25/01/2011	No se tiene la certeza de la localidad, La Huerta	La Huerta	Jalisco	1	1	0	0	1	0	0	S/I
270	Transparencia-Jalisco	S/I	06/03/2011	Arroyo sin cauce denominado Rafael, San Martín de Bolaños	San Martín de Bolaños	Jalisco	1	12	0	0	1	0	0	S/I
271	Transparencia-Jalisco	ESTA FOSA, SI EN PHUAMO O EN TUXPAN, PQ EN LA RESPUESTA DE FISCALIA NO ESTA CLARO	17/03/2011	2 en predio Camichín (en Pihuamo). 2 en brecha que va a dirección de ranchos de Santa Rosa (en Tuxpan)	Pihuamo // Tuxpan	Jalisco	4	indeterminado	0	0	1	2	1 y restos óseos	S/I
272	Transparencia-Jalisco	S/I	20/03/2011	Predio denominado el Puertecillo del Limoncito, Pihuamo	Pihuamo	Jalisco	1	1	0	0	0	0	0	S/I
273	Transparencia-Jalisco	S/I	05/04/2011	Cañada del Rey, Teocaltiche	Teocaltiche	Jalisco	1	1	0	0	0	0	1	S/I
274	Transparencia-Jalisco	S/I	20/04/2011	Potrero el Ojo de Agua en el Ejido el Tarimoro, Degollado	Degollado	Jalisco	2	2	0	0	2	0	0	S/I
275	Transparencia-Jalisco	S/I	08/05/2011	Cerro del gato, Tlaquepaque	Tlaquepaque	Jalisco	1	1	0	0	1	0	0	S/I
276	Transparencia-Jalisco	S/I	31/05/2011	Predio denominado Barranca de las Pilas, Tamazula de Gordiano	Tamazula de Gordiano	Jalisco	2	5	0	0	5	0	0	S/I
277	Transparencia-Jalisco	S/I	22/06/2011	La Capilla-Ixtlahuacán de los Membrillos	Ixtlahuacán de los Membrillos	Jalisco	1	1	0	0	0	1	0	S/I
278	Transparencia-Jalisco	S/I	30/06/2011	Rancho Malpaso en Santiaguillo-Jilotlán de los Dolores	Jilotlán de los Dolores	Jalisco	2	7	0	0	2	0	5	S/I
279	Transparencia-Jalisco	S/I	08/07/2011	Junta de los Ocotes, Zapopan	Zapopan	Jalisco	1	1	0	0	1	0	0	S/I
280	Transparencia-Jalisco	S/I	19/07/2011	Predio cerca del camino al basurero viejo, Puerto Vallarta	Puerto Vallarta	Jalisco	2	0	0	0	1	0	1	Nota: en este caso la respuesta de Jalisco dice "SOLICITUDES DE PRUEBA GENÉTICA".
281	Transparencia-Jalisco	S/I	30/08/2011	Ejido Santa Fe, Quitupan	Quitupan	Jalisco	1	1	0	0	1	0	0	S/I
282	Transparencia-Jalisco	S/I	08/09/2011	Predio de la Mesa de los Morán o de San Antonio, Ayutla	Ayutla	Jalisco	2	2	0	0	2	0	0	S/I
283	Transparencia-Jalisco	S/I	11/10/2011	Predio conocido como Rancho Las Cadenas, Puerto Vallarta	Puerto Vallarta	Jalisco	3	3	0	2	0	0	4	S/I
284	Transparencia-Jalisco	S/I	31/10/2011	No se tiene la certeza de la localidad, Ayutla	Ayutla	Jalisco	1	1	0	0	1	0	0	S/I

No.	Fuente	Anotación I	Fecha	Dirección	Municipio	Estado	Fosas	Cuerpos, cráneos	Restos, fragmentos	Osamentas	H	M	Sexo sin identificar	Anotación II
285	Transparencia-Jalisco	S/I	11/11/2011	Predio La Mesa de Talillaman, Atenguillo.	Atenguillo	Jalisco	3	3	0	0	3	0	0	S/I
286	Transparencia-Jalisco	S/I	14/12/2011	Colinas de la Normal, Guadalajara	Guadalajara	Jalisco	1	5	0	0	5	0	0	S/I
287	Transparencia-Michoacán	S/I	21/03/2011	Lomas de Concha, Tenencias de la Mira, Lázaro Cárdenas	Lázaro Cárdenas	Michoacán	1	1	0	0	1	0	0	S/I
288	Transparencia-PF	S/I	15/07/2011	S/I	Apatzingán	Michoacán	1	0	1	0	S/I	S/I	S/I	S/I
289	Transparencia-Michoacán	S/I	Año 2011	Patio de una casa, habitación ubicada en coro, Zinapécuaro.	Zinapécuaro	Michoacán	1	1	0	0	1	0	0	S/I
290	Prensa	Rancho del exgobernador de Morelos	20/03/2011	de Morelos. Lauro Ortega, en el cerro de Las Flores de Xochitepec	Xochitepec	Morelos	1	5	0	0	S/I	S/I	S/I	Rancho del exgobernador de Morelos
291	Transparencia-Nuevo León	S/I	28/04/2011	FRACCIONAMIENTO LOMAS DE LOS PILARES	Cadereyta Jiménez	Nuevo León	2	0	0	32	14	4	14	S/I
292	Transparencia-Nuevo León	S/I	09/05/2011	Rancho los Alvarado, Ejido Garza Ayala, Sabinas, Nuevo León	Sabinas Hidalgo	Nuevo León	2	0	0	2	0	0	2	S/I
293	Transparencia-Nuevo León	S/I	11/05/2011	Camino vecinal en el rancho San Miguel, comunidad La Cebadilla, Linares, Nuevo León	Linares	Nuevo León	1	0	0	3	1	0	2	El ejército encontró el sitio donde había tambos donde incineraban los restos.
294	Transparencia-Nuevo León	S/I	02/06/2011	Ejido Las Abejas, ubicado al nororiente de la carretera Monterrey-Colombia. A la altura del Km. 33, con dirección al oriente y siguiendo por el camino de terracería por aprox. 3 km. (Rancho casa de los lagartos).	Salinas Victoria	Nuevo León	Indeterminado	0	0	9	6	0	3	Una nota periodística cita al procurador que dice que aquí encontraron 30,000 fragmentos óseos
295	Transparencia-Nuevo León	S/I	08/06/2011	Ejido Las Abejas, ubicado al nororiente de la carretera Monterrey-Colombia. A la altura del Km. 33, con dirección al oriente y siguiendo por el camino de terracería por aprox. 3 km. (Rancho casa de los lagartos).	Salinas Victoria	Nuevo León	Indeterminado	0	0	4	3	0	1	S/I
296	Transparencia-Nuevo León	S/I	10/06/2011	Km. 30 Autopista Cadereyta – Reynosa a 1.5 Km. al Norte	Cadereyta Jiménez	Nuevo León	1	0	0	16	9	4	3	Ejecutaban a las personas y luego quemaban los cuerpos, una práctica de esos días en NL
297	Transparencia-Nuevo León, SEMAR	S/I	24/06/2011	RANCHO LA MANO, BRECHA 65 A ARBOLEDAS DE SAN ROQUE. CARRETERA A SAN MATEO KM. 5.5 INMEDIACIONES. Juárez, Nuevo León	Benito Juárez	Nuevo León	11	0	0	42	30	0	12	11 fosas dice Proceso, SEMAR registra 11 fosas con 7 cuerpos.
298	Transparencia-Nuevo León	S/I	06/07/2011	Carretera a Rayones, altura bioparque Estrella	Montemorelos	Nuevo León	1	1	0	0	1	0	0	S/I
299	Transparencia-Nuevo León	S/I	27/07/2011	Brecha Sta. Lidia, Ejido Sta. Lidia, Juárez	Juárez	Nuevo León	1	0	0	14	11	1	2	S/I
300	Transparencia-Nuevo León	S/I	03/09/2011	Despoblado Ejido San Roque, en la brecha del Acueducto, Juárez, Nuevo León	Juárez, Nuevo León	Nuevo León	1	0	0	1	1	0	0	S/I
301	Transparencia-Nuevo León	S/I	18/10/2011	Autopista Monterrey-Salttillo, km 92, Santa Catarina, Nuevo León	Santa Catarina	Nuevo León	1	0	0	7	1	1	5	S/I
302	Transparencia-Nuevo León	S/I	24/10/2011	CARRETERA NACIONAL KILOMETRO 236 COMUNIDAD LAS CRUCES	Allende	Nuevo León	1	1	0	0	1	0	0	S/I
303	Transparencia-Nuevo León	S/I	29/10/2011	QUINTA LOCALIZADA A 800 METROS AL PONIENTE DE LOS CRUCES DE LA CARRETERA A SANTIAGO Y LA BRECHA A LA QUINTA MARIA ELISA Y A 1200 METROS AL PONIENTE	Santiago	Nuevo León	1	1	0	0	1	0	0	S/I

No.	Fuente	Anotación I	Fecha	Dirección	Municipio	Estado	Fosas	Cuerpos, cráneos	Restos, fragmentos	Osamentas	H	M	Sexo sin identificar	Anotación II
304	Transparencia-Nuevo León	S/I	04/12/2011	AV. REAL DE PALMAS EN EL FRACCIONAMIENTO REAL DE PALMAS	General Zuazua	Nuevo León	1	3	0	0	3	0	0	S/I
305	Transparencia-Nuevo León	S/I	07/12/2011	CARRETERA A Miguel Alemán KM 82 A 1KM HACIA EL SUR Y A 600 METROS AL PTE CAMINO AL RANCHO EL JUICIO	Cerralvo	Nuevo León	1	0	0	9	2	2	5	S/I
306	Transparencia-Nuevo León	S/I	16/12/2011	KM 30 Av. Miguel Alemán 54. CARRETERA A MARIN KILOMETRO NUMERO 30 FRENTE AL MERENDERO LOS PINOS	Guadalupe, Nuevo León	Nuevo León	1	0	0	2	0	0	2	S/I
307	Transparencia-Nuevo León	S/I	27/12/2011	Camino al ejido San José, Linares, Nuevo León. A 300 mts del Río Cavezones.	Linares	Nuevo León	1	0	0	2	2	0	0	S/I
308	Transparencia-Nuevo León	S/I	28/12/2011	Carretera a Lucio Blanco Km. 5 y camino vecinal, Linares, Nuevo León	Linares	Nuevo León	1	0	0	1	3	1	2	No está en el mapa de Google pero está ut
309	Transparencia-PGR	S/I	Febrero-2011	S/I	Monterrey	Nuevo León	1	2	0	0	2	0	0	
310	Transparencia-Oaxaca	S/I	08/01/2011	Paraje denominado "Los Higuitos" y "Los Guayabales", kilómetro carretera a Oaxaca, jurisdicción de Tlaxiact de Cabrera.	Tlaxiact de Cabrera	Oaxaca	1	1	0	0	S/I	S/I	S/I	S/I
311	Transparencia-Oaxaca	S/I	13/06/2011	Jurisdicción de Zaachila, sobre el bordo del río, camino de cosechas a una distancia de 1 kilómetro con 700 metros aproximadamente en dirección al sur del entronque con la carretera que comunica con San Bartolo Cooyotepec a Zaachila.	Villa de Zaachila	Oaxaca	1	1	0	0	S/I	S/I	S/I	S/I
312	Transparencia-Oaxaca	S/I	22/06/2011	San Isidro Mazunte, San Andrés Zautla, Etla, Oaxaca	San Andrés Zautla	Oaxaca	1	2	0	0	2	0	0	S/I
313	Prensa	S/I	23/02/2011	Camino de terracería que comunica al municipio de Chignahuapan, cerca del tramo que va hacia la comunidad de Ajolotla, dijo la Procuraduría General de Justicia de Puebla	Chignahuapan	Puebla	1	2	0	0	2	0	0	La versión de la prensa en esos días es que fue una fosa y otros dicen que no. Dicen que lugareños vieron a dos camionetas alejarse
314	Prensa	Militares en proceso judicial, hay una recomendación de la CNDH.	11/05/2011	Paraje conocido como La Ocotera-Tochimizolco, poblado de Tochimizolco, en el Municipio de Tochimilco, en límites con Morelos	Atlixco	Puebla	1	1	0	0	1	0	0	Revisar todo el caso relacionado con detenciones arbitrarias y ejecución extrajudicial por militares: http://cmdpdh.org/casos-paradigmaticos-2-2/casos-defendidos/caso-jethro-ramsses-sanchez-santana/
315	Prensa	S/I	02/03/2011	Capula	Huimilpan	Querétaro	1	2	0	0	0	0	2	S/I
316	Prensa	Detenido un policía por complicidad	29/06/2011	Predio en la Súper Manzana 76, de la Ruta 7, carretera libre Cancún-Mérida, a la altura del kilómetro 278.	Cancún	Quintana Roo	1	1	0	0	S/I	S/I	S/I	S/I
317	Transparencia-QuintanaRoo-Transparencia PF	S/I	27/11/2011	A 2.6 kilómetros al poniente del km. 10 de la carretera Federal Reforma Agraria Puerto Juárez	Othón P. Blanco	Quintana Roo	1	1	0	0	1	0	0	S/I
318	Transparencia-SLP	S/I	26/01/2011	Camino a Cerro de San Pedro, Cerro de San Pedro	Cerro de San Pedro	San Luis Potosí	1	0	Indeterminado	0	0	0	1	S/I
319	Prensa	S/I	27/02/2011	Cañada del Lobo	San Luis Potosí	San Luis Potosí	2	0	0	0	1	0	0	cuerpo en 1 fosa, cabeza en otra fosa
320	Transparencia-SLP	S/I	05/03/2011	Comunidad La Estanzuela, Mexquitic de Carmona	Mexquitic de Carmona	San Luis Potosí	1	1	0	0	1	0	0	S/I
321	Prensa	S/I	18/04/2011	Ciudad del Maíz	Ciudad de Maíz	San Luis Potosí	2	28	0	0	0	0	0	Esta localidad colinda con al norte con Tamaulipas. Medios señalaron que fuentes del MP local dijeron que las víctimas sería habitantes de poblaciones de SLP.
322	Transparencia-SLP, Transparencia-CNDH-SLP	S/I	19/05/2011	Camino de terracería a la localidad de San Cristóbal, municipio de Cerritos.	Cerritos	San Luis Potosí	1	2	0	0	1	1	0	El hombre sí fue identificado, la mujer fue llevada a fosa común

No.	Fuente	Anotación I	Fecha	Dirección	Municipio	Estado	Fosas	Cuerpos, cráneos	Restos, fragmentos	Osamentas	H	M	Sexo sin identificar	Anotación II
323	Transparencia-CNDH-SLP-CNDH Prensa	Jefe policial en una fosa	05/06/2011	Entre los límites de Rioverde y San Ciro de Acosta, a 2 km de la cabecera municipal, casi frente a la gasolinera del ex presidente municipal Tomás Méndez Oviedo	San Ciro de Acosta	San Luis Potosí	2	4	0	0	3	2	0	En la extremidad de un cuerpo tenía cinta gris atada; uno tenía pantalón de mezclilla azul, otro un short, de los otros dos no se pudo saber
324	Transparencia-CNDH-SLP	S/I	09/06/2011	Potrero de La Puebla en Tanque Colorado	San Ciro de Acosta	San Luis Potosí	1	0	1	0	1	0	0	Cubierto con cal, con los miembros superiores e inferiores y la cabeza separadas del tronco del cuerpo
325	Transparencia-SLP, Transparencia-CNDH-SLP	S/I	02/07/2011	Atrás del panteón de la localidad San Antonio, Villa de Arriaga	Villa de Arriaga	San Luis Potosí	1	1	0	0	1	0	0	Pantalón azul de mezclilla, boxer, un top de mujer, vendas de curación, cinta color plata, vasos desechables y botellas de agua, parte de un celular, cartucho .223
326	Transparencia-SLP	S/I	04/07/2011	Km. 15+100 Carretera 57, tramo San Luis Potosí-Matehuala	Matehuala	San Luis Potosí	1	0	0	1	0	0	1	S/I
327	Transparencia-SLP	Caso de despojo	04/09/2011	Ejido Rincón de Leija, Villa de Arista	Villa de Arista	San Luis Potosí	1	1	0	0	1	0	0	Esta comunidad denunció despojo por una planta de energía solar.
328	Transparencia-SLP	S/I	01/10/2011	Ejido El Jiral, Cerro de Los Cuervillos, Mexquitic de Carmona	Mexquitic de Carmona	San Luis Potosí	1	0	1	0	0	1	0	Restos óseos de una mujer
329	Transparencia-CNDH-SLP	S/I	20/10/2011	Parcelas Camino a cerro de San Pedro, Colonia 1 de Mayo	Soledad de Graciano Sánchez	San Luis Potosí	2	0	3	0	3	0	0	S/I
330	Transparencia-SLP	S/I	23/10/2011	Predio El Nogalito KM 7.8 carretera San Luis-Valles	Rioverde	San Luis Potosí	1	1	0	0	1	0	0	S/I
331	Transparencia-CNDH-SLP	S/I	23/10/2011	Carretera 70 hacia Río Verde, en un camino de terracería frente a Nogalía	Soledad de Graciano Sánchez	San Luis Potosí	1	1	0	0	1	0	0	1.80 de altura, robusto, con pantalón deportivo azul, playera blanca con la leyenda Largemouth
332	Transparencia-CNDH-SLP	S/I	05/11/2011	El Salitre, camino de terracería, comunidad El Pozo de Matanzas (entre Estación Moctezuma)	Moctezuma	San Luis Potosí	1	0	Indeterminado	0	0	0	0	Argollas para lonas calcinadas, dos tapas de cerveza Victoria
333	Transparencia-SLP	S/I	11/11/2011	Moctezuma	Moctezuma	San Luis Potosí	1	0	Indeterminado	0	0	0	0	S/I
334	Transparencia-CNDH-SLP	S/I	17/12/2011	Camino de terracería, comunidad el 29	Villa de Zaragoza	San Luis Potosí	1	0	1	0	1	0	0	Restos humanos dispersos a un lado de la fosa
335	Transparencia-SLP	S/I	26/12/2011	Comunidad Los Silos, Villa Hidalgo	Villa Hidalgo	San Luis Potosí	1	1	0	0	0	0	1	S/I
336	Transparencia-Sinaloa	S/I	29/01/2011	Contra esquina de la Escuela Primaria Capitán Primero Eduardo Solorio Alvarez, poblado Serrano en el patio de una casa	Guasave	Sinaloa	1	1	0	0	0	1	0	S/I
337	Transparencia-Sinaloa	S/I	11/03/2011	Onillas de la Bahía de Ensenada a 18.5 km del campo de los Coquitos, campo pesquero Las Arenitas, El Dorado	Culiacán	Sinaloa	1	1	0	0	1	0	0	S/I
338	Transparencia-Sinaloa	S/I	17/03/2011	A 3 km al norte del ejido Corepe a un costado del dren Batamote	Guasave	Sinaloa	1	1	0	0	1	0	0	S/I
339	Transparencia-Sinaloa	S/I	10/04/2011	Boca de Agiabampo	Ahome	Sinaloa	1	1	0	0	1	0	0	S/I
340	Transparencia Sinaloa, Prensa	S/I	12/04/2011	Camino viejo a Bachomobampo, límites de los terrenos del Ejido Benito Juárez y Ejido Mexico, Ampliación Bateve	Ahome	Sinaloa	8	11	1	1	8	5	0	Las mujeres estaban cubiertas en bolsas de plástico negras. Uno de los hombres estaba mutilado.
341	CNDH-Prensa-Sinaloa	S/I	23/06/2011	A onillas del canal Felipe Ángeles, aproximadamente a 6 kilómetros al oriente del Ejido Bachomobampo Dos	Ahome	Sinaloa	1	2	0	0	2	0	0	los identificados son: 1. Gustavo Anselmo Soto Bacasegua. 2. Luis Alberto Lizalde Martínez

San Andrés

No.	Fuente	Anotación I	Fecha	Dirección	Municipio	Estado	Fosas	Cuerpos, cráneos	Restos, fragmentos	Osamentas	H	M	Sexo sin identificar	Anotación II
342	Transparencia-Sinaloa	S/I	06/08/2011	Camino de terracería que conduce al poblado de Villa Unión en la comunidad de la Amapa a 4 km, y a 200 km sobre el camino a la brecha al oriente	Mazatlán	Sinaloa	1	3	0	0	3	0	0	S/I
343	CNDH-Prensa-Sinaloa	S/I	26/09/2011	Las Playitas, atrás del Ejido Primero de Mayo	Ahome	Sinaloa	1	1	0	0	1	0	0	S/I
344	CNDH-Prensa-Sinaloa	S/I	21/10/2011	A 3 kilómetros del panteón de Villa Unión	Mazatlán	Sinaloa	2	3	0	0	3	0	0	S/I
345	Transparencia-Sinaloa	S/I	03/12/2011	Camino de terracería entre dren Conchero, Predio 105, Ejido 1 de Mayo	Ahome	Sinaloa	1	1	0	0	1	0	0	S/I
346	Transparencia-Sinaloa	S/I	07/12/2011	Por un lado del camino de terracería que conduce al Carcamoque, a un costado izquierdo del cerro conocido como La Pedredra		Sinaloa	1	3	0	0	3	0	0	S/I
347	Transparencia-Sonora	S/I	04/01/2011	INMEDIACIONES DEL RANCHO EL BAJIO, PERTENECIENTE AL LLANO COLORADO, MUNICIPIO DE SOYOPA, SONORA	Hermosillo	Sonora	1	1	0	0	1	0	0	S/I
348	Transparencia-Sonora	S/I	07/02/2011	KILOMETRO 196 DEL CAMINO CANANEA MAZOCAHUI TRAMO CANANEA BACOACHI EN EL PREDIO CONOCIDO COMO RANCHO LA GLORIA	Cananea	Sonora	1	2	0	0	2	0	0	S/I
349	Transparencia-Sonora	S/I	17/03/2011	INTERIOR DE UN TALLER MECANICO CON DOMICILIO EN PERIFERICO NORTE NUMERO 512, ENTRE LOPEZ DEL CASTILLO Y GUSTAVO MUÑOZ DE LA COLONIA OLIVARES, HERMOSILLO, SONORA.	Hermosillo	Sonora	1	2	0	0	2	0	0	S/I
350	Transparencia-Sonora, Transparencia PF	S/I	18/03/2011	ESPALDAS DEL CERESO # 1, EN MEDIO DE DOS CERROS	Nogales	Sonora	1	2	0	0	2	0	0	S/I
351	CNDH-Prensa-Sonora	S/I	18/03/2011	Colonia Pimentel	Hermosillo	Sonora	1	2	0	0	0	0	0	S/I
352	CNDH-Prensa-Sonora	S/I	18/03/2011	Ejido San Lázaro	Puerto Peñasco	Sonora	1	4	0	0	4	0	0	S/I
353	CNDH-Prensa-Sonora	S/I	18/03/2011	Camino de terracería contiguo a la Invasión Luis Donaldo Colosio	Nogales	Sonora	1	3	0	0	3	0	0	S/I
354	CNDH-Prensa-Sonora	S/I	18/03/2011	No señala	Caborca	Sonora	1	7	0	0	0	0	0	S/I
355	Transparencia-PF	S/I	31/03/2011	S/I	Nogales	Sonora	1	0	2	0	S/I	S/I	S/I	S/I
356	Transparencia-Sonora	S/I	31/03/2011	EJIDO EL OCUCA, TRINCHERAS SONORA	Trincheras	Sonora	1	0	0	2	2	0	0	S/I
357	Transparencia-Sonora, Transparencia PF	S/I	01/04/2011	RANCHO EL AHUAJITO	Nogales	Sonora	1	1	0	0	0	1	0	S/I
358	Transparencia-Sonora-CNDH Prensa	S/I	12/04/2011	CALLE OTOPAMES DE LA COLONIA COLOSIO, EN UNA CAÑADA	Nogales	Sonora	1	1	0	0	1	0	0	S/I
359	Transparencia-Sonora, Transparencia PF	S/I	12/04/2011	CALLEJON PASEO JUAN BOSCO FINAL COL. LAS TORRES	Nogales	Sonora	1	3	0	0	3	0	0	S/I
360	Transparencia-Sonora-CNDH Prensa	S/I	13/04/2011	Colonia Colosio, en una cañada.	Nogales	Sonora	1	1	0	0	1	0	0	S/I

No.	Fuente	Anotación I	Fecha	Dirección	Municipio	Estado	Fosas	Cuerpos, cráneos	Restos, fragmentos	Osamentas	H	M	Sexo sin identificar	Anotación II
361	Transparencia-Sonora	S/I	23/04/2011	COLONIA EL MANANTIAL, MONTE ALEDANO A LA COLONIA	Nogales	Sonora	1	2	0	0	2	0	0	S/I
362	Transparencia-Sonora	S/I	22/05/2011	Colonia Colosio.	Nogales	Sonora	1	1	0	0	1	0	0	S/I
363	Transparencia-Sonora	S/I	11/06/2011	CARRETERA INTERNACIONAL 15 KM 232 LUGAR DENOMINADO COMO "LAS CURVAS DE QUIJANO" TRAMO CIBUTA-IMURIS, SONORA	Tubutama	Sonora	1	2	0	0	0	2	0	S/I
364	Transparencia-Sonora	S/I	30/06/2011	POBLADO ESTACION CORRAL PERTENECIENTE AL MUNICIPIO DE CAJEME, SONORA	Cajeme	Sonora	1	1	0	0	1	0	0	No hay mucho más información de los cuerpos porque en la respuesta de Transparencia dice que perdieron info después de un huracán en Guaymas.
365	Transparencia-Sonora	S/I	09/07/2011	POBLADO FRANCISQUITO UBICADO AL NORTE DEL KM 183 DE LA CARRETERA INTERNACIONAL P.G.L.V. TRAMO CARRETERO CABORCA-SONOYTA	Caborca	Sonora	1	0	0	5	5	0	0	S/I
366	Transparencia-Sonora	S/I	12/07/2011	MONTE DEL RANCHO DENOMINADO EL BANORI A 7KM AL NOROESTE DE SAN FRANCISQUITO Y A 9.5 KM DE LA LINEA FRONTERIZA	Caborca	Sonora	1	0	0	1	1	0	0	S/I
367	Transparencia-PF	S/I	17/07/2011	S/I	Nogales	Sonora	1	0	2	0	S/I	S/I	S/I	S/I
368	CNDH-Prensa-Sonora	S/I	20/09/2011	Paraje El Realito, a unos 20 metros al poniente del camino de terracería que conecta los Ejidos La Victoria y Mesa del Seri	Hermosillo	Sonora	1	2	0	0	2	0	0	S/I
369	Transparencia-PGR	S/I	Marzo-2011	S/I	Hermosillo	Sonora	1	3	0	0	S/I	S/I	S/I	S/I
370	Prensa	Exhuma a hijo de exalcalde de Comacalco	22/01/2011	Ranchería Arroyo Verde, Paraiso, cerca de la ranchería Lázaro Cárdenas, primera sección de Comacalco Al norte del Boulevard 5 de Junio, camino de terracería de Sabantitas, municipio de Miguel Alemán.	Comacalco	Tabasco	1	1	0	0	1	0	0	Santiago Arias Sevilla, de 17, era hijo del exalcalde Gregorio Arias, de Comacalco, que había pagado 15 mdpp por el rescate. Sus restos estaban cubiertos con el uniforme escolar, cursaa 5to semestre en CECyTE. Lo secuestraron el 18 de octubre del 2010, lunes.
371	Transparencia-Tamaulipas	S/I	23/01/2011	Brecha del Ejido Las Norias, a 1.5 km. de distancia de la carretera en Las Norias. Municipio de San Fernando.	Miguel Alemán	Tamaulipas	1	0	1	0	0	0	1	De la única mujer en esta fosa no hay dato de edad, pero dicen que si fue entregado a su familia. Insistir con las autoridades para que entregue la info.
372	Transparencia-Tamaulipas	S/I	06/03/2011	KILOMETRO 182 Ejido San Vicente, a 5 KILOMETROS DE LA BRECHA HACIA EL PONIENTE, MUNICIPIO DE San Fernando	San Fernando	Tamaulipas	3	4	0	0	3	1	0	Solo un hombre fue identificado pero la Fiscalía no entregó información de la edad
373	Transparencia-Tamaulipas	S/I	13/03/2011	Ejido Celestino, ejido Borrego, ejido La Joya, colonia Loma Alta, Poblado Bellavista, Ejido Palmillas, San Fernando, Tamaulipas	San Fernando	Tamaulipas	42	196	0	0	126	3	67	Los datos que aparecen en esta línea son los de PGR, aunque Semar y la fiscalía local entregaron también información de las mismas fosas
374	Transparencia-PGR, Transparencia Tamaulipas, Semar	Las exhumaciones se hicieron entre 1 de abril y 1 de mayo, 2011, en diferentes sitios de San Fernando. Las víctimas eran mexicanos y migrantes de El Salvador, Guatemala y Honduras.	06/04/2011	Falta la dirección específica	Tampico	Tamaulipas	1	0	1	0	S/I	S/I	S/I	S/I
375	SEMAR	Falta la dirección específica, Semar dice que no la tiene.	09/04/2011	Falta la dirección específica	Tampico	Tamaulipas	1	0	1	0	S/I	S/I	S/I	S/I
376	Transparencia-Tamaulipas	S/I	14/04/2011	Kilómetro 57+500. Carretera Llera-Zaragoza. Municipio Llera.	Llera	Tamaulipas	1	1	0	0	1	0	0	S/I
377	Transparencia-Tamaulipas	S/I	19/05/2011	Kilómetro 13+50 del camino que comunica al poblado El Tomaseño con el Ejido Carrizos, municipio de Hidalgo.	Hidalgo	Tamaulipas	1	2	0	0	2	0	0	S/I
378	Transparencia-Tamaulipas	S/I	20/05/2011	Brecha Las Blancas que conduce a Huatempo, Rancho Los Nogales, Municipio de Mier.	Mier	Tamaulipas	1	0	1	0	1	0	0	S/I
379	Transparencia-Tamaulipas	S/I	24/05/2011	Rancho La Loma, municipio Méndez	Méndez	Tamaulipas	1	0	2	0	0	0	2	Hay tres localidades que se llaman la Loma en Méndez, investigar cuál es.

No.	Fuente	Anotación I	Fecha	Dirección	Municipio	Estado	Fosas	Cuerpos, cráneos	Restos, fragmentos	Osamentas	H	M	Sexo sin identificar	Anotación II
380	Transparencia-Tamaulipas	S/I	14/07/2011	Rancho La San Juana, municipio de Hidalgo	Hidalgo	Tamaulipas	3	0	4	0	0	0	4	S/I
381	Transparencia-Tamaulipas	S/I	17/07/2011	Rancho El Fresno, municipio de Hidalgo.	Hidalgo	Tamaulipas	1	1	1	0	0	0	2	S/I
382	Transparencia-Tamaulipas	S/I	20/07/2011	Rancho El Ojo de Agua, municipio de Hidalgo	Hidalgo	Tamaulipas	2	0	7	0	0	0	7	S/I
383	Transparencia-Tamaulipas	S/I	25/07/2011	Kilómetro 202 de la Carretera Federal 180. Ruta Puerto Juárez-Matamoros, tramo Soto La Marina-La Coma. Desviación hacia el oriente, 50 km de terracería.	Soto la Marina	Tamaulipas	4	0	4	0	0	0	4	Es probable que los hayan calcinado.
384	Transparencia-Tamaulipas	S/I	07/08/2011	Congregación Ochoa, Comales, Municipio de Camargo.	Camargo	Tamaulipas	1	0	2	0	0	0	2	S/I
385	Transparencia-Tamaulipas	S/I	20/08/2011	Parcela ubicada en el canal lateral que conecta con el aeropuerto, camino al Balneario La Aguja, municipio de Mante.	Mante	Tamaulipas	1	0	1	0	0	0	1	S/I
386	Transparencia-Tamaulipas	S/I	26/08/2011	Ejido Cuauhtemoc, municipio El Mante.	Mante	Tamaulipas	1	0	1	0	0	0	1	S/I
387	Transparencia-Tamaulipas	S/I	30/08/2011	Parcela en Ejido Unión y Progreso, por Ejido Plan de Ayala, municipio de Mante.	Mante	Tamaulipas	1	0	1	0	1	0	0	S/I
388	Transparencia-Tamaulipas	S/I	07/09/2011	Rancho Viveros, a la altura del kilómetro 100 de la carretera nacional Victoria-Monterrey. Municipio de Villagrán	Villagrán	Tamaulipas	1	0	2	0	2	0	0	S/I
389	Transparencia-Tamaulipas	S/I	11/09/2011	Parcela del Ejido San Andrés, Municipio de Matamoros.	Matamoros, Tamaulipas	Tamaulipas	5	0	5	0	0	0	5	S/I
390	SEMAR	S/I	01/10/2011	Falta la dirección específica en Tampico	Tampico	Tamaulipas	2	1	0	0	S/I	S/I	S/I	SE LE DIO PARTE A PJE, DICE LA SEMAR, LA FISCALIA LOCAL DEBE TENER ESTA FOSA Y NO LA REPORTO.
391	Transparencia-Tamaulipas	S/I	12/10/2011	Salida del Poblado Los Guerra. Carretera Monterrey con dirección a Rio Bravo, Los Guerra, municipio de Miguel Alemán	Miguel Alemán	Tamaulipas	1	0	1	0	1	0	0	S/I
392	Transparencia-Tamaulipas	S/I	25/10/2011	Rancho El Soyatal, entrada al Ejido Las Yucas. Carretera Aldama. Tramo Aldama-El Sombrerito.	Aldama	Tamaulipas	1	0	1	0	0	0	1	S/I
393	Transparencia-Tamaulipas	S/I	11/11/2011	Ejido Faja de Oro, municipio de Mante	Mante	Tamaulipas	1	1	0	0	1	0	0	S/I
394	Transparencia-Tamaulipas	S/I	04/12/2011	Salón de fiestas Miliamar. Calle Capitán José Angel Guerra 395. Colonia los Guerra. Miguel Alemán.	Miguel Alemán	Tamaulipas	1	0	2	0	0	0	2	S/I
395	Transparencia-Tamaulipas	S/I	11/12/2011	Calle Juárez y Coahuila, del Valle, municipio de Valle Hermoso.	Valle Hermoso	Tamaulipas	1	1	0	0	1	0	0	S/I
396	Transparencia-Tamaulipas	S/I	20/12/2011	Ejido García, Carretera Aldama-Barra del Tordo. Municipio de Aldama.	Aldama	Tamaulipas	1	0	1	0	0	0	1	S/I
397	Transparencia-Tlaxcala	S/I	27/02/2011	Paraje Carril Chinchera, Cuarta Sección	Zacatelco	Tlaxcala	1	1	0	0	0	1	0	S/I
398	Transparencia-Tlaxcala	S/I	18/06/2011	Construcción en el paraje de la troje localidad de El Sabinal	Tlaxco	Tlaxcala	1	1	0	0	0	1	0	S/I

San Andrés

No.	Fuente	Anotación I	Fecha	Dirección	Municipio	Estado	Fosas	Cuerpos, cráneos	Restos, fragmentos	Osamentas	H	M	Sexo sin identificar	Anotación II
399	Transparencia-Tlaxcala	S/I	18/06/2011	Calle de la Amistad S/N Primera Sección, San Luis Huamantla	Huamantla	Tlaxcala	1	1	0	0	1		0	S/I
400	Transparencia-Tlaxcala	S/I	03/08/2011	Camino a la Atlihuetzia S/N San Pablo Apetatitlán, Negociación Cabañas de la Cascada.	Apetatitlán de Antonio Carvajal	Tlaxcala	1	1	0	0	0	1	0	S/I
401	Transparencia-Tlaxcala	S/I	10/08/2011	Reforma 36, Santa María Ixtulco Tlaxcala	Tlaxcala	Tlaxcala	1	1	0	0	1		0	S/I
402	Transparencia-Veracruz	S/I	10/03/2011	RANCHO SAN ANTONIO	Oluta	Veracruz	2	2	0	0	1	1	0	S/I
403	Prensa	S/I	01/06/2011	Rancho Los Tres Hermanos, ubicado en el ejido Malacate, Chinameca, municipio de Jáltipan	Jáltipan de Morelos	Veracruz	1	1	0	0	1	0	0	Uno de los criminales tenía una cámara réflex, y las pertenencias del periodista. Noel López Olguín, así confesó dónde lo había enterrado. Es el primer periodista que desaparecieron y asesinaron en tiempos de Duarte.
404	Transparencia-Veracruz	S/I	30/08/2011	CONGREGACIÓN LA MIEL, IXMATLAHUACAN	Ixmattlahuacán	Veracruz	1	1	0	0	1	0	0	S/I
405	Transparencia-CNDH-Veracruz	S/I	06/09/2011	Falta dirección específica	Alvarado	Veracruz	1	1	0	0	S/I	S/I	1	S/I
406	Transparencia-Veracruz, Transparencia-CNDH-Veracruz	La fiscalía de Veracruz reporta diferentes datos de esta misma fosa en diferentes solicitudes. En una que entregó a la CNDH dice que los restos los tiene la Policía Científica	06/09/2011	Rancho Renacimiento, San Julián, Veracruz	Veracruz	Veracruz	27	59	1848	0	S/I	S/I	59	Por esas fechas hubo una serie de desapariciones por la zona. Renacimiento colinda con Colinas de Santa Fe
407	Transparencia-Veracruz	S/I	01/10/2011	BRECHA A LA CONGREGACIÓN MATA REDONDA	Pueblo Viejo	Veracruz	1	1	0	0	1	0	0	S/I
408	Transparencia-PGR	S/I	Noviembre-2011	Predio ubicado cerca del basurero de Portezuelos, sobre la carretera Oluta-Soleidad de Doblado.	Manlio Fabio Altamirano	Veracruz	2	28	0	0	17	5	6	Aquí encontraron al menos cuatro personas con uniforme militar
409	Transparencia-Zacatecas, Transparencia-CNDH-Zacatecas	S/I	04/03/2011	El Cuculete, Comunidad El Cerro Alto, El Plateado, Joaquín Amaro, Zacatecas	Joaquín Amaro	Zacatecas	1	1	0	0	1	0	0	S/I
410	Transparencia-Zacatecas, Transparencia-CNDH-Zacatecas	S/I	28/03/2011	Terreno kilómetro 12, Carretera Fresnillo-Valparaíso, altura de la Comunidad de Salto, municipio de Fresnillo, Zacatecas	Zacatecas	Zacatecas	1	0	Indeterminado	0	S/I	S/I	S/I	Restos óseos calcinados
411	Transparencia-Zacatecas, Transparencia-CNDH-Zacatecas	S/I	28/04/2011	Zacatecas	Zacatecas	Zacatecas	1	0	0	1	S/I	S/I	S/I	S/I
412	Transparencia-Zacatecas, Transparencia-CNDH-Zacatecas	S/I	14/05/2011	Río Grande, Zacatecas	Río Grande	Zacatecas	1	0	Indeterminado	0	S/I	S/I	S/I	Restos óseos varios
413	Transparencia-Zacatecas, Transparencia-CNDH-Zacatecas	S/I	04/07/2011	Predio Trojitás, Trancoso, Zacatecas	Trancoso	Zacatecas	1	0	Indeterminado	2	2	S/I	S/I	S/I
414	Transparencia-CNDH-Zacatecas	S/I	12/08/2011	Calera de Víctor Rosales, Zacatecas	Calera de Víctor Rosales	Zacatecas	2	0	Indeterminado	0	S/I	S/I	S/I	La Fiscalía omite esta fosa en una nueva solicitud
415	Transparencia-Zacatecas	S/I	15/08/2011	Predio Las Negritas, Carretera Río Frio, Calera de Rosales, Zacatecas	Calera de Víctor Rosales	Zacatecas	16	0	Indeterminado	0	S/I	S/I	S/I	Exhumaron varios restos óseos, esqueletizados y calcinados.
416	Prensa	Citan fuentes oficiales de la cantidad de fosas y restos. Un acusado fue el director de Seguridad de El Plateado, Joaquín Amaro, y seis policías	28/09/2011	Predio Las Negritas, Carretera Río Frio, Calera de Rosales, Zacatecas	Calera de Víctor Rosales	Zacatecas	1	39	40000	0	S/I	S/I	S/I	El dato de los identificados es oficial. Es el caso de 10 cazadores de Guanajuato desaparecidos por policías. Encontraron 12 tambo con ceniza, ropa y zapatos incluso de niños
417	Transparencia-Zacatecas, Transparencia-CNDH-Zacatecas, Prensa	S/I	24/10/2011	Ejido Plan de Pradillo, Comunidad El Pradillo I, Fresnillo	Fresnillo	Zacatecas	1	3	0	0	3	0	0	La nota es todo un caso del rescate de los restos y el tipo de fosa

No.	Fuente	Anotación I	Fecha	Dirección	Municipio	Estado	Fosas	Cuerpos, cráneos	Restos, fragmentos	Osamentas	H	M	Sexo sin identificar	Anotación II
418	Transparencia-PF	S/I	21/12/2011	S/I	Fresnillo	Zacatecas	1	0	1	0	S/I	S/I	S/I	S/I
419	Transparencia-Zacatecas, Transparencia-CNDH-Zacatecas	S/I	26/12/2011	Predio Las Plazitas, Ejido de Villanueva, municipio de Villanueva, Zacatecas	Villanueva	Zacatecas	1	1	0	0	1	0	1	Villanueva es un municipio que vive de la agricultura y la ganadería, tiene muchos cuerpos de agua dulce. Según el INEGI, tenía una población de 28.760 en 2005 pero en 2010 eran menos de 13.000, ¿qué pasó con la mitad de la población en solo 5 años?
420	CNDH-Prensa-BC	S/I	14/03/2012	Colonia Rinconada de Otay, delegación Centenario	Tijuana	Baja California	1	2	0	0	1	1	0	
421	Transparencia-CNDH-BCS	S/I	04/01/2012	Calle Paralelo 28, Lote número 7, Manzana 511, colonia 8 de octubre, Primera Sección, La Paz	La Paz	Baja California Sur	1	1	0	0	0	1	0	S/I
422	CNDH-Prensa-Chiapas	S/I	26/11/2012	Ejido Las Flores	Comitán	Chiapas	1	1	0	0	1	0	0	S/I
423	Transparencia-Chihuahua	S/I	15/01/2012	Cocachi, seccional de Tomochi.	Práxedes G. Guerrero	Chihuahua	1	0	0	4	4	0	0	S/I
424	CNDH-Prensa	Falta dirección específica	21/02/2012	Interior de una cueva en Napuchi	Guachochi	Chihuahua	1	1	0	0	S/I	S/I	S/I	S/I
425	Transparencia-Chihuahua, Prensa	Una de las víctimas era un agente de la policía de Balleza	26/03/2012	Localidad de Roqueguerachi (o Rawiwerachi) en la seccional Norogachi, en la Sierra Tarahumara	Guachochi	Chihuahua	2	3	0	0	2	1	0	Uno de los exhumados era un agente de la policía municipal del municipio de Balleza
426	Transparencia-Chihuahua	S/I	06/04/2012	Altos de Metatitos, KM. 115.	Balleza	Chihuahua	1	1	0	0	1	0	0	S/I
427	Transparencia-Chihuahua	S/I	15/04/2012	Brecha en el poblado El Millón.	Ciudad Juárez	Chihuahua	1	0	0	3	3	0	0	S/I
428	Transparencia-Chihuahua	S/I	18/04/2012	Ascensión	Ascensión	Chihuahua	1	0	0	1	1	0	0	S/I
429	Transparencia-Chihuahua	S/I	30/04/2012	Arroyo El Alamo, aprox a 10 KM de la comunidad de Falomir.	Aldama	Chihuahua	1	1	0	0	1	0	0	S/I
430	Transparencia-Chihuahua	S/I	01/05/2012	Brecha	Ascensión	Chihuahua	1	1	0	0	1	0	0	S/I
431	Transparencia-Chihuahua	S/I	03/05/2012	Calle Potrillos, Col. Ampliación Felipe Angeles.	Ciudad Juárez	Chihuahua	1	1	0	0	1	0	0	cadáver
432	Transparencia-Chihuahua-CNDH Prensa	S/I	13/05/2012	Cruce de las calles Nuevo León y Tehuacán, en la colonia Granjas Polo Gamboa	Ciudad Juárez	Chihuahua	1	1	0	0	1	0	0	S/I
433	Transparencia-Chihuahua	S/I	14/05/2012	Carretera Valle de Allende a Villa Coronado en el Rancho las Palmas, Kilómetro 20. Población Valle de Allende.	Allende	Chihuahua	1	1	0	0	1	0	0	S/I
434	Transparencia-Chihuahua	S/I	16/06/2012	KM. 14 + 200, Carretera Madera a Año de Hidalgo.	Madera	Chihuahua	1	1	0	3	4	0	0	1 cadáver, 3 restos óseos
435	Transparencia-Chihuahua	S/I	20/06/2012	Rancho Malpais.	Temósachic	Chihuahua	1	0	0	2	2	0	0	S/I
436	Transparencia-Chihuahua	S/I	03/07/2012	Mesa de Cicochi, Laguna de Aboreachi.	Guachochi	Chihuahua	1	3	0	0	3	0	0	S/I

No.	Fuente	Anotación I	Fecha	Dirección	Municipio	Estado	Fosas	Cuerpos, cráneos	Restos, fragmentos	Osamentas	H	M	Sexo sin identificar	Anotación II
437	Transparencia-Chihuahua	S/I	17/07/2012	Lote baldío, calle Kennedy y Periférico Francisco R. Almada. Col. Villa Juárez.	Chihuahua	Chihuahua	1	1	0	0	1	0	0	S/I
438	Transparencia-Chihuahua	S/I	09/08/2012	Complejo turístico El Viejo Pescador	Camargo	Chihuahua	1	0	0	3	3	0	0	S/I
439	Transparencia-Chihuahua	S/I	11/08/2012	Calle Rivera de los Bordes y Riveras de los Manantiales, Col. Riveras del Bravo.	Ciudad Juárez	Chihuahua	1	0	0	2	1	1	0	S/I
440	CNDH-Prensa	S/I	14/08/2012	Zona de Los Filtros	San Francisco de Conchos	Chihuahua	3	7	0	0	S/I	S/I	S/I	S/I
441	Transparencia-Chihuahua	S/I	25/08/2012	Basurero de Cieneguita de Trejo, en el poblado de Temochi	Guerrero	Chihuahua	1	1	0	4	5	0	0	S/I
442	CNDH-Prensa	S/I	27/08/2012	Una casa del poblado Doctor Portirio Parra	Guadalupe	Chihuahua	1	1	0	0	S/I	S/I	S/I	S/I
443	CNDH-Prensa	S/I	27/08/2012	Km. 16 del camino de Temochi a Cocachi.	Práxedes G. Guerrero	Chihuahua	1	3	0	0	S/I	S/I	S/I	S/I
444	Transparencia-Chihuahua	S/I	28/08/2012	Camino que conduce a la localidad de Torreón.	Delicias	Chihuahua	1	1	0	0	1	0	0	S/I
445	Transparencia-Chihuahua	S/I	07/11/2012	Pilares, Ejido de Norogachi.	Guachochi	Chihuahua	1	0	0	1	1	0	0	S/I
446	Transparencia-Chihuahua	S/I	22/11/2012	La Colorada, Ejido Jesús Carranza	Ciudad Juárez	Chihuahua	1	1	0	2	3	0	0	2 restos óseos y 1 cadáver. La fiscalía reporta solo 2 fosas, una con 17 cuerpos y otra con 3
447	Transparencia-Chihuahua	S/I	23/11/2012	La Colorada, Ejido Jesús Carranza	Ciudad Juárez	Chihuahua	1	5	0	12	17	0	0	12 restos óseos y 5 cadáveres
448	Transparencia-Chihuahua	S/I	Mayo - 2012	Falta la dirección específica.	Ciudad Juárez	Chihuahua	1	1	0	0	1	0	0	cadáver
449	Transparencia-Coahuila-CNDH	S/I	23/03/2012	Bodegas abandonadas sin techo, junto al canal de riego hacia el poniente, entre los terrenos de los ejidos San Francisco y San Ignacio, a 3.5 km de la carretera Torreón-San Pedro, en San Pedro	San Pedro de las Colonias	Coahuila	1	0	Indeterminado	Indeterminado	Indeterminado	Indeterminado	Indeterminado	S/I
450	Transparencia-PF	S/I	01/05/2012	Respuesta impugnada para obtener la dirección.	Arteaga	Coahuila	1	0	3	0	S/I	S/I	S/I	S/I
451	Transparencia CNDH-Coahuila	S/I	28/08/2012	Predio Miramontes en el barrio 22, Palau, Coahuila, dueño Antonio Miramontes	Múzquiz	Coahuila	1	0	1	0	1	0	0	S/I
452	Transparencia-Coahuila-CNDH	La fiscalía no entregó a la CNDH la dirección concreta.	30/12/2012	La fiscalía no entregó a la CNDH la dirección concreta.	San Buenaventura	Coahuila	1	0	4	0	S/I	S/I	S/I	S/I
453	Transparencia-CNDH-Colima	S/I	15/04/2012	Predio denominado Las Moras, Km 5, carretera Armería-Coalatilla	Armería	Colima	1	0	3	0	3	0	0	S/I
454	Transparencia-CNDH-Colima	S/I	23/04/2012	Predio de propiedad privada, a 1 km de una limonera, del lado derecho. Colonia Antonio Salazar, Tecoman	Tecoman	Colima	1	0	2	0	1	1	0	S/I
455	Transparencia-CNDH-Colima	S/I	23/10/2012	Por la brecha conocida como Rancho ¿Candado? (Ilegible). A 2 km de la autopista Manzanillo-Colima sobre el callejón del mismo nombre, en el ejido Independencia, Tecoman	Tecoman	Colima	1	0	1	0	1	0	0	S/I

No.	Fuente	Anotación I	Fecha	Dirección	Municipio	Estado	Fosas	Cuerpos, cráneos	Restos, fragmentos	Osamentas	H	M	Sexo sin identificar	Anotación II
456	Transparencia-CNDH-Colima	S/I	23/10/2012	Por la vía del ferrocarril, en la colonia Antonio Salazar, del lado norte, llegando a una quebradora de piedra, a unos 1600 metros. Tecoman	Tecomán	Colima	1	0	2	0	2	0	0	S/I
457	Transparencia-CNDH-Colima	S/I	05/11/2012	Predio particular a 4 km hacia adentro de una brecha de la carretera de cuota de Armeria-Tecoman	Tecomán	Colima	1	0	2	0	0	0	2	
458	Transparencia-CNDH-Colima	S/I	08/11/2012	Predio rústico ubicado en el km 1.5 carretera Armeria-Coatlilla, a la altura de la ladrillera de los ríos, del ejido El Campanario	Armeria	Colima	1	0	1	0	1	0	0	
459	Transparencia-CNDH-Colima	S/I	08/11/2012	Predio rústico propiedad privada en el km 46.5 que tiene acceso mediante una brecha que conduce al Ejido Independencia hacia el sur. Armeria	Armeria	Colima	1	0	2	0	2	0	0	
460	Transparencia-CNDH-Colima	S/I	09/11/2012	Rancho el Cahuite en una plananera, por la becha conocida como Camino de Amela, Tecoman	Tecomán	Colima	1	0	3	0	3	0	0	
461	Transparencia CNDH-Durango	S/I	03/01/2012	Municipio de Súchil	Súchil	Durango	1	3	0	0	0	0	3	S/I
462	Transparencia-PF	S/I	13/06/2012	Municipio de Durango	Durango	Durango	1	0	1	0	S/I	S/I	S/I	S/I
463	Transparencia-Durango	S/I	28/06/2012	Cañón del Cerro de las Noas, Ciudad Lerdo, Durango	Lerdo	Durango	1	6	Indeterminado	0	6	0	0	Durango en otra respuesta había respondido que 4 cuerpos, dos mujeres y dos hombres; luego volvió decir que 6 hombres.
464	Transparencia-Durango	S/I	09/09/2012	Calle Sauces 100, Colonia 15 de Mayo, por la carretera libre Durango-Mazatlán, municipio de Durango	Durango	Durango	1	9	Indeterminado	0	9	0	0	En diversas otras solicitudes no había dado cuenta de esta fosa la fiscalía
465	Transparencia CNDH-Durango	S/I	11/12/2012	Coahuila 607, entre Chiapas y Nayarit, colonia Morga, camino libre Durango-Mazatlán, Durango	Durango	Durango	1	12	0	0	12	0	0	Info contradictoria de la fiscalía: en la solicitud 00632318 dice identermanido género y edad, en otra anterior dice hombres y edades
466	CNDH-Prensa-Edomex	S/I	27/07/2012	Paraje El Nido, en San Juan Yautepec	Huxquilucan	Estado de México	1	9	0	0	0	0	9	S/I
467	CNDH-Prensa-Edomex	S/I	31/07/2012	Paraje Atzacualoya, Ejido de San Juan, cerca del rancho La Negra	Tlalmanalco	Estado de México	1	2	0	0	0	0	2	S/I
468	CNDH-Prensa-Edomex	S/I	03/10/2012	Periférico Oriente, en los límites de Tlalnepantla y Ecatepec	Tlalnepantla	Estado de México	1	3	0	0	0	0	3	S/I
469	Prensa	S/I	25/01/2012	Comunicad de San José de Uluapan	Salamanca	Guanajuato	3	0	Indeterminado	0	S/I	S/I	S/I	S/I
470	Prensa	Exhumado militar y familia	18/01/2012	Localidad de Tierra Colorada, municipio de Juan R. Escudero, en la región centro de la entidad	Juan R. Escudero	Guerrero	1	4	0	0	3	1	0	Exhumados un profesor, un soldado, su esposa y su hijo: fuente PGJE
471	Prensa	S/I	03/03/2012	Calle Benito Juárez de la Colonia Morelos	Acapulco de Juárez	Guerrero	1	5	0	0	S/I			Participaron peritos de la Procu local y policías federales
472	Transparencia-PF	LA PF dice que no sabe la dirección ni qué ministerio investiga esta fosa.	06/03/2012	S/I	Acapulco de Juárez	Guerrero	1	0	1	0	S/I	S/I	S/I	S/I
473	Prensa	S/I	18/03/2012	Calle San Felipe de Jesús, colonia Mexicapán, en Teloapan	Teloapan	Guerrero								
474	Prensa	S/I	28/03/2012	Paraje en la parte alta de la colonia La Mica, cerca del poblado La Venta	Acapulco de Juárez	Guerrero	1	2	0	1	S/I			Participaron militares, Policía Federal, Estatal y Ministerial en las exhumaciones.

No.	Fuente	Anotación I	Fecha	Dirección	Municipio	Estado	Fosas	Cuerpos, cráneos	Restos, fragmentos	Osamentas	H	M	Sexo sin identificar	Anotación II
475	Transparencia CNDH-Guerrero	S/I	06/08/2012	Colonia Nueva Revolución Calle Flavio Rivero,	Acapulco de Juárez	Guerrero	1	0	1	0	0	0	1	
476	Transparencia CNDH-Guerrero, Transparencia PF	S/I	11/09/2012	Ampliación Icacos, en el punto conocido como Piedra de Chivo, cerca de la cascada del agua. Acapulco	Acapulco de Juárez	Guerrero	1	35	0	0	21	7	7	La PF señala 35 cuerpos y la fiscalía 33, pero quien hizo las exhumaciones fue la PF
477	Transparencia CNDH-Guerrero	S/I	10/10/2012	A 3 km al norte de la comunidad Ocotitlán, en Zitlala	Zitlala de Independencia	Guerrero	1	0	2	0	2	0	0	
478	Prensa	Era profesor	11/10/2012	Colonia Jardín Pueblo, a las faldas del Cerro Grande, en Iguala		Guerrero	1	1	0	0	1	0	0	Era un profesor jubilado, al parecer ya era devorado por animales
479	Transparencia CNDH-Guerrero	S/I	30/10/2012	Calle 16 de Septiembre, colonia Las Torres	Acapulco de Juárez	Guerrero	1	1	0	0	1	0	0	Guerrero reporta que un cuerpo está identificado pero no logra tener una edad coherente con la persona de este caso.
480	Prensa	S/I	19/11/2012	Vereda conocida como Las Tabiqueras, a las afueras del en las afueras de la cabecera municipal de Zumpango del Río	Eduardo Neri	Guerrero	1	10	0	0	10	0	0	Nueve eran de Chilpancingo y uno de la localidad de Coacoyulillo.
481	SEMAR, Prensa	S/I	28/11/2012	Colonia Santa Cecilia, parte alta de Acapulco, área de difícil acceso colindante con el parque nacional El Veladero, cerca de la comunidad de Pueblo Nuevo.	Acapulco de Juárez	Guerrero	8	8	0	0	4	2	2	Desalojaron a más de 300 alumnos del TM, Colegio de Bachilleres 7 de la UAG, cerca de donde las fosas, mientras exhumaban los cuerpos. SEMAR reporta 1 cuerpo en 4 fosas, la fiscalía local y la federal no dan cuenta de estas fosas.
482	Transparencia CNDH-Guerrero	S/I	12/12/2012	Km 77+400 de la carretera Chilpancingo-Acapulco, tramo Xolapa-El Playón, Acapulco	Acapulco de Juárez	Guerrero	1	0	1	0	S/I	S/I	S/I	
483	Prensa	S/I	25/12/2012	La Joya, al norte de la ciudad de Iguala, cerca de las colonias Loma del Zapatero, 27 de Septiembre y Los Cascalotes.	Iguala de Independencia	Guerrero	3	4	0	0	3	1	0	Eran tres fosas juntas. Al parece los animales quisieron sacarlos de la fosa para comerlos
484	CNDH-Prensa-Hidalgo	S/I	10/03/2012	Comunidad El Arenalito, en los Remedios	Ixmiquilpan	Hidalgo	1	1	0	0	0	0	0	
485	CNDH-Prensa-Hidalgo	S/I	10/07/2012	Rancho llamado La Quitita de la comunidad de Ocoatepec	Almoloya	Hidalgo	1	1	0	0	0			
486	Transparencia-Jalisco	S/I	17/01/2012	Potrero El Gengibre, San Sebastián del Oeste	San Sebastián del Oeste	Jalisco	1	4	0	0	4	0	0	S/I
487	Transparencia-Jalisco	S/I	27/01/2012	Se desconoce ubicación exacta-Ejutla	Ejutla	Jalisco	3	7	0	0	6	0	3	S/I
488	Transparencia-Jalisco	S/I	22/02/2012	Oblatos, Guadalajara	Guadalajara	Jalisco	1	1	0	0	1	0	0	S/I
489	Transparencia-Jalisco	S/I	25/02/2012	La curva carretera Lagos de Moreno-León	Lagos de Moreno	Jalisco	1	2	0	0	1	1	0	S/I
490	Transparencia-Jalisco	S/I	27/02/2012	Ejido denominado La Cebolla, San Martín de Bolaños	San Martín de Bolaños	Jalisco	2	3	0	0	3	0	0	S/I
491	Transparencia-Jalisco	S/I	05/03/2012	Predio El Planecito, Ayutla	Ayutla	Jalisco	1	2	0	0	2	0	0	S/I
492	Transparencia-Jalisco	S/I	19/03/2012	Predio denominado La Calavera, Tecalitlán	Tecalitlán	Jalisco	1	1	0	0	1	0	1	S/I
493	Transparencia-Jalisco	S/I	21/06/2012	Potrero El Gengibre, San Sebastián del Oeste	San Sebastián del Oeste	Jalisco	3	3	0	0	3	0	0	S/I

No.	Fuente	Anotación I	Fecha	Dirección	Municipio	Estado	Fosas	Cuerpos, cráneos	Restos, fragmentos	Osamentas	H	M	Sexo sin identificar	Anotación II
494	Transparencia-Jalisco	S/I	29/06/2012	Se desconoce ubicación exacta-Ejutla	Ejutla	Jalisco	5	6	0	0	3	0	0	S/I
495	Transparencia-Jalisco	S/I	24/07/2012	El Reparito y Los Arrayanes, San Sebastián del Oeste	San Sebastián del Oeste	Jalisco	5	5	0	0	5	0	0	S/I
496	Transparencia-Jalisco	S/I	31/10/2012	Ejido El Chilacayote, Ayutla	Ayutla	Jalisco	1	1	0	0	1	0	0	S/I
497	Transparencia-Jalisco	S/I	06/11/2012	Sembradio se desconoce ubicación exacta, Lagos de Moreno	Lagos de Moreno	Jalisco	1	1	0	0	0	1	0	S/I
498	Transparencia-PF	S/I	22/02/2012	S/I	Aporo	Michoacán	1	0	1	0	S/I	S/I	S/I	S/I
499	Transparencia-Michoacán	S/I	08/03/2012	Brecha Conocida como Mina de Tubo, Tenencia de la Mira, Lázaro Cárdenas	Lázaro Cárdenas	Michoacán	1	0	0	1	1	0	0	S/I
500	Transparencia-Nuevo León	S/I	07/01/2012	Lote baldío a 50 metros al sur de Avenida Luis Donaldo Colosio KM 4.2, junto a empresa Industrias Islas, frente a Praderas	Santa Catarina	Nuevo León	1	3	0	0	3	0	0	S/I
501	Transparencia-Nuevo León	S/I	11/01/2012	Carretera a Lucio Blanco Km. 5.5, Linares, NL. Km. 5.5 de la carretera a Linares a Lucio Blanco a 300 mts al poniente	Linares	Nuevo León	1	0	0	1	0	0	1	S/I
502	Transparencia-Nuevo León	S/I	14/01/2012	Carretera San Mateo Km 12, Ejido La Lobita, Juárez	Juárez	Nuevo León	1	0	0	1	0	0	1	S/I
503	Transparencia-Nuevo León	S/I	21/01/2012	Cerralvo, Nuevo León, PASO A PIEZA 11-201	Cerralvo	Nuevo León	1	0	0	1	0	0	1	S/I
504	Transparencia-Nuevo León	S/I	21/01/2012	CARRETERA JUAREZ-SANTIAGO ALTURA DE LA QUINTA MARIA ELISA	Santiago	Nuevo León	1	0	0	1	0	0	1	S/I
505	Transparencia-Nuevo León	S/I	22/01/2012	Cerralvo, Nuevo León	Cerralvo	Nuevo León	1	0	0	1	1	0	0	S/I
506	Transparencia-Nuevo León	S/I	23/01/2012	Cerralvo, Nuevo León	Cerralvo	Nuevo León	1	0	0	1	0	0	1	S/I
507	Transparencia-Nuevo León	S/I	01/02/2012	Rancho El General, Cerralvo, Nuevo León	Cerralvo	Nuevo León	1	0	0	1	0	1	0	S/I
508	Transparencia-Nuevo León	S/I	06/02/2012	Carretera Monterrey - Nuevo Laredo Km. 49	Vallecillo	Nuevo León	1	0	0	4	2	2	0	S/I
509	Transparencia-Nuevo León	S/I	05/03/2012	Rancho Soledad Km 61 Carr. Terán-China, General Terán, Nuevo León.	General Terán	Nuevo León	1	0	0	1	0	0	1	S/I
510	Transparencia-Nuevo León	S/I	06/03/2012	70 metros al poniente del Centro de Capacitación San Roque, Comunidad de Santa Ana, Juárez, Nuevo León	Benito Juárez	Nuevo León	1	15	0	0	14	1	0	S/I
511	Transparencia-Nuevo León	S/I	06/03/2012	COMUNIDAD SANTA ANA	Dr. Arroyo	Nuevo León	1	15	0	0	10	1	4	S/I
512	Transparencia-Nuevo León	S/I	07/05/2012	Carretera Castillo-La Boca a la altura del lugar conocido como hacienda San Rafael, Cadereyta Jimenez, Nuevo León	Cadereyta Jiménez	Nuevo León	1	0	0	2	0	0	1	S/I

No.	Fuente	Anotación I	Fecha	Dirección	Municipio	Estado	Fosas	Cuerpos, cráneos	Restos, fragmentos	Osamentas	H	M	Sexo sin identificar	Anotación II
513	Transparencia-Nuevo León	S/I	09/05/2012	Hacienda el sur carretera Cadereyta Allende a un km aprox. sobre brecha de terracería posterior San Lorenzo, Cadereyta Jiménez	Cadereyta Jiménez	Nuevo León	1	0	0	1	0	0	1	S/I
514	Transparencia-Nuevo León	S/I	10/05/2012	Hacienda el sur carretera Cadereyta Allende a un km aprox. sobre brecha de terracería posterior San Lorenzo, Cadereyta Jiménez	Cadereyta Jiménez	Nuevo León	1	0	0	1	0	0	1	S/I
515	Transparencia-Nuevo León	S/I	18/05/2012	Brecha Alianza Real a 800 metros al norte Cruz con sendero divisorio, Col. Buena Vista	El Carmen	Nuevo León	1	1	0	0	1	0	0	S/I
516	Transparencia-Nuevo León	S/I	18/05/2012	Km 12 Carretera China a Mendez, Tamaulipas, dentro del camino al Grullo km 11, Rancho La Gloria, China, Nuevo León	China	Nuevo León	1	0	0	6	3	0	3	S/I
517	Transparencia-Nuevo León	S/I	08/06/2012	CARRETERA FEDERAL 57, MATEHUALA-MONTERREY 57. KM 54. LIMITES DE SANTA ANA CON LOS MEDINA, DR. ARROYO, NUEVO LEON	Dr. Arroyo	Nuevo León	1	0	0	1	0	0	1	S/I
518	Transparencia-Nuevo León	S/I	08/06/2012	Interior de rancho El Diez y Rancho El Cazador, rumbo a la comunidad La Barreta, Linares, N.L.	Linares	Nuevo León	1	0	0	7	1	0	6	S/I
519	Transparencia-Nuevo León	S/I	23/06/2012	LIMITE DE LOS MUNICIPIOS MONTERREY Y GARCIA, FRACCIONAMIENTO SAN PATRICIO A 1 KM AL ORIENTE DE LA AVENIDA PASEO DE LOS LEONES	García	Nuevo León	1	1	0	0	1	0	0	S/I
520	Transparencia-Nuevo León	S/I	28/07/2012	Rancho abandonado ubicado a 5.5 al pte de carretera a Sabinas Hidalgo.	Sabinas Hidalgo	Nuevo León	1	0	0	14	6	0	8	S/I
521	Transparencia-Nuevo León	S/I	18/08/2012	LUIS DONALDO COLOSIÓ KM. 8	Santa Catarina	Nuevo León	1	1	0	0	1	0	0	S/I
522	Transparencia-Nuevo León	S/I	24/08/2012	CAMINO ESCOMBRERA LA MORENITA CARRETERA A VILLA DE GARCIA FRACCIONAMIENTO INDUSTRIAL EL OBISPO	Santa Catarina	Nuevo León	1	1	0	0	0	1	0	S/I
523	Transparencia-Nuevo León	S/I	28/08/2012	Rancho El Sifón a la altura de km 12.5 a 2km de la carretera La 10, Anáhuac, Nuevo León	Anáhuac	Nuevo León	1	0	0	1	0	0	1	S/I
524	Transparencia-Nuevo León	S/I	30/08/2012	Camino a horcones, Lampazos, N.L.	Lampazos	Nuevo León	1	0	0	1	0	0	1	S/I
525	Transparencia-Nuevo León	S/I	06/09/2012	Ejido Las Abejas, ubicado al nororiente de la carretera Monterrey-Colombia. A la altura del Km. 33, con dirección al oriente y siguiendo por el camino de terracería por aprox. 3 km. (Rancho casa de los lagartos)	Salinas Victoria	Nuevo León	Indeterminado	0	0	14	11	0	3	S/I
526	Transparencia-Nuevo León	S/I	11/09/2012	LOTE 14, MANZANA 6 COLONIA 2 DE OCTUBRE	Monterrey	Nuevo León	1	1	0	0	0	0	1	S/I
527	Transparencia-Nuevo León	S/I	28/09/2012	La Huasteca, Santa Catarina. Camino ROMPEPICOS-NOGALES KM 4.5, a 4 kilómetros del Parque La Huasteca	Santa Catarina	Nuevo León	1	1	0	0	1	0	0	Esta fosa es un tubo de 60 cm de diámetro x 20 metros de profundidad, ahí metían a las víctimas. La prensa decía que eran al menos 10, pero oficialmente solo señalaron 1
528	Transparencia-Nuevo León	S/I	02/10/2012	La Huasteca, Santa Catarina. Camino ROMPEPICOS-NOGALES KM 4.5, a 4 kilómetros del Parque La Huasteca	Santa Catarina	Nuevo León	1	1	0	0	1	0	0	Esta fosa es un tubo de 60 cm de diámetro x 20 metros de profundidad, ahí metían a las víctimas. La prensa decía que eran al menos 10, pero oficialmente solo señalaron 1
529	Transparencia-Nuevo León	S/I	10/10/2012	Carr a Higueas conocida como Gral. Regules. En la brecha ubicada a 200 metros al norte de esa carretera que va de Marín-Higueas (coordenadas ubicadas en el mapa: 25 883094, -100 022262)	Marín	Nuevo León	1	0	0	1	0	0	1	S/I
530	Transparencia-Nuevo León	S/I	01/11/2012	A 300 MTS. AL NORTE AL CRUCE DE LA CARRETERA LOS CAVAZOS Y LA CALLE CARLOS VILLARREAL GONZALEZ Y A 41 MTS. AL PONIENTE DE LA CALLE CARLOS VILLAREAL GONZALEZ COMUNIDAD LA TINAJA	Santiago	Nuevo León	1	1	0	0	0	1	0	S/I
531	Transparencia-Nuevo León	S/I	02/11/2012	Camino Palo alto a altura de Col. Hacienda Escondida, Juárez NL.	Juárez, Nuevo León	Nuevo León	1	0	0	1	0	0	1	S/I

No.	Fuente	Anotación I	Fecha	Dirección	Municipio	Estado	Fosas	Cuerpos, cráneos	Restos, fragmentos	Osamentas	H	M	Sexo sin identificar	Anotación II
532	Transparencia-Nuevo León	S/I	21/11/2012	RANCHO SANTA MARTHA, EJIDO UNA DE GATO, Carretera a Ciudad Mier KM 79+200	Cerralvo	Nuevo León	1	1	0	0	1	0	0	Lo que dicen los diarios: los detenidos dijeron que quemaban a sus víctimas y las enterraban en zonas ejidales de Cerralvo
533	Transparencia-Nuevo León	S/I	21/11/2012	Carretera Nacional 85 Montemorelos-Linares, KM 181+900, a la altura del Puente Cabezones, Montemorelos, Nuevo León	Linares	Nuevo León	1	1	0	0	1	0	0	S/I
534	Transparencia-Oaxaca	S/I	05/02/2012	Rancho del Centro, Nueva Mojarra, San Juan Cotzocon, Mixe.	San Juan Cotzocon	Oaxaca	1	1	0	0	S/I	S/I	S/I	S/I
535	Transparencia-Oaxaca	S/I	21/04/2012	Paraje denominado "Guayabalito", colonia El Guayabal, San Pedro Ixtlauaca.	San Pedro Ixtlauaca	Oaxaca	1	1	0	0	S/I	S/I	S/I	S/I
536	Transparencia-Oaxaca	S/I	25/04/2012	Paraje denominado "La Joya", Santa María Atzompa.	Santa María Atzompa	Oaxaca	1	1	0	0	S/I	S/I	S/I	S/I
537	Prensa-CNDH-Puebla	S/I	27/01/2012	Calle 16 de septiembre, en Tzicatlacoyan, a 40 minutos de Tecali de Herrera	Tzicatlacoyan	Puebla	3	3	0	0	0	3	0	El crimen presuntamente lo cometió un chic de 17 que grabó con su celular
538	CNDH-Prensa-Quintana Roo	S/I	22/02/2012	La Unión	Othón P. Blanco	Quintana Roo	1	0	1	0	0	0	1	solo pudieron recolectar 50% de los huesos
539	Transparencia-QuintanaRoo, Prensa	S/I	27/02/2012	Calle Subteniente Lopez Mz. 134. Lote 22, colonia Solidaridad, Chetumal	Othón P. Blanco	Quintana Roo	1	3	0	0	0	3	0	Un asesino serial confesó los crímenes
540	Transparencia-CNDH-SLP	S/I	09/01/2012	En la localidad de Fracción Rivera, a espaldas del rancho La Esperanza, en una tapias abandonadas de lo que eran una granja porcina, a un costado del canal de aguas negras. Aproximadamente a un kilómetro del periférico oriente hacia adentro, entre el camino a San Pedro y el río Santiago.	Soledad de Graciano Sánchez	San Luis Potosí	2	2	0	0	2	0	0	Cuerpos desnudos, atados de pies y manos. Un cuerpo sin identificar tenía playera y pantalón corto
541	Transparencia-SLP	S/I	18/01/2012	Metlapa	Metlapa	San Luis Potosí	1	0	Indeterminado	0	0	0	0	S/I
542	Transparencia-SLP	S/I	22/01/2012	Libramiento Norte San Juanico, Maravillas	Maravillas	San Luis Potosí	1	0	1	0	0	0	0	S/I
543	Transparencia-SLP/Prensa	S/I	23/01/2012	Comunidad de Manzanillas, Cerritos. A pocos kilómetros de la cabecera municipal de Cerritos, muy cerca del rastro y mucho más cerca del relleno sanitario.	Cerritos	San Luis Potosí	1	6	Indeterminado	0	0	0	6	Seis cráneos y restos humanos. Es probable que los cuerpos sean de policías. La investigación la lleva la FGR. Usaron retroexcavadora, la fosa tenía metro y medio de profundidad.
544	Transparencia-CNDH-SLP	S/I	14/02/2012	Lote baldío en Camino Antiguo a Guanajuato, Colonia Puerta de Piedra	San Luis Potosí	San Luis Potosí	1	1	0	0	1	0	0	Dos bolsas de calidra, botes de cerveza Modelo, un rompevientos blanco, un pantalón gris
545	Transparencia-CNDH-SLP	S/I	26/02/2012	Terrenos de la presa Cañada del Lobo	San Luis Potosí	San Luis Potosí	1	1	0	1	1	0	0	Pantalón de mezclilla, camisa con franjas blancas y otra manga simulada
546	Prensa	S/I	29/02/2012	Calle Francisco Villa, esquina Prolongación Ignacio Zaragoza, Colonia División del Norte	Soledad de Graciano Sánchez	San Luis Potosí	1	1	0	0	0	0	0	el cadáver no tenía camisa, solo pantalón azul, podría tratarse de algún policía
547	Transparencia-CNDH-SLP	S/I	07/03/2012	Predio rustico a 85 metros del camino de terracería que conduce al ejido El Verde	Ciudad Valles	San Luis Potosí	1	2	0	0	2	0	0	Los hombres estaban semienterrados al final del camino de un huerto de naranjas, a unos 15 metros del lienzo charro. La tierra estaba removida y cubierta de cal,
548	Prensa	S/I	08/04/2012	Ejido Miguel Hidalgo, al fondo de un pozo que administra la Secretaría de Agricultura	Rioverde	San Luis Potosí	1	4	0	0	0	0	0	S/I
549	Transparencia-SLP	S/I	21/04/2012	Calle Ponciano Ariaga Nte. 4to. Plano Colonia Rivas Guilén, municipio Soledad de Graciano Sánchez	Soledad de Graciano Sánchez	San Luis Potosí	1	1	0	0	1	0	0	S/I
550	Transparencia-SLP	S/I	23/06/2012	El Pitayal, Ciudad Fernández	Ciudad Fernández	San Luis Potosí	1	1	0	0	0	0	1	Encontraron un cráneo

No.	Fuente	Anotación I	Fecha	Dirección	Municipio	Estado	Fosas	Cuerpos, cráneos	Restos, fragmentos	Osamentas	H	M	Sexo sin identificar	Anotación II
551	Transparencia-SLP	S/I	05/08/2012	Lugar conocido como La Cardona, anexo al Ejido 20 de noviembre. Sobre la carretera libre a Ceritos, pasando el Rancho La Virgen, aprox. pasando un kilómetro.	Ciudad Fernández	San Luis Potosí	3	1	2	0	0	0	1	Cráneo enredado en playera, teniz azul y blanco. Otro: casquillos 7.62. mm, pantalón mezclilla, bota tipo Romper. Otro: tronco superior y brazos momificados, chamarra azul. Había otra chamarra mezclilla, forro a cuadros, colores rojo, azul y rayas blancas
552	Transparencia-SLP	S/I	02/09/2012	Potrero El Chamizal Plazuela, Ríoverde	Ríoverde	San Luis Potosí	3	3	0	0	3	0	0	S/I
553	Transparencia-CNDH-SLP	S/I	06/09/2012	Finca en obra negra en Fracción Rivera, en la prolongación de la calle Melchor Ocampo	Soledad de Graciano Sánchez	San Luis Potosí	1	0	3	0	2	1	0	Cuerpos maniatados y con cinta canela en la cabeza. El cuerpo sin identificar tiene un tatuaje de cuatro estrellas en el brazo derecho
554	Transparencia-CNDH-SLP	S/I	24/09/2012	Interior de lugar deshabitado, en 2da Privada Jaime Sordo, esquina Prolongación Las Morenas, colonia Tercera Grande	San Luis Potosí	San Luis Potosí	1	1	0	0	1	0	0	S/I
555	Transparencia-SLP	S/I	02/11/2012	Tierra Nueva	Tierra Nueva	San Luis Potosí	1	0	0	1	0	0	1	S/I
556	Transparencia-CNDH-SLP	S/I	04/11/2012	Lugar conocido como El Potrero de la Guerra, ejido Diego Ruiz	Ríoverde	San Luis Potosí	1	1	0	0	1	0	0	S/I
557	Transparencia-CNDH-SLP	S/I	29/11/2012	La Pastora, municipio de Ríoverde	Ríoverde	San Luis Potosí	1	0	0	1	1	0	0	S/I
558	Transparencia-SLP	S/I	27/12/2012	FALTA LA DIRECCIÓN, VILLA DE REYES	Villa de Reyes	San Luis Potosí	1	0	0	1	0	0	1	S/I
559	Transparencia-Sinaloa	S/I	23/02/2012	A 500 metros de la carretera la 12, sindicatura de Costa Rica	Culiacán	Sinaloa	1	1	0	0	1	0	0	S/I
560	CNDH-Prensa-Sinaloa	S/I	27/02/2012	A 4 kilómetros al poniente del Ejido Chihuahuita, perteneciente a la Sindicatura de El Carrizo	Ahome	Sinaloa	2	3	0	0	2	1	0	
561	Transparencia-Sinaloa, CNDH-Prensa	S/I	29/02/2012	En un monte a 1 km del poblado El Mojolo	Culiacán	Sinaloa	1	2	0	0	2	0	0	S/I
562	Transparencia-Sinaloa	S/I	05/03/2012	A 2 km al suroeste del Playón	Angostura	Sinaloa	1	3	0	0	3	0	0	S/I
563	Transparencia-Sinaloa, CNDH-Prensa	S/I	13/03/2012	Predio Ejido 1 de Mayo	Ahome	Sinaloa	1	2	0	0	2	0	0	S/I
564	Transparencia-Sinaloa	S/I	21/03/2012	En un arroyo, a 600 metros del poblado Vinoramas	Culiacán	Sinaloa	1	1	0	0	1	0	0	Braulio Félix Beltrán, ex agente de la Policía Municipal
565	CNDH-Prensa-Sinaloa	S/I	26/03/2012	5 kilómetros al poniente del poblado Cobayme, perteneciente a la Villa de Ahome	Ahome	Sinaloa	1	1	0	0	0	0	0	
566	Transparencia-Sinaloa	S/I	25/04/2012	Predio La Palma, entre Canal Alto y dren Guaparime	Sinaloa de Leyva	Sinaloa	1	1	0	0	1	0	0	Estaba semienterrados, le salían solo los dedos de los pies :(
567	Transparencia-Sinaloa	S/I	26/04/2012	En un cerro que se ubica entre las comunidades de Buena Vista y Caitime	Salvador Alvarado	Sinaloa	1	2	9	9	1	0	1	S/I
568	Transparencia-Sinaloa	S/I	22/05/2012	Dren de desague localizado entre el poblado Abelardo L. Rodríguez y la comunidad Los Pinitos	Guasave	Sinaloa	1	1	0	0	1	0	0	S/I
569	Transparencia-Sinaloa	S/I	23/05/2012	Campo Agrícola Compean	Ahome	Sinaloa	1	1	0	0	1	0	0	Estaba semienterrados, le salían solo los dedos de los pies :(

San Andrés

No.	Fuente	Anotación I	Fecha	Dirección	Municipio	Estado	Fosas	Cuerpos, cráneos	Restos, fragmentos	Osamentas	H	M	Sexo sin identificar	Anotación II
570	Transparencia Sinaloa, Transparencia PF	S/I	30/05/2012	Granja acuícola llamada Fanuel, a las orillas del poblado de Culiacancito	Elota	Sinaloa	1	3	0	0	3	0	0	S/I
571	CNDH-Prensa-Sinaloa	S/I	26/06/2012	Comunidad El Naranjo	El Fuerte	Sinaloa	1	1	0	0	1	0	0	S/I
572	CNDH-Prensa-Sinaloa	S/I	28/06/2012	En parte serrana casi en los límites de Chihuahua	Choix	Sinaloa	2	6	0	0	0	0	0	S/I
573	Transparencia-Sinaloa	S/I	01/07/2012	Poblado Los Troncones, Sindicatura de Bacubirito	Sinaloa de Leyva	Sinaloa	1	1	0	0	1	0	0	S/I
574	CNDH-Prensa-Sinaloa	S/I	05/07/2012	A 4 kilómetros de la Isla de la Piedra	Mazatlán	Sinaloa	1	1	0	0	1	0	0	S/I
575	Transparencia-Sinaloa	S/I	26/09/2012	6 km al norte del ejido La Bolsa de Tosalibampo 1	Ahome	Sinaloa	1	1	0	0	1	0	0	Estaba semienterrados, le salían solo los dedos de los pies :(
576	Transparencia-Sinaloa	S/I	09/10/2012	En la playa del Tambor	Navolato	Sinaloa	1	3	0	0	1	2	0	S/I
577	Transparencia-Sinaloa	S/I	11/12/2012	Dren Carrizo, 3 km al poniente de la carretera México 15 tramo Mochis-Sonora, km 56 Villa Gustavo Diaz Ordaz	Ahome	Sinaloa	1	3	0	0	3	0	0	S/I
578	Transparencia-Sinaloa	S/I	28/12/2012	A las orillas del poblado de Miravalles, como a 2 km del poblado de Las Higueras	Mazatlán	Sinaloa	1	1	0	0	1	0	0	S/I
579	Transparencia-Sonora	S/I	18/01/2012	27 KM DE TESOPACO EN DIRECCION AL POBLADO DE MOVAS, SONORA, EN EL RANCHO EL CARRIZAL, MUNICIPIO DE TESOPACO, SONORA.	Ciudad Obregón	Sonora	1	0	0	1	1	0	0	S/I
580	Transparencia-PF	S/I	09/04/2012	S/I	Santa Ana	Sonora	1	0	1	0	S/I	S/I	S/I	S/I
581	Transparencia-PF	S/I	19/05/2012	S/I	Empalme	Sonora	1	0	3	0	S/I	S/I	S/I	S/I
582	CNDH-Prensa-Sonora	S/I	20/05/2012	Kilómetro 102, hacia el lado de la Playa del Cochórit	Empalme	Sonora	1	3	0	0	0	0	0	S/I
583	Transparencia-Sonora	S/I	19/06/2012	KILOMETRO 112+600 CARRETERA EMPALME-CD. OBREGON	Ciudad Obregón	Sonora	1	3	0	0	3	0	0	No hay mucho más información de los cuerpos porque en la respuesta de Transparencia dice que perdieron info después de un huracán en Guaymas.
584	Transparencia-Sonora	S/I	10/09/2012	KM 53+500 DE LA CARRETERA INTERNACIONAL NUMERO 15 MEXICO-NOGALES, TRAMO VICAM-ESTACION OROZ, A 50 MTS AL ORIENTE DE ESTA, SOBRE Y A AUN COSTADO DE LAS VIAS DEL FERROCARRIL.	Bacum	Sonora	1	0	0	1	0	0	1	S/I
585	CNDH-Prensa-Sonora	S/I	20/12/2012	Colonia Colosio	Nogales	Sonora	1	2	0	0	2	0	0	S/I
586	Prensa	S/I	28/04/2012	Rancho Miel y Leche, al margen del río Amatlán, a unos 3 kilómetros de la comunidad Tapijulapa	Tacotalpa	Tabasco	2	4	0	0	3	1	0	Tres eran hermanos, Samuel era su amigo. Eran indígenas de la etnia chol. La CEDH abrió una queja de oficio
587	Transparencia-Tamaulipas	Falta localidad exacta	10/01/2012	Zona Rural, municipio de Méndez	Méndez	Tamaulipas	1	1	0	0	0	0	1	S/I
588	Transparencia-Tamaulipas	S/I	19/01/2012	San Fernando.	San Fernando	Tamaulipas	1	1	0	0	0	0	1	S/I

San Andrés

No.	Fuente	Anotación I	Fecha	Dirección	Municipio	Estado	Fosas	Cuerpos, cráneos	Restos, fragmentos	Osamentas	H	M	Sexo sin identificar	Anotación II
589	SEMAR	S/I	21/01/2012	Falta dirección específica	Matamoros, Tamaulipas	Tamaulipas	9	12	S/I	S/I	S/I	S/I	S/I	DICE SEMAR QUE DIO AVISO A LA PROCURADURIA LOCAL, QUE SEMEFO HIZO LAS EXHUMACIONES Y QUE TB DIO AVISO A AMPFC
590	Transparencia-Tamaulipas, Transparencia-PF	S/I	04/02/2012	Kilómetro 215+900 de la Carretera 85 México-Laredo. Ejido Ojo Caliente. Tramo Victoria-Mante. Municipio de Victoria.	Victoria	Tamaulipas	1	5	0	0	3	2	0	S/I
591	Transparencia-Tamaulipas	S/I	05/02/2012	Brecha 14, a 700 metros al poniente, municipio de Río Bravo.	Río Bravo	Tamaulipas	1	0	0	0	0	0	1	S/I
592	Transparencia-Tamaulipas	S/I	11/02/2012	Frente a maquiladora, Los Guerra, Miguel Alemán.	Miguel Alemán	Tamaulipas	1	0	1	0	0	0	1	S/I
593	Transparencia-Tamaulipas	S/I	21/02/2012	Parcela del Ejido San Andrés, Municipio de Matamoros.	Matamoros, Tamaulipas	Tamaulipas	1	0	39	0	0	0	39	S/I
594	Transparencia-Tamaulipas	S/I	13/03/2012	Rancho La Coma, kilómetro 127, carretera San Luis Potosí-Matamoros. Tramo Juárez, municipio de Jiménez	Jiménez, Tamaulipas	Tamaulipas	3	8	0	0	5	0	3	S/I
595	Transparencia-Tamaulipas	S/I	16/03/2012	Rancho a un kilómetro de la maquiladora John Crane, municipio de San Fernando.	San Fernando	Tamaulipas	1	0	1	0	0	0	1	S/I
596	Transparencia-Tamaulipas	S/I	17/03/2012	San Fernando.	San Fernando	Tamaulipas	3	2	1	0	0	0	3	S/I
597	Transparencia-Tamaulipas	S/I	22/03/2012	El Choy, municipio de Llera.	Llera	Tamaulipas	1	2	0	0	2	0	0	S/I
598	Transparencia-Tamaulipas	S/I	26/03/2012	Ejido Plan de Ayala, a 1.5 km. de la carretera Victoria-Monterrey. Kilómetro 37. Municipio de Güemez.	Güemez	Tamaulipas	1	3	0	0	3	0	0	S/I
599	Transparencia-Tamaulipas	S/I	30/04/2012	Márgenes del Río Bravo, municipio de Mier.	Mier	Tamaulipas	1	0	1	0	1	0	0	S/I
600	Transparencia-Tamaulipas	S/I	01/05/2012	Rancho a la altura del Km. 7 de la carretera que va del Poblado Los Guerra al Rancho El Nogalito. Entre Miguel Alemán y Los Guerra. Municipio de Reynosa	Reynosa	Tamaulipas	1	7	0	0	4	3	0	S/I
601	Transparencia-Tamaulipas	S/I	13/05/2012	Entre el poblado Los Guerra y Alemán, Km. 4.5, municipio Miguel Alemán.	Miguel Alemán	Tamaulipas	1	0	2	0	2	0	0	S/I
602	Transparencia-Tamaulipas	S/I	21/05/2012	Ejido Villa Cuauhtémoc, municipio de Altamira, sobre el camino de tercer orden, cercano al rancho El Serrano y del campo experimental.	Altamira	Tamaulipas	1	2	0	0	0	0	2	S/I
603	Transparencia-Tamaulipas	S/I	13/07/2012	Ejido Pedro Ochoa, inmediaciones del Ejido Cristóbal Colón, municipio de Río Bravo.	Río Bravo	Tamaulipas	2	0	2	0	0	0	2	S/I
604	Transparencia-Tamaulipas	S/I	27/07/2012	Ejido Santa Clara, municipio de Victoria.	Victoria	Tamaulipas	1	1	0	0	0	1	0	Mexicana
605	Transparencia-Tamaulipas	S/I	07/08/2012	Al margen del río Corona, municipio de Güemez	Güemez	Tamaulipas	1	3	0	0	3	0	0	S/I
606	Transparencia-Tamaulipas	S/I	09/08/2012	Huertas del Ejido La Soledad, a un kilómetro al oriente. Km. 2.5 de la carretera La Soledad-San Carlos, municipio de Padilla.	Padilla	Tamaulipas	1	1	0	0	1	0	0	S/I
607	Transparencia-Tamaulipas	S/I	13/08/2012	Kilómetro 157+00 de la Carretera Federal 54, General Treviño, Ciudad Mier, municipio de Mier.	Mier	Tamaulipas	5	0	5	0	0	0	5	S/I

No.	Fuente	Anotación I	Fecha	Dirección	Municipio	Estado	Fosas	Cuerpos, cráneos	Restos, fragmentos	Osamentas	H	M	Sexo sin identificar	Anotación II
608	Transparencia-Tamaulipas	S/I	13/08/2012	Carretera a Méndez por la noventa, como a 13 kilómetros. Municipio de San Fernando.	San Fernando	Tamaulipas	1	2	0	0	0	0	2	S/I
609	Transparencia-Tamaulipas	S/I	14/08/2012	A 25 metros del río Purificación, Ejido El Progreso, Hidalgo.	Hidalgo	Tamaulipas	1	0	1	0	0	0	1	S/I
610	Transparencia-Tamaulipas	S/I	23/08/2012	Ejido el Refugio, falda de la sierra, municipio de Mante.	Mante	Tamaulipas	1	0	23	0	10	6	7	S/I
611	Transparencia-Tamaulipas, Prensa-CNDH-Tamaulipas, Transparencia CNDH-Tamaulipas	S/I	06/09/2012	Rancho Don Pepe, a la altura del Hotel Caracol, hacia el sur del camino de terracería hacia el Rancho Barretas. Carretera Xicotencatl-Calles, municipio de Xicotencatl.	Xicotencatl	Tamaulipas	2	1	35	0	11	2	23	Al menos 2 fosas, podrían ser más. Vecinos del lugar dijeron a Proceso que serían más de 60 cuerpos pero las autoridades solo dicen que 6
612	Transparencia-Tamaulipas	S/I	07/09/2012	Ejido el Sauzal, por el cauce del río Guayalejo, alejado de los lugares poblados. Depresión del terreno con caminamientos hasta llegar a un claro bajo los árboles. Referencia: carretera Xicotencatl-Calles, municipio de Xicotencatl.	Xicotencatl	Tamaulipas	3	1	2	0	0	1	2	El cadáver de la mujer es el único que tiene pruebas de ADN.
613	Transparencia-Tamaulipas	S/I	01/10/2012	Ejido La Laguna, brecha 15, municipio de Matamoros.	Matamoros, Tamaulipas	Tamaulipas	5	0	5	0	0	0	5	S/I
614	Transparencia-Tamaulipas	S/I	05/10/2012	Ejido 5 de Mayo, a 3 km. al norte del kilómetro 22 de la carretera Barretal-Padilla, municipio de Padilla.	Padilla	Tamaulipas	1	2	0	0	0	0	2	S/I
615	Transparencia-Tamaulipas	S/I	03/11/2012	Rancho San Gerardo, municipio de Gómez Farías	Gómez Farías, Tamaulipas	Tamaulipas	4	0	4	0	1	0	3	S/I
616	Transparencia-Tamaulipas	S/I	06/12/2012	Congregación San Juan. Km. 166 carretera Ciudad Victoria-Mante. Municipio de Llera.	Llera	Tamaulipas	1	0	2	0	2	0	0	S/I
617	Transparencia-Tamaulipas	S/I	07/12/2012	Ejido El Guayabo. Km. 150+400 de la Carretera Federal 85 Ciudad Victoria-Mante. Tramo Mante-Llera.	Llera	Tamaulipas	3	3	2	0	2	1	2	S/I
618	Transparencia-Tamaulipas	S/I	11/12/2012	Ejido Providencia y Naranjos, municipio de Altamira.	Altamira	Tamaulipas	2	0	2	0	0	0	2	S/I
619	Transparencia-Tamaulipas	S/I	16/12/2012	Predio de un Rancho denominado El Muerto, cerca de los márgenes del Río Bravo, municipio de Mier.	Mier	Tamaulipas	2	0	2	0	2	0	0	S/I
620	Transparencia-Tlaxcala	S/I	14/04/2012	Al Norte de la Carretera oriental Grajales	Cuapiaxtla	Tlaxcala	1	1	0	0	0	1	0	S/I
621	Transparencia-Tlaxcala	S/I	16/09/2012	Paraje San José Tetel, Tlaxcala, sobre carretera San José Tetel hacia el albergue La Malintzi	San José Tetel	Tlaxcala	1	1	0	0	0	1	0	S/I
622	Transparencia-Veracruz	S/I	19/01/2012	CAMINO A LA COMUNIDAD LAS CAZUELAS	Papantla	Veracruz	4	4	0	0	S/I	S/I	4	S/I
623	Transparencia-Veracruz	Al menos 4 policías municipales / Una mujer policía / Un detenido	08/02/2012	RANCHO SOTA DE ORO Y RANCHO LOS PINEDAS PARCELA RUMBO A LA CARRETERA A TEREFTALATOS, Chinameca	Acayucan	Veracruz	11	11	0	0	10	1	0	Ligado con el delincuente el Pollo H. Sería la primera fosa de los Z. Es relevante, dice Ignacio Carvajal.
624	Transparencia-Veracruz	S/I	09/02/2012	TEREFTALATOS, Chinameca	Chinameca	Veracruz	1	1	0	0	1	0	0	S/I
625	Transparencia-Veracruz	S/I	11/02/2012	PREDIO COCHINIAPAN, Ejido Jáltipan	Jáltipan de Morelos	Veracruz	1	1	0	0	0	1	0	S/I
626	Transparencia-Veracruz	S/I	05/03/2012	Terreno baldío en el ejido Colorado, Perote	Perote	Veracruz	3	5	0	0	S/I	S/I	5	S/I

No.	Fuente	Anotación I	Fecha	Dirección	Municipio	Estado	Fosas	Cuerpos, cráneos	Restos, fragmentos	Osamentas	H	M	Sexo sin identificar	Anotación II
627	Transparencia-Veracruz	S/I	13/04/2012	EX FACTORIA DE PEMEX, PUNTO CARDINAL AL NORTE, A SU LADO DERECHO CON 8.9 MTS., DE BARDA PERIMETRAL, AL NORTE 6.9 MTS., Y LA BARDA DEL LADO OESTE A 18.50 MTS., Campo Nuevo, Nanchital	Nanchital de Lázaro Cárdenas del Río	Veracruz	1	1	0	0	1	0	0	S/I
628	Transparencia-Veracruz	S/I	19/04/2012	TERRENO EJIDAL en Chinameca	Chinameca	Veracruz	1	1	0	0	1	0	0	S/I
629	Transparencia-CNDH-Veracruz	S/I	23/04/2012	Falta dirección específica	Alto Lucero	Veracruz	1	2	0	0	S/I	S/I	2	Fue remitida a la Fiscalía 7 para su integración en la fecha 27/03/2012
630	Transparencia-Veracruz	S/I	25/04/2012	Terreno rústico en Cuahuilán	Misantla	Veracruz	2	3	0	0	S/I	S/I	3	S/I
631	SEMAR	S/I	30/04/2012	Falta dirección específica EN VERACRUZ. SEMAR DICE QUE LE AVISO A AMPFC	Veracruz	Veracruz	3	1	S/I	S/I	S/I	S/I	1	DICE SEMAR QUE LE DIO AVISO A LA AMPFC
632	Transparencia-Veracruz	S/I	14/05/2012	RANCHO LOS PERICOS, Congregación Las Animas	Minatitlán	Veracruz	1	1	0	0	1	0	0	S/I
633	SEMAR	S/I	23/06/2012	Falta dirección específica EN VERACRUZ. SEMAR DICE QUE LE AVISO A AMPFC	Veracruz	Veracruz	2	5	S/I	S/I	S/I	S/I		S/I
634	Transparencia-Veracruz-PF	S/I	24/06/2012	EJIDO BAJADA DE LOS APOMPOS	Lerdo de Tejada	Veracruz	10	12	0	0	7	3	2	La PF reporta 12 cuerpos, Veracruz solo 5 pero dice que hay 7 H y 3 M, es info inconexa. Veracruz en otra petición la reporta como en Playa de Agua Dulce
635	Transparencia-Veracruz	S/I	26/06/2012	TRAMO CARRETERO A LA CONGREGACION DE ROMITA, A 200 MTS. DEL PUENTE, Congregación Oteapan	Minatitlán	Veracruz	1	1	0	0	1	0	0	S/I
636	Transparencia-Veracruz-PF	S/I	05/07/2012	TUXPAN, VER. LOCALIDAD ZAPOTAL SANTA CRUZ CALLE LUIS DONALDO COLOSIO, COL. EL MANANTIAL A LA PLAYA SOBRE LAS DUNAS	Tuxpan	Veracruz	1	1	0	0	0	1	0	S/I
637	Transparencia-Veracruz	S/I	14/08/2012	Falta dirección específica	Coatzacoalcos	Veracruz	3	0	0	3	1	2	0	S/I
638	Transparencia-CNDH-Veracruz	S/I	18/08/2012	PREDIO LA SOLEDAD, JUAN RODRIGUEZ CLARA	Juan Rodríguez Clara	Veracruz	1	1	0	0	1	0	0	S/I
639	Transparencia-CNDH-Veracruz	S/I	03/09/2012	Falta dirección específica	Isla	Veracruz	1	1	0	0	S/I	S/I	1	S/I
640	Transparencia-CNDH-Veracruz	S/I	04/09/2012	Falta dirección específica	Coatepec	Veracruz	1	6	0	0	S/I	S/I	6	S/I
641	Transparencia-Veracruz	S/I	08/11/2012	CARRETERA QUE CONDUCE AL PREDIO LOPEZ ARIAS	Uxpanapa	Veracruz	1	1	0	0	1	0	0	S/I
642	Transparencia-CNDH-Veracruz	S/I	28/11/2012	Falta dirección específica	Isla	Veracruz	1	1	0	0	S/I	S/I	1	S/I
643	Transparencia-Veracruz	S/I	10/12/2012	CAMINO EJIDO LA GLORIA EN AGUA DULCE, VER.	Agua Dulce	Veracruz	1	1	0	0	1	0	0	S/I
644	Transparencia-Zacatecas, Transparencia-CNDH-Zacatecas	S/I	05/03/2012	Pinos, Zacatecas	Pinos	Zacatecas	1	0	0	1	S/I	S/I	S/I	S/I

No.	Fuente	Anotación I	Fecha	Dirección	Municipio	Estado	Fosas	Cuerpos, cráneos	Restos, fragmentos	Osamentas	H	M	Sexo sin identificar	Anotación II
646	Transparencia-Zacatecas, CNDH-Zacatecas	S/I	12/03/2012	Villa González Ortega, Zacatecas	Villa González Ortega	Zacatecas	1	1	0	0	1	0	0	S/I
647	Transparencia-Zacatecas, CNDH-Zacatecas	S/I	28/04/2012	Miguel Auza, Zacatecas	Miguel Auza	Zacatecas	1	0	0	1	1	0	0	S/I
648	Transparencia-Zacatecas, CNDH-Zacatecas	S/I	24/05/2012	Rancho denominado La Providencia, Comunidad Tahona, municipio Pánfilo Natera, Zacatecas	Pánfilo Natera	Zacatecas	10	1	Indeterminado	0	1	0	0	En la fosa había un cadáver esquelizado y un número indeterminado de restos óseos esquelizados y calcinados.
649	Transparencia-Zacatecas, CNDH-Zacatecas	S/I	27/06/2012	Ranchería El Orito, Zacatecas	Zacatecas	Zacatecas	1	2	0	0	1	1	0	Es una zona entre cerros con casas a medio construir, en obra negra, desiguales, y casas abandonadas. Cerca de Mina El Edén y Mina El Azul
650	Transparencia-Zacatecas, CNDH-Zacatecas	S/I	09/08/2012	Rancho Las Culecas, municipio Enrique Estrada, Zacatecas	Enrique Estrada	Zacatecas	1	0	Indeterminado	0	S/I	S/I	S/I	Restos óseos calcinados. Hay seis habitantes en esta localidad, de acuerdo con el INEGI.
651	Transparencia-Zacatecas, CNDH-Zacatecas	S/I	03/11/2012	Comunidad México Nuevo, Fresnillo, Zacatecas	Fresnillo	Zacatecas	1	0	0	1	1	0	0	La fiscalía entregó en una solicitud el 3-Nov-12 como fecha de hallazgo, en una segunda solicitud el 5-Nov-12.
652	Prensa	Un comandante de la Policía Estatal Acreditable fue exhumado / Detención de militares por retener hombres.	07/12/2012	Rancho El Montecillo, a 1 km del centro de la Calera, en una antigua noria junto a los corrales, donde tenía los restos humanos	Calera de Víctor Rosales	Zacatecas	1	0	5	0	4	3	0	El policía que se encontraron entre las víctimas era Ormidio Aguilar Lara, comandante de pelotón en la Policía Estatal Acreditable. Se pidió por Transparencia info de esta fosa al MP local y federal y ninguno dio respuesta. ¿Quién investiga?
653	Prensa-CNDH-BC, Asociación Unidos por los desaparecidos	S/I	23/11/2013	Colonia Maclovio Rojas, municipio de Tijuana, donde vivió El Pozolero	Tijuana	Baja California	4	0	Fragmentos óseos	0	S/I	S/I	S/I	El Pozolero confesó que al menos 300 cuerpos fueron disueltos en sosa. Había un sistema de ductos y los cadáveres eran vertidos en tuberías de las dos edificaciones que permanecen de pie. De ahí, eran enviados a un depósito subterráneo de tres metros de profundidad, por otros tres de largo. La fosa estaba cubierta con concreto
654	Prensa-CNDH-BC, Asociación Unidos por los desaparecidos	Son varias búsquedas entre diciembre 2012 a abril de 2013	Abril-2013	Ejido Ojo de Agua, predio La Gallera, ex Ejido Maclovio Rojas, el Rancho Valle Bonito y Valle Redondo	Tijuana	Baja California	6	0	1800	0	0	0	0	Encontraron 1800 huesos, 800 piezas dentales, algunas en buen estado, 20 prótesis y 15 tornillos quirúrgicos, y restos orgánicos debajo de la fosa de concreto
655	Transparencia-CNDH-BCS	S/I	10/06/2013	Colonia Tabachines, cerca de un arroyo, La Paz	La Paz	Baja California Sur	1	7	0	0	5	2	0	S/I
656	Prensa	S/I	13/06/2013	Colonia Camino Real, La Paz	La Paz	Baja California Sur	3	7	0	0	5	2	0	Es un caso relacionado con Simón Guillermo Hernández Peña, llamado El Sepulturero, de 20.
657	Transparencia-CNDH-BCS	S/I	01/10/2013	Brecha en carretera Los Planes	La Paz	Baja California Sur	1	1	0	0	1	0	0	S/I
658	Transparencia-CNDH-BCS	S/I	30/10/2013	Km 149+900 tramo carretero Guerrero Negro-Santa Rosalía Calle Villa Gael 353 entre villa Nahomi y Villa Natalia, colonia Villas de Encanto, La Paz. CP. 23085	San Ignacio	Baja California Sur	1	1	0	0	0	0	1	No dice municipio, pero por el número de km sería San Ignacio
659	Transparencia-CNDH-BCS	S/I	19/12/2013		La Paz	Baja California Sur	1	2	0	0	1	1	0	S/I
660	Transparencia-Chihuahua-CNDH-Prensa	S/I	14/01/2013	En las calles Francisco Provencio y Av. Morelos	Guadalupe	Chihuahua	1	1	0	0	1	0	0	S/I
661	CNDH-Prensa	S/I	28/01/2013	Colonia Álvaro Obregón	Cuauhtémoc	Chihuahua	2	2	0	0	S/I	S/I	S/I	S/I
662	Transparencia-Chihuahua	S/I	15/02/2013	KM 19 Racha Aidama, aproximadamente a 20 metros de distancia de un arroyo.	Riva Palacio	Chihuahua	1	1	0	0	1	0	0	S/I
663	Transparencia-Chihuahua	S/I	15/02/2013	KM 19 Racha Aidama, aproximadamente a 20 metros de distancia de un arroyo.	Riva Palacio	Chihuahua	1	1	0	0	1	0	0	S/I
664	Transparencia-Chihuahua	S/I	15/02/2013	KM 19 Racha Aidama, aproximadamente a 20 metros de distancia de un arroyo.	Riva Palacio	Chihuahua	1	1	0	0	1	0	0	S/I

No.	Fuente	Anotación I	Fecha	Dirección	Municipio	Estado	Fosas	Cuerpos, cráneos	Restos, fragmentos	Osamentas	H	M	Sexo sin identificar	Anotación II
665	Transparencia-Chihuahua	S/I	08/03/2013	Carretera Balleza Puerto Justo KM 45 + 500, abajo del puente Balleza.	Balleza	Chihuahua	1	0	0	1	1	0	0	S/I
666	Transparencia-Chihuahua, CNDH-Prensa	S/I	13/03/2013	Relleno Sanitario municipio de Rosales, Despoblado conocido como La Garita	Rosales	Chihuahua	1	2	0	0	2	0	0	La fiscalía reporta 2 fosas y la CNDH basado en prensa reporta 4 sin datos verificados
667	Transparencia-Chihuahua, CNDH-Prensa	S/I	13/03/2013	Relleno Sanitario municipio de Rosales, Despoblado conocido como La Garita	Rosales	Chihuahua	1	2	0	0	2	0	0	La fiscalía reporta 2 fosas y la CNDH basado en prensa reporta 4 sin datos verificados
668	Transparencia-Chihuahua, CNDH Prensa	S/I	15/03/2013	Rancho Los Ramírez, comunidad Loma Linda	Rosales	Chihuahua	1	2	0	0	2	0	0	S/I
669	Transparencia-Chihuahua	S/I	15/03/2013	Bellavista, municipio de Rosales.	Rosales	Chihuahua	1	2	0	0	2	0	0	cadáver
670	Transparencia-Chihuahua	S/I	28/03/2013	Pulpo y Quimera, Col. Rancho Anapra	Ciudad Juárez	Chihuahua	1	1	0	0	1	0	0	S/I
671	Transparencia-Chihuahua	S/I	08/05/2013	Pilares, Ejido de Norogachi.	Guachochi	Chihuahua	1	0	0	1	1	0	0	S/I
672	Transparencia-Chihuahua	S/I	09/05/2013	Kimogoa, Ejido de Samachique.	Guachochi	Chihuahua	1	1	0	0	1	0	0	S/I
673	Transparencia-Chihuahua	1. Son fosas en el mismo lugar, la fiscalía las entregó por Transparencia desglosadas con datos desagregados por sexo	13/06/2013	El Espolón, Ejido de Rosales.	Rosales	Chihuahua	1	0	0	3	2	1	0	Un detenido dijo dónde estaba y delató a policías de Rosales que están en proceso
674	Transparencia-Chihuahua	2. Son fosas en el mismo lugar, la fiscalía las entregó por Transparencia desglosadas con datos desagregados por sexo	13/06/2013	El Espolón, Ejido de Rosales.	Rosales	Chihuahua	1	0	0	3	1	2	0	Un detenido dijo dónde estaba y delató a policías de Rosales que están en proceso Una nota dice que ese rancho era de César Duarte: http://www.cambio.gob.mx/spip.php?article4758
675	Transparencia-Chihuahua	S/I	05/07/2013	Rancho San Isidro.	Hidalgo del Parral	Chihuahua	1	1	0	0	1	0	0	
676	Transparencia-Chihuahua	S/I	30/07/2013	Calle Colegio San Marcos 1835, Col. Misión Universidad II.	Chihuahua	Chihuahua	1	1	0	0	1	0	0	cadáver
677	Transparencia-Chihuahua	S/I	14/08/2013	Atún y Sardina, Colonia Rancho Anapra.	Ciudad Juárez	Chihuahua	1	2	0	0	1	1	0	S/I
678	Transparencia-Chihuahua	S/I	19/08/2013	Catedral, sección de San Pedro de Chinatú.	Guadalupe y Calvo	Chihuahua	1	1	0	0	1	0	0	en la solicitud dice Guadalupe y Calvo.
679	Transparencia-Chihuahua	S/I	18/09/2013	La Mesa del Puerto.	Guachochi	Chihuahua	1	0	0	1	1	0	0	S/I
680	Transparencia-Chihuahua	S/I	06/10/2013	Cerro El Picacho. Col. Anáhuac.	Cuauhtémoc	Chihuahua	1	1	0	2	2	0	1	S/I
681	Transparencia-Chihuahua	S/I	27/10/2013	Brecha de Barreales.	Ciudad Juárez	Chihuahua	1	1	0	0	1	0	0	S/I
682	Transparencia-Chihuahua	S/I	03/11/2013	Ex Panteón San Rafael, KM 30 aprox. Lote Baldío.	Ciudad Juárez	Chihuahua	1	0	0	1	1	0	0	S/I
683	Transparencia-Chihuahua	S/I	13/11/2013	Cerro El Picacho. Col. Anáhuac.	Cuauhtémoc	Chihuahua	1	0	0	1	1	0	0	S/I

No.	Fuente	Anotación I	Fecha	Dirección	Municipio	Estado	Fosas	Cuerpos, cráneos	Restos, fragmentos	Osamentas	H	M	Sexo sin identificar	Anotación II
684	Transparencia-Chihuahua	S/I	20/11/2013	A 515 metros por brecha ubicada en el KM 170 de la carretera libre Jiménez-Escalón.	Jiménez, Chihuahua	Chihuahua	1	1	0	0	1	0	0	S/I
685	Transparencia-Chihuahua	S/I	03/12/2013	Rancho el Orejón.	Ascensión	Chihuahua	1	0	0	1	1	0	0	S/I
686	Transparencia-Chihuahua	S/I	30/12/2013	Comachi Samachique.	Guachochi	Chihuahua	1	1	0	0	1	0	0	S/I
687	Transparencia-Chihuahua	S/I	Julio-2013	Falta la dirección específica.	Santa Isabel	Chihuahua	1	1	0	0	1	0	0	S/I
688	Transparencia-Chihuahua	S/I	noviembre - 2013	Falta la dirección específica.	Ciudad Juárez	Chihuahua	1	0	0	1	1	0	0	restos óseos
689	Transparencia-PGR	S/I	6 Junio-2013	Tlalpan, en el Ajusco. Se pidió la dirección a la PGR y no la entregó.	Tlalpan	Ciudad de México	2	2	0	0	1	1		S/I
690	Transparencia-Coahuila-CNDH	La fiscalía no entregó a la CNDH la dirección concreta.	18/04/2013	La fiscalía no entregó a la CNDH la dirección concreta.	Monclova	Coahuila	1	0	1	0	S/I	S/I	S/I	S/I
691	Transparencia-Coahuila-CNDH	La fiscalía no entregó a la CNDH la dirección concreta.	24/04/2013	La fiscalía no entregó a la CNDH la dirección concreta.	Sabinas	Coahuila	2	0	2	0	S/I	S/I	S/I	S/I
692	Transparencia-CNDH-Coahuila	S/I	27/04/2013	Rancho Las Palomas, carretera estatal 25, km 35+100, tramo Sabinas-Juárez	Sabinas	Coahuila	2	2	0	0	2	0	0	S/I
693	Transparencia-Coahuila-CNDH	La fiscalía no entregó a la CNDH la dirección concreta.	07/06/2013	La fiscalía no entregó a la CNDH la dirección concreta.	Torreón	Coahuila	1	0	2	0	S/I	S/I	S/I	S/I
694	Transparencia-Coahuila-CNDH	La fiscalía no entregó a la CNDH la dirección concreta.	18/07/2013	La fiscalía no entregó a la CNDH la dirección concreta.	Monclova	Coahuila	1	0	1	0	S/I	S/I	S/I	S/I
695	Transparencia-CNDH-Coahuila	S/I	27/07/2013	Camino de terracería que conduce al ejido Mota Corona, del municipio de Progreso, Coahuila, a 75 m al poniente del camino de terracería	Progreso	Coahuila	1	0	1	0	1	0	0	S/I
696	Transparencia-Coahuila	S/I	12/08/2013	Sin dirección exacta.	Coahuila	Coahuila	3	0	3	0	3	0	0	S/I
697	Transparencia-CNDH-Coahuila	S/I	13/08/2013	Rancho de Jesús Díaz Díaz en el Ejido La Florida	Múzquiz	Coahuila	1	1	0	0	0	1	0	S/I
698	Transparencia-Coahuila-CNDH	La fiscalía no entregó a la CNDH la dirección concreta.	18/08/2013	Sin dirección exacta.	Múzquiz	Coahuila	1	0	1	0	S/I	S/I	S/I	S/I
699	Transparencia-CNDH-Coahuila	S/I	07/09/2013	Rancho Naranja, km 158+300, carretera federal 57, tramo nuevo Rosita-Allende.	Sabinas	Coahuila	1	0	1	0	1	0	0	S/I
700	Transparencia-CNDH-Coahuila	S/I	11/09/2013	Brecha Congregación Los Rodríguez, Abasolo	Abasolo	Coahuila	1	0	3	0	0	0	3	S/I
701	SEMAR	La Semar no entregó la dirección concreta.	11/09/2013	Sin dirección exacta.	Coahuila	Coahuila	1	0	1	0		S/I	S/I	S/I
702	Transparencia-PF	LA PF no entregó la dirección específica	16/09/2013	Respuesta impugnada para obtener la dirección concreta.	Torreón	Coahuila	1	0	1	0	S/I	S/I	S/I	S/I

No.	Fuente	Anotación I	Fecha	Dirección	Municipio	Estado	Fosas	Cuerpos, cráneos	Restos, fragmentos	Osamentas	H	M	Sexo sin identificar	Anotación II
703	Transparencia-PF, Transparencia Coahuila-CNDH	S/I	27/09/2013	Lago La Doga Sin Numero, esquina con calle Evangelina Moreira, de la colonia Zaragoza Sur	Abasolo	Coahuila	1	0	1	0	0	0	1	S/I
704	Transparencia-PF	LA PF no entregó la dirección específica	19/10/2013	Respuesta impugnada para obtener la dirección concreta.	Matamoros, Coahuila	Coahuila	1	0	1	0	0	0	1	S/I
705	Transparencia CNDH-Coahuila	Es otra fosa en el mismo lugar de la fosa del 11/Sep/2013.	30/10/2013	Brecha Congregación Los Rodríguez, Abasolo	Abasolo	Coahuila	1	0	1	0	1	0	0	S/I
706	Transparencia-PF	LA PF dice que no sabe la dirección ni qué ministerio investiga esta fosa.	12/11/2013	Falta dirección específica.	Acuña	Coahuila	1	0	1	0	S/I	S/I	S/I	S/I
707	Transparencia CNDH-Coahuila	S/I	28/11/2013	Camino de terracería conocido como El Ramal, a la altura del km 4+500 en la carretera estatal 35, aprox. 250 m de la orilla de la carretera el Progreso	Progreso	Coahuila	1	0	1	0	1	0	0	S/I
708	Transparencia CNDH-Coahuila	S/I	04/12/2013	A un costado de la carretera estatal 28, km 10+100, lugar conocido como El Molino, tramo Pirineos-Aura	Progreso	Coahuila	1	2	0	0	0	2	0	S/I
709	Transparencia-CNDH-Colima	S/I	05/02/2013	Carretera Manzanillo-Colima-Chihuahuan (Jalisco). Km. 35+200, a la altura del Rancho Buenos Aires, Manzanillo	Manzanillo	Colima	1	1	0	0	1	0	0	S/I
710	Transparencia-CNDH-Colima	S/I	25/03/2013	A la altura del km 30+200 sobre una brecha. Aproximadamente a un km adentro, camino que conduce a la playa llamada "Playa de Oro", Manzanillo	Manzanillo	Colima	1	0	2	1	1	1	0	S/I
711	Transparencia-Colima-Prensa	S/I	28/04/2013	Predio a la altura de la carretera Manzanillo-Chihuahuan, km 35+200, población Emiliano Zapata, Manzanillo	Manzanillo	Colima	1	0	0	1	0	1	0	S/I
712	Prensa	S/I	14/05/2013	Camino de brecha frente al balneario Selva Mágica, Ejido Emiliano Zapata, en la zona limítrofe entre Manzanillo y Chihuahuan, Manzanillo	Manzanillo	Colima	1	2	2	0	2	0	0	S/I
713	Transparencia-CNDH-Colima	S/I	16/10/2013	Calle Olivas 641, fraccionamiento Agua Azul, Salahua, Manzanillo	Manzanillo	Colima	2	0	5	0	5	0	0	S/I
714	Transparencia-CNDH-Colima	S/I	17/10/2013	Calle Barolocio 14, colonia Santa Sofia, Arrio 5, Valle de las Garzas	Manzanillo	Colima	1	0	1	0	1	0	0	Verificar nuevamente la dirección
715	Transparencia-CNDH-Colima	S/I	21/10/2013	Carretera Tecoman-Cerro de Ortega, predio Cañero Leaños	Tecomán	Colima	1	0	2	0	0	2	0	S/I
716	Transparencia CNDH-Durango	S/I	02/10/2013	Sauces 100, Colonia 15 de Mayo, por carretera libre Durango-Mazatlán, Durango	Durango	Durango	1	9	0	0	9	0	0	S/I
717	Transparencia-PGR	Caso Heaven, exAlcalde tenía su rancho a unos 800 metros	22/08/2013	Rancho La Negra	Tlalmanalco	Estado de México	1	13	0	0	8	5	0	S/I
718	CNDH-Prensa-Edomex	ExAlcalde de Tlalmanalco estuvo detenido	23/08/2013	Poblado de Santa Cruz, paraje Chimaltepec.	Tlalmanalco	Estado de México	1	2	0	0	2	0	0	Uno vestía pantalón de mezclilla azul, camisa negra, sin zapatos. El otro un joggin negro y playera azul marino, sin zapatos
719	Transparencia-PGR	S/I	05/11/2013	Kilómetro 48+500 rumbo al poblado de Santa Maria Pipioltepec, a la salida del Poblado de Colorines, municipio de Valle de Bravo.	Valle de Bravo	Estado de México	1	2	0	0	2	0	0	La Policía Federal avisó de la fosa. Los cuerpos estaban en reducción cadavérica.
720	Prensa	S/I	28/01/2013	Parte posterior de la empresa Conticon	Villagrán	Guanajuato	1	3	0	0	S/I	S/I	S/I	S/I
721	Prensa	Podría ser lugar de violaciones masivas	27/02/2013	Comunidad Tototepec (rancho La Ceiba)	Tecoanapa	Guanajuato	1	4	Indeterminado	0	3	1	0	Olor a carne podrida, olor a basura por el lugar. "Piedras de cal que son sacadas con mechones de cabellos de diversos tamaños, son apartadas por los peritos para recabar datos a través de las pruebas de ADN

No.	Fuente	Anotación I	Fecha	Dirección	Municipio	Estado	Fosas	Cuerpos, cráneos	Restos, fragmentos	Osamentas	H	M	Sexo sin identificar	Anotación II
722	Prensa	S/I	04/03/2013	Ejido La Estancia	Santa Cruz de Juventino Rosas	Guanajuato	1	1	0	0	S/I	S/I	S/I	S/I
723	Prensa	S/I	12/04/2013	Rancho El Laurel, ubicado en el camino a la Tambora	León	Guanajuato	1	1	0	0	S/I	S/I	S/I	S/I
724	Transparencia CNDH-Guerrero	S/I	03/02/2013	Km 110+100 de la carretera federal 95, Cuernavaca-Chilpancingo. Tramo Taxco-Mexcaltepec, en Taxco	Taxco de Alarcón	Guerrero	2	2	0	0	1	0	1	S/I
725	Transparencia CNDH-Guerrero	S/I	17/03/2013	Parcela del Cerro de La Campana, del ejido de La Sabana, en Acapulco	Acapulco de Juárez	Guerrero	1	2	0	0	2	0	0	Guerrero reporta dos identificados pero de uno dice que no sabe la edad
726	Transparencia CNDH-Guerrero	S/I	03/05/2013	Carretera Iguala-Chilpancingo que conduce a Santa Teresa, en el poblado conocido como cerro de Las Uvas	Iguala de Independencia	Guerrero	2	2	0	0	1	1	0	La mujer vestía una blusa roja y pantaletas blancas, el hombre portaba un bóxer blanco y una camisa amarilla con azul.
727	Transparencia CNDH-Guerrero, Presa, SEMAR	La víctima es Rocío Aquino Chávez, policía preventiva de Acapulco	03/05/2013	Casa de la calle Juan N. Álvarez, colonia Villa Madero, colindante con Emiliano Zapata	Acapulco de Juárez	Guerrero	2	2	0	0	1	1	0	A la policía preventiva la localizaron por un puente dental y su ropa. Semar reporta una sola fosa con dos cuerpos.
728	Transparencia CNDH-Guerrero	S/I	02/06/2013	Lado Sur de la Colonia Contalco, Tiapa de Comonfort	Tiapa de Comonfort	Guerrero	3	3	0	0	2	1	0	S/I
729	Transparencia CNDH-Guerrero	S/I	07/06/2013	Punto conocido como La Joya, jurisdicción de Puerto de Vigilante, Teloloapan	Teloloapan	Guerrero	1	0	2	0	2	0	0	S/I
730	Transparencia CNDH-Guerrero	S/I	12/06/2013	Punto Puerto del Vigilante, anexo a Laguna Seca	Teloloapan	Guerrero	1	3	0	0	2	1	0	S/I
731	Transparencia CNDH-Guerrero	S/I	04/07/2013	Paraje denominado Xalatzala, carretera Tiapa-Marquelia, Tiapa de Comonfort	Tiapa de Comonfort	Guerrero	2	2	0	0	2	0	0	S/I
732	Transparencia CNDH-Guerrero	S/I	07/08/2013	Acahuizotla camino a San Roque, Chilpancingo	Chilpancingo de los Bravo	Guerrero	1	0	2	0	S/I	S/I	S/I	S/I
733	Transparencia CNDH-Guerrero	S/I	25/08/2013	Carretera vieja Acahuizotla a Palo Blanco, punto conocido como Nejapa, Chilpancingo	Chilpancingo de los Bravo	Guerrero	1	3	0	0	S/I	S/I	S/I	S/I
734	Transparencia CNDH-Guerrero	S/I	01/10/2013	Tramo carretera Santa Cruz-San Marcos	Zitlala	Guerrero	1	0	1	0	1	0	0	S/I
735	Transparencia CNDH-Guerrero	S/I	05/10/2013	Ampliación calle 2 de Abril, colonia Cumbres de Figueroa, Acapulco	Acapulco de Juárez	Guerrero	3	3	0	0	3	0	0	Guerrero reporta que un cuerpo está identificado pero no logra tener una edad coherente con la persona de este caso.
736	Transparencia CNDH-Guerrero	S/I	08/10/2013	Colonia Lucio Cabañas, Acapulco	Acapulco de Juárez	Guerrero	1	1	0	0	1	0	0	S/I
737	Transparencia CNDH-Guerrero	S/I	25/10/2013	Colonia Luis Donald Colosio	Teloloapan	Guerrero	1	2	0	0	2	0	0	S/I
738	Transparencia CNDH-Guerrero	S/I	14/11/2013	Carretera a la comunidad de El Saito-San Isidro Gallinero, por un acceso de brecha y terracería	Acapulco de Juárez	Guerrero	1	6	0	0	5	1	0	Guerrero responde con son cuatro cuerpos identificados pero solo da una edad.
739	SEMAR	Semar no dio la dirección específica	16/11/2013	Falta dirección específica. Calle Copale y Filiberto Viguerras, de la colonia Chinameca	Acapulco de Juárez	Guerrero	5	7						SEMAR DICE QUE DIO AVISO A LA AMPFPC Y LAS EXHUMACIONES LA HIZO SEMEFO
740	Transparencia CNDH-Guerrero	S/I	24/11/2013		Acapulco de Juárez	Guerrero	1	3	0	0	3	0	0	S/I

No.	Fuente	Anotación I	Fecha	Dirección	Municipio	Estado	Fosas	Cuerpos, cráneos	Restos, fragmentos	Osamentas	H	M	Sexo sin identificar	Anotación II
741	Transparencia CNDH-Guerrero	S/I	09/12/2013	Camino de terracería que conduce al poblado de El Salto	Acapulco de Juárez	Guerrero	1	1	0	0	1	0	0	S/I
742	Transparencia CNDH-Guerrero	S/I	16/12/2013	Brecha de terracería del poblado de Cayaco, a 300 metros del comercio: Construcción Promacsa	Acapulco de Juárez	Guerrero	3	7	0	0	7	0	0	Guerrero responde con son cuatro cuerpos identificados pero solo da una edad.
743	Transparencia CNDH-Guerrero	S/I	29/12/2013	Lote baldío sin número en la colonia Ampliación La Lajita, Acapulco	Acapulco de Juárez	Guerrero	1	1	0	0	1	0	0	S/I
744	Transparencia-PGR	S/I	Diciembre-2013	Falta dirección específica	Acapulco de Juárez	Guerrero	1	2	0	0	2	0	Sin	S/I
745	Transparencia-PGR	S/I	Enero-2013	Falta dirección específica	Acapulco de Juárez	Guerrero	3	6	0	0	5	1		S/I
746	Transparencia-PGR	S/I	27/03/2013	Panteón San Benito, inhumación clandestina en una fosa común, un caso que lleve la PGR	Tizayuca	Hidalgo	1	1	0	0	0	1	0	Un cadáver en reducción cadavérica. En una solicitud anterior la PGR daba como fecha del hallazgo abril de 2013
747	Transparencia-Jalisco	S/I	31/01/2013	Rancho La Concha, Cihuatlán	Cihuatlán	Jalisco	1	1	0	0	1	0	0	S/I
748	Transparencia-Jalisco	S/I	01/02/2013	No se tiene la certeza de la localidad, Jamay	Jamay	Jalisco	1	1	0	0	1	0	0	S/I
749	Transparencia-Jalisco	S/I	14/02/2013	Santa Paula, Tonalá	Tonalá	Jalisco	1	1	0	0	1	0	0	S/I
750	Transparencia-Jalisco	S/I	27/03/2013	Rancho El Rosario, Teocaltiche	Teocaltiche	Jalisco	2	3	0	0	3	0	0	S/I
751	Transparencia-Jalisco	S/I	09/04/2013	Cerro de las Piedras Bola, Ahualulco	Ahualulco	Jalisco	1	3	0	0	3	0	0	S/I
752	Transparencia-Jalisco	S/I	11/04/2013	Cerro del Tizate, Ahualulco	Ahualulco	Jalisco	1	3	0	0	3	0	0	S/I
753	Transparencia-Jalisco	S/I	19/04/2013	Tepeyac Casino, Zapopan	Zapopan	Jalisco	1	3	0	0	3	0	0	S/I
754	Transparencia-Jalisco	S/I	29/05/2013	Predio La Ortiga, Tizapán	Tizapán	Jalisco	1	1	0	0	1	0	0	S/I
755	Transparencia-Jalisco	S/I	05/06/2013	Potrero La Calerita, Ixtlahuacán de los Membrillos	Ixtlahuacán de los Membrillos	Jalisco	1	4	0	0	4	0	0	S/I
756	Transparencia-Jalisco	S/I	30/06/2013	Predio El Chiste, Tamazula de Gordiano	Tamazula de Gordiano	Jalisco	1	1	0	0	0	0	1	S/I
757	Transparencia-Jalisco	S/I	06/07/2013	Predio El agua Yin, Cihuatlán	Cihuatlán	Jalisco	1	1	0	0	1	0	0	S/I
758	Transparencia-Jalisco	S/I	11/09/2013	No se tiene certeza de la localidad, Mezquitic	Mezquitic	Jalisco	1	1	0	0	0	1	0	S/I
759	Transparencia-Jalisco	S/I	16/10/2013	Predio punto psiquiátrico, Amatitán	Amatitán	Jalisco	1	1	0	0	1	0	0	S/I

No.	Fuente	Anotación I	Fecha	Dirección	Municipio	Estado	Fosas	Cuerpos, cráneos	Restos, fragmentos	Osamentas	H	M	Sexo sin identificar	Anotación II
760	Transparencia-Jalisco	S/I	03/12/2013	Santa Lucía, Zapopan	Zapopan	Jalisco	1	17	0	0	17	0	0	S/I
761	Prensa	S/I	22/12/2013	Potrero conocido como "El Novillero", que se localiza aproximadamente a tres kilómetros de la gasolinera de Amatitán, para exhumar a la víctima	Amatitán	Jalisco	1	1	0	0	1	0	0	Aproximadamente ocho meses de fallecido.
762	Transparencia-PGR	La Barca, cementerio masivos. Las exhumaciones fueron de 2013 a 2014. En esta línea solo van las de 2013	Noviembre-2013 a diciembre de 2013	Cementerio masivo cerca del Río Lerma, en la frontera con el estado de Michoacán.	La Barca	Jalisco	31	62	0	0	46	6	10	En total fueron 37 fosas pero aquí las desagrigo para tener el registro por año.
763	Transparencia-PF	S/I	05/12/2013	S/I	Aguililla	Michoacán	1	0	1	0	S/I	S/I	S/I	S/I
764	Transparencia-PF, Prensa	Exhumado capitán Tobías Roldán García	19/01/2013	El campo se denomina Los Patos, donde hay sembradíos de caña, cerca de la comunidad de Ticmán.	Tlaltizapán	Morelos	1	3	0	0	3	0	0	Uno sería el capitán del ejército Tobías Roldán García, quien desapareció junto con un familiar y un amigo en un jaripeo
765	Transparencia-Morelos	S/I	25/03/2013	Calle Clavellinos 23, Colonia Guadalupe de las Arenas, Emiliano Zapata	Emiliano Zapata	Morelos	1	2	0	0	1	1	0	El hombre era originario de Ciudad de México y la mujer de Morelos. Ambos ingresaron al Semefo el 25 de marzo de 2013
766	Transparencia-PGR-Periodista Carlos Quintero	Intervino PGR	13/11/2013	Tezoyuca	Emiliano Zapata	Morelos	9	12	0	0			S/I	Cuando se descubrió esta fosa, el titular de la delegación de la PGR, Bogar Sandoval Aguilar, no quiso dar declaraciones. No quiso abrirse el caso para informar. Fueron escuetos. Versiones extraoficiales hablaban de más de 30 credenciales encontradas
767	Transparencia-Nuevo León	S/I	09/01/2013	Carretera a Monclova km 62, pasando el ejido San José de la Popa, Mina, Nuevo León	Mina	Nuevo León	1	0	0	1	1	0	0	S/I
768	Transparencia-Nuevo León	S/I	28/01/2013	CARRETERA MONTERREY-MONCLOVA KM 92	Monterrey	Nuevo León	1	5	0	0	5	0	0	S/I
769	Transparencia-Nuevo León	S/I	23/02/2013	Av. Leones y Cumbres del Sol, García, Nuevo León. A 400 metros de ahí.	García	Nuevo León	1	0	0	1	1	0	0	S/I
770	Transparencia-Nuevo León	S/I	23/03/2013	Camino al Indio a 201 KM al nor oriente de la comunidad Las Cristalinas	Santiago	Nuevo León	1	1	0	0	1	0	0	S/I
771	Transparencia-Nuevo León	S/I	16/04/2013	Colonia Nuevo León	Guadalupe, Nuevo León	Nuevo León	1	6	0	0	5	1	0	S/I
772	Transparencia-Nuevo León	S/I	15/06/2013	Ejido San Fernando en Galeana	Galeana	Nuevo León	1	0	0	1	0	1	0	S/I
773	Transparencia-Nuevo León	S/I	18/06/2013	Ejido Las Maravillas, García, Nuevo León	García	Nuevo León	1	0	0	1	1	0	0	S/I
774	Transparencia-Nuevo León	S/I	19/06/2013	Ejido Las Maravillas, García, Nuevo León	García	Nuevo León	1	1	0	0	1	0	0	S/I
775	Transparencia-Nuevo León	S/I	16/08/2013	ANTIGUO RELLENO SANITARIO UBICADO EN CAMINO AL MOLINO DE PIEDRA	Linares	Nuevo León	1	2	0	0	2	0	0	S/I
776	Transparencia-Nuevo León	S/I	23/08/2013	Carbonaras, carretera Sabinas Hidalgo-Paras, calle Morelos, a 3.5 Km al nororiente y a 1.6 Km al norponiente en el ejido Carboneras. Sabinas Hidalgo, Nuevo León.	Sabinas Hidalgo	Nuevo León	1	0	0	9	2	0	7	S/I
777	Transparencia-Nuevo León	S/I	28/08/2013	BRECHA A SABINILLAS, EJIDO LAS SABANILLAS	García	Nuevo León	1	1	0	0	1	0	0	S/I
778	Transparencia-Nuevo León	S/I	04/11/2013	Carbonaras, carretera Sabinas Hidalgo-Paras, calle Morelos, a 3.5 Km al nororiente y a 1.6 Km al norponiente en el ejido Carboneras. Sabinas Hidalgo, Nuevo León.	Sabinas Hidalgo	Nuevo León	1	0	0	1	0	0	1	S/I

No.	Fuente	Anotación I	Fecha	Dirección	Municipio	Estado	Fosas	Cuerpos, cráneos	Restos, fragmentos	Osamentas	H	M	Sexo sin identificar	Anotación II
779	Transparencia-Nuevo León	S/I	26/11/2013	Ejido Las Abejas, ubicado al nororiente de la carretera Monterrey-Colombia. A la altura del Km. 33, con dirección al oriente y siguiendo por el camino de terracería por aprox. 3 km. (Rancho casa de los lagartos)	Salinas Victoria	Nuevo León	Indeterminado	0	0	14	8	0	6	S/I
780	Transparencia-Nuevo León	S/I	28/11/2013	Ejido Las Abejas, ubicado al nororiente de la carretera Monterrey-Colombia. A la altura del Km. 33, con dirección al oriente y siguiendo por el camino de terracería por aprox. 3 km. (Rancho casa de los lagartos)	Salinas Victoria	Nuevo León	Indeterminado	0	0	5	3	1	1	S/I
781	Transparencia-Nuevo León	S/I	05/12/2013	Carbonaras, carretera Sabinas Hidalgo-Paras, calle Morelos, a 3.5 Km al nororiente y a 1.6 Km al norponiente en el ejido Carboneras. Sabinas Hidalgo, Nuevo León.	Sabinas Hidalgo	Nuevo León	1	0	0	2	0	0	2	S/I
782	Transparencia-Nuevo León	S/I	18/12/2013	Carbonaras, carretera Sabinas Hidalgo-Paras, calle Morelos, a 3.5 Km al nororiente y a 1.6 Km al norponiente en el ejido Carboneras. Sabinas Hidalgo, Nuevo León.	Sabinas Hidalgo	Nuevo León	1	0	0	5	2	0	3	S/I
783	Prensa-CNDH-Puebla	S/I	01/05/2013	Terreno ubicado en la Calle 6 Poniente del municipio de Santiago Miahuatlán, cerca de Tehuacán	Santiago Miahuatlán	Puebla	1	4	0	0	0	1	3	S/I
784	Transparencia-QuintanaRoo	S/I	10/08/2013	Rancho el Paraíso ubicado a 4.5 kilómetros al poniente de a localidad de Xul-ha, municipio de Othón P. Blanco	Othón P. Blanco	Quintana Roo	1	2	0	0	1	1	0	S/I
785	Transparencia-SLP	S/I	29/01/2013	Comunidad Las Cabras, Mexquitic de Carmona	Mexquitic de Carmona	San Luis Potosí	1	1	0	0	1	0	0	Encontraron un cráneo
786	Transparencia-SLP	S/I	05/02/2013	Tancanhuitz	Tancanhuitz	San Luis Potosí	1	0	Indeterminado	0	0	0	0	El nombre del municipio significa Lugar de Flores
787	Transparencia-SLP	S/I	24/02/2013	Los Pilaes, Villa de Zaragoza	Villa de Zaragoza	San Luis Potosí	1	0	0	1	1	0	0	S/I
788	Transparencia-SLP	S/I	18/04/2013	Patio trasero de Bugambillas 325 (o 14), Jardines El Alto, municipio Ciudad Fernández	Ciudad Fernández	San Luis Potosí	1	1	0	0	1	0	0	La fiscalía entregó en dos solicitudes distintas dos números diferentes de casa y dos nombres de colonia distintas. Por una foto del peritaje comparada con una de Google Maps se puede saber que es la misma casa.
789	Transparencia-SLP, CNDH-SLP	S/I	08/06/2013	Localidad La Laborcilla, a un costado del panteón municipal	Rioverde	San Luis Potosí	1	1	0	0	1	0	1	En otra solicitud a la misma fiscalía de SLP respondió que eran dos cuerpos, pero no daba detalles, dejó solamente uno de los que sí había edad.
790	Transparencia-SLP	A 2 minutos de la Policía Municipal	09/06/2013	Av. del Bosque, a un costado del 131, Colonia Gran Morada, delegación Villa de Pozos	San Luis Potosí	San Luis Potosí	1	1	Indeterminado	0	0	0	0	Los restos óseos corresponden a un hombre de 50 años
791	Transparencia-SLP	S/I	25/06/2013	La Huerta, así se le conoce a un terreno propiedad de la Hacienda, en la delegación de Bocas	San Luis Potosí	San Luis Potosí	1	1	0	0	1	0	0	Encontraron un cráneo
792	Transparencia-SLP	S/I	23/07/2013	Cerritos	Cerritos	San Luis Potosí	1	1	0	0	1	0	0	Encontraron un cráneo
793	Transparencia-SLP	S/I	26/07/2013	Fracción General Enrique Estrada (La Concha)	Soledad de Graciano Sánchez	San Luis Potosí	1	0	Indeterminado	0	0	0	0	S/I
794	Prensa	S/I	26/07/2013	Comunidad de Palma de la Cruz, cerca de la Facultad de Agronomía, en el municipio de Soledad Graciano Sánchez	Soledad de Graciano Sánchez	San Luis Potosí	1	5	0	0	0	0	0	Terreno rural, a 1.8 km de la Facultad de Agronomía.
795	Transparencia-SLP, CNDH-SLP, CNDH Prensa	S/I	28/07/2013	Predio ubicado en las inmediaciones del camino que conduce se San Nicolás Tolentino a Armadillo de los Infante, Pozo del Carmen	Armadillo de los Infante	San Luis Potosí	4	2	3	0	1	1	3	Había una hebilla en color negro con la leyenda Defensa Nacional México, un pantalón color caqui marca Dillon talla 34, 4 tumbos quemados y perforados con capacidad de 200 litros
796	Transparencia-SLP	S/I	30/07/2013	Potrero La Cofradía Grande, municipio de Rioverde	Rioverde	San Luis Potosí	1	0	0	1	1	0	0	S/I
797	Transparencia-SLP	S/I	02/08/2013	Falta dirección específica	Armadillo de los Infante	San Luis Potosí	1	0	Indeterminado	0	0	0	0	S/I

No.	Fuente	Anotación I	Fecha	Dirección	Municipio	Estado	Fosas	Cuerpos, cráneos	Restos, fragmentos	Osamentas	H	M	Sexo sin identificar	Anotación II
798	Transparencia-SLP	S/I	07/08/2013	Calle Valladolid esquina Barcelona, Colonia Los Borregos, delegación Villa de Pozos	San Luis Potosí	San Luis Potosí	1	0	Indeterminado	0	0	0	0	S/I
799	Transparencia-SLP	S/I	23/08/2013	Falta dirección específica	Rioverde	San Luis Potosí	1	1	0	0	1	0	0	Encontraron un cráneo
800	Transparencia-SLP	S/I	30/08/2013	Comunidad La Esperanza, Villa de Zaragoza	Villa de Zaragoza	San Luis Potosí	1	1	0	0	0	0	1	Encontraron un cráneo
801	Transparencia-CNDH-SLP	S/I	28/09/2013	Rancho Los Conejos, en camino que conduce al Ejido Los Potosinos	Ebano	San Luis Potosí	1	1	0	0	1	0	0	S/I
802	Prensa	PEDIR DETALLES, no tiene dirección específica	16/11/2013	Ejido La Joya del Indio, entre las comunidades Los Angeles y Maravillas	Matehuala	San Luis Potosí	1	2	0	0	2	0	0	Eran jornaleros con reporte de desaparición. Medios locales dicen que el área de comunicación de la fiscalía de SLP filtró los datos por error, así que después tuvieron la confirmación oficial, pero esta fosa no está en ningún registro oficial, a pesar de que participaron SEDENA y Policía estatal
803	Transparencia-SLP	Falta dirección específica	28/11/2013	Falta dirección específica	Ciudad Fernández	San Luis Potosí	1	0	0	1	0	0	1	S/I
804	Transparencia-SLP	S/I	24/12/2013	Atrás del Parque Industrial, Río Paisanos, La Campana, municipio de Mexquitic de Carmona	Mexquitic de Carmona	San Luis Potosí	1	0	Indeterminado	0	0	0	0	S/I
805	Transparencia-Sinaloa	S/I	05/01/2013	Terrenos de cultivo al sur del Ejido Bachobampo	Ahome	Sinaloa	1	1	0	0	1	0	0	Estaba semienterrados, le salían solo los dedos de los pies :(
806	Transparencia-Sinaloa	S/I	22/01/2013	Terrenos enmontados entre tierras de cultivos San Alberto Higuera de Zaragoza	Ahome	Sinaloa	1	1	0	0	1	0	0	Estaba semienterrados, le salían solo los dedos de los pies :(
807	Transparencia-Sinaloa	S/I	24/01/2013	Predio enmontado cerca de la Bolsa de Tosalibampo	Ahome	Sinaloa	1	2	0	0	2	0	0	S/I
808	Transparencia-Sinaloa	S/I	26/01/2013	Predio Agostadero Rancho de Los Lopez, a 150 metros al sur de las vías del tren Chihuahua-Pacífico, Bateve	El Fuerte	Sinaloa	1	2	0	0	2	0	0	S/I
809	Transparencia-Sinaloa	S/I	26/02/2013	Entre campos deportivos del IMSS y Dren Alamos, Compuerta	Ahome	Sinaloa	1	3	0	0	3	0	0	S/I
810	Transparencia-Sinaloa	S/I	10/03/2013	Terreno baldío semidesértico localizado a 500 metros al sur de la calle 500, a 1 km al oriente del poblado de Jesús María y a 20 metros del Estero	Guasave	Sinaloa	1	4	0	0	4	0	0	S/I
811	Transparencia-Sinaloa	S/I	20/03/2013	Proximidades de Concheros, Estero Juan José Rios	Ahome	Sinaloa	1	1	0	0	1	0	0	Estaba semienterrados, le salían solo los dedos de los pies :(
812	Transparencia-Sinaloa	S/I	30/03/2013	Arroyo del Palmar de los Sepulveda, en un lugar conocido como El Pozo de Cundo, a 1.5 km de Palmar, hacia el oriente	Sinaloa de Leyva	Sinaloa	1	1	0	0	1	0	0	S/I
813	Transparencia-Sinaloa	S/I	07/04/2013	Campo El Tabaco, El Aguajito	Ahome	Sinaloa	1	1	0	0	1	0	0	S/I
814	Transparencia-Sinaloa	S/I	09/04/2013	Margen derecho del río Sinaloa, a 3 metros del agua, dentro de los límites de Fabrica de Concreto y Criba Monoblock, poblado La Palmita, a 6 km al noroeste de Guasave	Guasave	Sinaloa	1	1	0	0	1	0	0	S/I
815	Transparencia-Sinaloa	S/I	26/04/2013	Cercano al fraccionamiento Estanza Toscana, sindicatura de Culiacancito	Culiacán	Sinaloa	1	1	0	0	1	0	0	S/I
816	Transparencia-Sinaloa	S/I	06/05/2013	En la playa de Costa Azul, Sindicatura de la Reforma	Angostura	Sinaloa	1	1	0	0	1	0	0	S/I

No.	Fuente	Anotación I	Fecha	Dirección	Municipio	Estado	Fosas	Cuerpos, cráneos	Restos, fragmentos	Osamentas	H	M	Sexo sin identificar	Anotación II
817	CNDH-Prensa-Sinaloa	S/I	18/05/2013	Ejido 9 de Diciembre, prolongación de la carretera que conecta esa comunidad con la rúa estatal Los Mochis-Topolobampo.	Ahome	Sinaloa	9	1	0	0	1	0	0	El MP que el cuerpo se lo llevara una funeraria para realizar la necropsia. En el sitio hallaron 8 fosas más.
818	Transparencia-Sinaloa	S/I	23/05/2013	Terreno enmontado, a 140 metros del dren Mochichahui	Ahome	Sinaloa	1	4	0	0	4	0	0	S/I
819	Transparencia-Sinaloa	S/I	17/07/2013	Ejido Tosalibampo	Ahome	Sinaloa	1	2	0	0	2	0	0	S/I
820	Transparencia-Sinaloa	S/I	26/07/2013	Camino de terracería en Aguas de las Arenas	El Fuerte	Sinaloa	1	2	0	0	2	0	0	S/I
821	Transparencia-Sinaloa	S/I	06/10/2013	Interior del dren Bayoneta	Ahome	Sinaloa	1	1	0	0	1	0	0	S/I
822	Transparencia-Sinaloa	S/I	11/10/2013	Cuneta oriente del camino del lado oriente del dren Bayoneta	Ahome	Sinaloa	1	1	0	0	1	0	0	S/I
823	Transparencia-Sinaloa	S/I	28/10/2013	Bolsa de Tosalibampo	Ahome	Sinaloa	1	1	0	0	1	0	0	S/I
824	Transparencia-Sinaloa	S/I	17/11/2013	Camino de terracería que conduce al entronque del poblado de Tecomate a poblado denominado Pueblo Viejo, La Noria	Mazatlán	Sinaloa	1	3	0	0	3	0	0	S/I
825	Transparencia-Sinaloa	S/I	26/11/2013	Al norte del vado San Jose de Ahome	Ahome	Sinaloa	1	2	0	0	2	0	0	S/I
826	Transparencia-Sinaloa	S/I	27/11/2013	Al norte del vado San Jose de Ahome	Ahome	Sinaloa	1	1	0	0	1	0	0	S/I
827	Transparencia-Sinaloa	S/I	28/11/2013	Campo pesquero Jitzamuri	Ahome	Sinaloa	1	2	0	0	2	0	0	S/I
828	Transparencia-Sinaloa	S/I	18/12/2013	Manglar frente a la Playa La Robalera	Ahome	Sinaloa	1	1	0	0	1	0	0	S/I
829	Transparencia-Sinaloa	S/I	18/12/2013	Rincón del Aliso	El Fuerte	Sinaloa	1	1	0	0	1	0	0	S/I
830	Transparencia-Sonora	S/I	04/02/2013	CAMINO A SANTA BARBARA 300 MTS AL NORTE DE LA LOMA "CHOMQJARIT", HUATABAMPO, SONORA.	Huatabampo	Sonora	1	0	0	1	1	0	0	S/I
831	Transparencia-Sonora	S/I	07/02/2013	PREDIO SANTA BARBARA, HUATABAMPO, SONORA.	Huatabampo	Sonora	1	0	0	2	2	0	0	S/I
832	CNDH-Prensa-Sonora	S/I	12/03/2013	Inmediaciones de un Rancho, cerca de la frontera de Sonora entre México y los Estados Unidos, en el camino que va del Municipio de Altar al Desierto de Sasabe	Altar	Sonora	1	3	0	0	0	0	0	S/I
833	Transparencia-Sonora	S/I	18/03/2013	CARRETERA INTERNACIONAL TRAMO NAVOJOA-FUNDICION EN EL KM 165+500, DOS KILOMETROS AL ORIENTE SOBRE UN CAMINO DE TERRACERIA EN EL PREDIO NAVOMORA	Navojoa	Sonora	1	0	0	8	2	2	4	S/I
834	Transparencia-Sonora	S/I	08/07/2013	CERRADA GUACIA #66, COL. REAL DEL CARMEN, HERMOSILLO, SONORA.	Hermosillo	Sonora	1	0	0	1	1	0	0	S/I
835	Transparencia-Sonora	S/I	30/07/2013	CALLE MOCHIS #168, COL. EMILIANO ZAPATA, HERMOSILLO, SONORA.	Hermosillo	Sonora	1	0	0	1	1	0	0	S/I

No.	Fuente	Anotación I	Fecha	Dirección	Municipio	Estado	Fosas	Cuerpos, cráneos	Restos, fragmentos	Osamentas	H	M	Sexo sin identificar	Anotación II
836	CNDH-Prensa-Sonora	S/I	12/09/2013	Calle Cahitas, Colonia El Represo	Nogales	Sonora	1	1	0	0	0	0	0	S/I
837	Transparencia-Sonora	S/I	12/11/2013	BARRIO LAS OLIMPIADAS, POBLADO DE POTAM, MUNICIPIO DE GUAYMAS, SONORA.	Guaymas	Sonora	1	0	0	1	1	0	0	S/I
838	Transparencia-PGR	S/I	Noviembre-2013	S/I	San Bernardo	Sonora	2	2	0	0	2	0	0	S/I
839	Transparencia-Tamaulipas, SEMAR	S/I	02/01/2013	Ojo de Agua de Yañez. A 10 km. de la entrada de la carretera Ciudad Mante-Victoria, sobre el tramo Ciudad Mante-Liera.	Liera	Tamaulipas	3	5	2	0	4	2	1	Semar registró tres fosas, igual que la fiscalía, pero con un solo cuerpo.
840	Transparencia-Tamaulipas, Transparencia-PF	S/I	16/03/2013	Ejido El Guayabo. Km. 150+400 de la Carretera Federal 85 Ciudad Victoria-Mante. Tramo Mante-Liera.	Liera	Tamaulipas	3	0	9	0	0	0	9	Fosa reutilizada
841	Transparencia-Tamaulipas, Transparencia-PF	S/I	17/03/2013	Ejido Balconitos, municipio de Güemez.	Güemez	Tamaulipas	12	0	12	0	7	5	0	S/I
842	Transparencia-Tamaulipas	S/I	15/05/2013	Rancho Dos Marias, carretera Ciudad Victoria-San Fernando, municipio de San Fernando.	San Fernando	Tamaulipas	1	0	2	0	0	0	2	S/I
843	Transparencia-Tamaulipas	S/I	18/05/2013	Ejido Emilio Portes Gil. A 4 km. De la carretera San Fernando-Méndez.	San Fernando	Tamaulipas	1	1	0	0	1	0	0	S/I
844	Transparencia-Tamaulipas	S/I	28/05/2013	Ejido El Carmen Galindeño, margen del Río Purificación. Municipio de Padilla.	Padilla	Tamaulipas	1	1	0	0	1	0	0	S/I
845	Transparencia-Tamaulipas, CNDH-Prensa-Tamaulipas	S/I	29/05/2013	En Guadalupe Victoria. Carretera de terracería del canal de riego que conduce al poblado de Allende. Municipio de Abasolo.	Abasolo	Tamaulipas	6	0	7	0	2	0	5	S/I
846	Transparencia-Tamaulipas	S/I	04/06/2013	Km. 75+100. A 2 kilómetros al poniente de la carretera Victoria-Zaragoza.	Güemez	Tamaulipas	2	0	2	0	0	0	2	S/I
847	Transparencia-Tamaulipas	S/I	10/06/2013	Camino al Ejido Santa Clara. Km. 7+800 de la carretera Victoria-Soto La Marina. Municipio de Victoria.	Victoria	Tamaulipas	2	2	0	0	1	1	0	Hombre identificado, mexicano.
848	Transparencia-Tamaulipas	S/I	16/06/2013	Ejido San Patricio, municipio de Padilla.	Padilla	Tamaulipas	1	2	0	0	2	0	0	S/I
849	Transparencia-Tamaulipas, Transparencia-PF	S/I	22/06/2013	Ejido San José de Santa Engracia, municipio de Hidalgo.	Hidalgo	Tamaulipas	1	2	0	0	2	0	0	S/I
850	Transparencia-Tamaulipas	S/I	23/06/2013	Carretera Rayones, Puerto Juárez-Soto La Marina. Entrada al Rancho San Gabriel. 6 kilómetros por el camino de terracería hasta llegar al Rancho El Paraíso, en el NCP. Municipio de Abasolo.	Abasolo	Tamaulipas	1	0	1	0	0	0	1	S/I
851	Transparencia-Tamaulipas	S/I	24/06/2013	Carretera Rayones. Kilómetro 198, Matamoros-Puerto Juárez-Soto La Marina. Entrada a Rancho San Gabriel. A 11 kilómetros adentro por un camino de terracería hacia Rancho Fe de las Casas. Municipio de Abasolo.	Abasolo	Tamaulipas	1	0	1	0	0	0	1	S/I
852	Transparencia-Tamaulipas	S/I	09/07/2013	Ejido Santa Rosa, dos kilómetros al oriente del fraccionamiento San José, que está al oriente del kilómetro 22+000 de la carretera Interejidal, municipio de Güemez.	Güemez	Tamaulipas	1	0	1	0	0	0	1	S/I
853	Transparencia-Tamaulipas	S/I	09/07/2013	Al suroeste de una huerta que está al oriente de la carretera Interejidal.	Güemez	Tamaulipas	1	1	0	0	0	1	0	S/I
854	Transparencia-Tamaulipas	S/I	12/08/2013	Brecha a 1200 metros del kilómetro 123+950, carretera Ribereña Nueva Ciudad Guerrero-Nuevo Laredo, municipio de Mier.	Mier	Tamaulipas	1	1	0	0	1	0	0	S/I

No.	Fuente	Anotación I	Fecha	Dirección	Municipio	Estado	Fosas	Cuerpos, cráneos	Restos, fragmentos	Osamentas	H	M	Sexo sin identificar	Anotación II
855	Transparencia-Tamaulipas	S/I	18/08/2013	Ejido El Encino, Kilómetro 144 más 3 kilómetros hacia el puente, fosa en una parcela.	Llera	Tamaulipas	1	0	4	0	0	0	4	S/I
856	Transparencia-Tamaulipas	S/I	07/10/2013	Santa María de Guadalupe, municipio de Ocampo.	Ocampo	Tamaulipas	1	2	0	0	1	1	0	S/I
857	Transparencia-Tamaulipas	S/I	15/10/2013	Ejido Praxedis Balboa, municipio Xicotencatl	Xicotencatl	Tamaulipas	1	0	1	0	0	0	1	S/I
858	Transparencia-Tamaulipas	S/I	20/11/2013	Rancho La Borbolla, kilómetro 63 de la carretera Victoria-Matamoros, municipio de Padilla.	Padilla	Tamaulipas	1	1	1	0	0	0	2	S/I
859	Transparencia-Tamaulipas, Transparencia-PF	S/I	09/12/2013	Ejido Emilio Portes Gil, en sus inmediaciones. Municipio de San Fernando.	San Fernando	Tamaulipas	2	4	4	0	2	0	6	S/I
860	Transparencia-Tamaulipas	S/I	09/12/2013	Brecha El Arenal entre unos matorrales, colonia Loma Alta, municipio de San Fernando.	San Fernando	Tamaulipas	1	1	0	0	0	0	1	S/I
861	Transparencia-Tlaxcala	S/I	21/03/2013	PEDIR DIRECCION ESPECIFICA	Acuamánala	Tlaxcala	1	1	0	0	0	1	0	S/I
862	Transparencia-Veracruz	S/I	07/02/2013	La Pochota	Tres Valles	Veracruz	1	3	0	0	0	0	3	S/I
863	Transparencia-Veracruz	S/I	09/03/2013	Buenos Aires (San Isidro)	Temapache	Veracruz	1	1	0	0	1	0	0	S/I
864	Transparencia-Veracruz	S/I	24/03/2013	CARRETERA ANT. LA PANGA, COL. LAS PIEDRAS	Agua Dulce	Veracruz	1	1	0	0	1	0	0	S/I
865	Transparencia-Veracruz	S/I	03/04/2013	Predio rústico, comunidad La Bodega	Alto Lucero	Veracruz	1	25	0	0	S/I	S/I	25	S/I
866	Transparencia-Veracruz	S/I	14/05/2013	EJIDO LA GUADALUPE	Moloacán	Veracruz	2	0	0	2	0	2	2	S/I
867	Transparencia-Veracruz	S/I	23/05/2013	CERCA DEL ARROYO COPALAPA DE COATZACOALCOS, A LA ALTURA DE DESEMBOCADURA DEL RIO CALZADAS	Coatzacoalcos	Veracruz	3	3	0	0	3	0	0	S/I
868	Transparencia-Veracruz	S/I	31/05/2013	CALLE 5 DE FEBRERO, EL ARENAL, San Andrés Tuxtla	San Andrés Tuxtla	Veracruz	1	1	0	0	1	0	0	S/I
869	Transparencia-Veracruz	S/I	05/06/2013	Rancho El Triángulo, Ejido El Burro	Agua Dulce	Veracruz	1	1	0	0	1	0	0	S/I
870	Transparencia-Veracruz	S/I	25/06/2013	PARCELA DE LA COMUNIDAD EL PALMAR.	Papantla	Veracruz	3	3	0	1	3	0	1	S/I
871	Transparencia-Veracruz	S/I	04/07/2013	CARRETERA ESTATAL TILAPA-LAGUNA DE LAGARTO	Carlos A. Carrillo	Veracruz	1	1	0	0	1	0	0	A la CNDH reporta 2 cuerpos, yo dejo 1. Tengo que confirmar después.
872	Transparencia-Veracruz	Los restos estaban semienterrados en un arenal	07/08/2013	Terreno baldío de la Colonia Lomas del Rosario, municipio de Alvarado.	Alvarado	Veracruz	1	1	0	0	1	0	0	La víctima era militante del PRI, era asistente de la alcaldesa que quedó detenida, y había desaparecido el 30 de julio de 2013.
873	Transparencia-Veracruz	S/I	20/08/2013	PARCELA EN EL CAMINO ANTIGUO DE ZARAGOZA, DESVIACION DE OTEAPAN	Oteapan	Veracruz	1	1	0	0	1	0	0	Enterrado a 50 cm., en el camino de terracería que conecta los municipios de Oteapan con Zaragoza

No.	Fuente	Anotación I	Fecha	Dirección	Municipio	Estado	Fosas	Cuerpos, cráneos	Restos, fragmentos	Osamentas	H	M	Sexo sin identificar	Anotación II
874	Transparencia-CNDH-Veracruz	Falta dirección específica	13/10/2013	Falta dirección específica	Chontla	Veracruz	3	3	0	0	S/I	S/I	3	S/I
875	Transparencia-Veracruz	S/I	17/10/2013	CARRERA ANTIGUA A COATZACOALCOS, KM. 5.5	Agua Dulce	Veracruz	2	0	0	2	2	0	0	S/I
876	Transparencia-Veracruz	S/I	30/10/2013	Localidad de Chontla, municipio de Tantoyuca	Tantoyuca	Veracruz	3	3	0	0	S/I	S/I	3	S/I
877	Transparencia-Veracruz	S/I	13/12/2013	Ejido Las Vegas	Tres Valles	Veracruz	1	2	0	0	2	0	0	S/I
878	Transparencia-Veracruz, SEMAR	S/I	19/12/2013	Playa La Cava	Alvarado	Veracruz	1	7	0	0	0	S/I	7	SEMAR solo reporta una fosa y una víctima, la fiscalía local reporta 7, Semefo hizo las exhumaciones
879	Transparencia-CNDH-Veracruz	Falta dirección específica	19/12/2013	Falta dirección específica	Veracruz	Veracruz	5	5	0	0	S/I	S/I	5	S/I
880	Transparencia-Veracruz	S/I	26/12/2013	CALLE CANUTO, COL. EL NARANJAL	Agua Dulce	Veracruz	1	1	0	0	1	0	0	S/I
881	Transparencia-Zacatecas	S/I	09/01/2013	Municipio Noria de Ángeles, Zacatecas	Noria de Ángeles	Zacatecas	1	5	5	0	5	0	0	Encontraron diversos restos óseos. Esta fosa la omitió la Fiscalía estatal en solicitudes anteriores.
882	Transparencia-Zacatecas, Transparencia-CNDH-Zacatecas	FALTA LA DIRECCION ESPECIFICA	07/02/2013	El Talayote, Ojocaliente, Zacatecas	Ojocaliente	Zacatecas	1	1	Indeterminado	0	1	0	0	El Talayote tiene 4 hombres y 5 mujeres. En el año 2005 habla 18 habitantes. Es decir, ahora hay -9 personas menos (una variación de -50.00%). De ellas, hay -4 hombres menos (una variación de -50.00%), y -5 mujeres menos (una variación de -50.00%)
883	Transparencia-Zacatecas, Transparencia-CNDH-Zacatecas	S/I	21/03/2013	Cerro Encebado, comunidad El Triunfo, Fresnillo, Zacatecas	Fresnillo	Zacatecas	1	0	0	1	0	0	1	El 21 de mayo, dos meses después de encontrar esta fosa, en el mismo sitio los pobladores de El Triunfo encontraron tambos con tres kilos de restos óseos y ropa calcinada.
884	Transparencia-PF	FALTA LA DIRECCION ESPECIFICA	11/04/2013	S/I	Villa de Cos	Zacatecas	1	0	1	0	S/I	S/I	S/I	La PF no dio detalles de la fosa, nadie la investiga.
885	Transparencia-CNDH-Zacatecas	S/I	26/04/2013	Boquillas, Zacatecas	Boquillas	Zacatecas	1	1	0	0	1	0	0	La fiscalía omitió esta fosa en solicitudes anteriores con las mismas preguntas.
886	Transparencia-Zacatecas, Transparencia-CNDH-Zacatecas	S/I	05/05/2013	Valparaíso, Zacatecas	Valparaíso	Zacatecas	1	0	0	1	1	0	0	S/I
887	Transparencia-Zacatecas, Transparencia-CNDH-Zacatecas	S/I	07/05/2013	Comunidad San Antonio, Fresnillo, Zacatecas	Fresnillo	Zacatecas	1	1	0	0	1	0	0	S/I
888	Transparencia-Zacatecas, Transparencia-CNDH-Zacatecas	S/I	04/06/2013	Comunidad de Francisco I. Madero, conocido como La Meseta. A 15 metros del camino de terracería. Fresnillo	Fresnillo	Zacatecas	1	3	0	0	0	0	3	S/I
889	Transparencia-Zacatecas, Transparencia-CNDH-Zacatecas	Patrullaje de militares	11/06/2013	Comunidad El Triunfo, cerca de la Sierra del Ejido, Fresnillo	Fresnillo	Zacatecas	1	0	Indeterminado	1	1	0	0	Vestía un pantalón azul y un bóxer beige a cuadros. Había otra playera negra con la leyenda Empire en letras blancas y unos Vans blancos, en los dedos de la mano izquierda tenía tatuadas las letras M, X, V y S. Hallaron 34 fragmentos de restos humanos. Y un par de esposas de la marca Smith & Wesson, muy oxidadas. En la otra fosa había 38 pequeños pedazos de hueso. Y en la tercera estaban 18 trozos óseos.
890	Transparencia-Zacatecas, Transparencia-CNDH-Zacatecas	Patrullaje de militares	13/06/2013	Comunidad Las Piedras, Fresnillo, Zacatecas	Fresnillo	Zacatecas	4	0	0	1	1	0	0	Encontraron varios restos óseos calcinados y solo rescataron una osamenta
891	Transparencia-Zacatecas, Transparencia-CNDH-Zacatecas	S/I	18/06/2013	Sierra de San Juan de Guadalupe, Fresnillo, Zacatecas	Fresnillo	Zacatecas	1	0	Indeterminado	0	Sin identificar	Sin identificar	Sin identificar	Varios restos óseos.
892	Transparencia-Zacatecas, Transparencia-CNDH-Zacatecas	S/I	18/06/2013	Rancho La Zanja, Fresnillo, Zacatecas	Fresnillo	Zacatecas	1	0	Indeterminado	0	S/I	S/I	S/I	Varios restos óseos. / La Zanja tiene 13 viviendas, 2 tienen piso de tierra y unos 1 consisten de una sola habitación. Solo 7 tienen baño.

No.	Fuente	Anotación I	Fecha	Dirección	Municipio	Estado	Fosas	Cuerpos, cráneos	Restos, fragmentos	Osamentas	H	M	Sexo sin identificar	Anotación II
893	Transparencia-CNDH-Zacatecas	S/I	18/06/2013	Teul de González Ortega, Zacatecas	Teul de González Ortega	Zacatecas	1	0	0	1	S/I	S/I	S/I	La Fiscalía omitió esta fosa en solicitudes directas pero la entregó a la CNDH
894	Transparencia-Zacatecas, Transparencia-CNDH-Zacatecas	S/I	25/06/2013	Comunidad Providencia, Fresnillo, Zacatecas	Fresnillo	Zacatecas	1	0	Indeterminado	0	S/I	S/I	S/I	Varios restos óseos calcinados
895	Transparencia-Zacatecas, Transparencia-CNDH-Zacatecas	S/I	28/06/2013	Comunidad de José María Morelos, Sain Alto, Zacatecas	Sain Alto	Zacatecas	1	0	0	1	S/I	S/I	S/I	S/I
896	Transparencia-Zacatecas, Transparencia-CNDH-Zacatecas	Patrullaje de militares	30/06/2013	Comunidad Tortuguillas y localidad El Epazote, a 3 km de un camino de terracería, Fresnillo	Fresnillo	Zacatecas	1	0	Indeterminado	1	S/I	S/I	S/I	Encontraron un cráneo, parte de una caja torácica con la pelvis, tronco, vértebras y costillas, y huesos al parecer de una mano y una prótesis dental con material metálico. Junto había una hielera roja con blanco, contenía manchas de sangre.
897	Transparencia-Zacatecas, Transparencia-CNDH-Zacatecas	S/I	17/07/2013	Rancho Las Pilas, San José del Queilte, Fresnillo, Zacatecas	Fresnillo	Zacatecas	1	1	0	0	0	1	0	el cuerpo de la mujer estaba desmembrado
898	Transparencia-Zacatecas, Transparencia-CNDH-Zacatecas	S/I	18/07/2013	Rancho Las Pilas, San José del Queilte, Fresnillo, Zacatecas	Fresnillo	Zacatecas	1	1	0	0	0	0	1	Encontraron un cráneo y la extremidades superiores
899	Transparencia-Zacatecas, Transparencia-CNDH-Zacatecas	S/I	18/07/2013	Juan Aldama, Zacatecas	Juan Aldama	Zacatecas	1	1	0	0	1	0	0	S/I
900	Transparencia-CNDH-Zacatecas	S/I	26/08/2013	Jerez, Zacatecas	Jerez	Zacatecas	1	1	0	0	S/I	S/I	S/I	S/I
901	Transparencia-CNDH-Zacatecas	FALTA LA DIRECCION ESPECIFICA	18/09/2013	Jerez, Zacatecas	Jerez	Zacatecas	1	0	Indeterminado	0	S/I	S/I	S/I	S/I
902	Transparencia-Zacatecas, Transparencia-CNDH-Zacatecas	FALTA LA DIRECCION ESPECIFICA	06/10/2013	Fresnillo, Zacatecas	Fresnillo	Zacatecas	1	1	0	0	0	1	0	S/I
903	Transparencia-Zacatecas	PREGUNTAR A LA FISCALIA PQ NO LA TIENE EN FOSAS Y SI ES INHUMACION	07/10/2013	Fresnillo	Fresnillo	Zacatecas	1	1	0	0	1	0	0	Dio info por recurso de revisión y lo hizo de manera incompleta
904	Transparencia-Zacatecas, Transparencia-CNDH-Zacatecas, Prensa	S/I	09/11/2013	Ojo de Agua del Tule, Fresnillo, Zacatecas	Fresnillo	Zacatecas	1	1	Indeterminado	0	1	0	0	S/I
905	Transparencia-Zacatecas, Transparencia-CNDH-Zacatecas	S/I	14/11/2013	San Antonio Plateros, Fresnillo, Zacatecas	Fresnillo	Zacatecas	1	1	0	0	0	0	1	S/I
906	Prensa, Transparencia PF	Se pidió la información desglosada pero no la entregó la PF	Entre el 11/12/2013 y febrero de 2014	Huajintlán, municipio de Amacuzac, en los límites con Guerrero.	Amacuzac	Morelos	3	23	0	0	0	0	23	OJO: PF solo reporta 6 cuerpos.
907	Prensa-CNDH-BC	S/I	13/03/2014	en una cañada de la colonia Loma Dorada, en Tijuana	Tijuana	Baja California	1	Indeterminado	30	0	0	0	0	personas que desaparecieron entre los años de 2007 y 2009.
908	Prensa	S/I	22/10/2014	Terreno des poblado en el Rancho Carmona	Mexicali	Baja California	1	0	0	1	0	0	1	Tenía parte de su ropa y teléfono celular: pantalón de mezclilla azul, chamarra talla XL azul, camisa azul con gris
909	Transparencia-CNDH-BCS	S/I	27/08/2014	Predio de la Colonia La Cima y la Subestación de la Comisión Federal de Electricidad, La Paz	La Paz	Baja California Sur	1	2	0	0	0	0	2	S/I
910	Transparencia-Campeche	S/I	Enero-2014	Candelaria	Candelaria	Campeche	1	1	0	0	1	0	0	S/I
911	CNDH-Prensa-Chiapas	Falta la dirección específica.	24/11/2014	Rancho del cantón Santa Lucía, camino al ejido Efraín a Gutiérrez	Mazatán	Chiapas	1	2	0	0	2	0	0	Eran dos ganaderos de Tapachula
912	Prensa	Feminicidio	14/01/2014	Cerro en la colonia Felipe Ángeles, Ciudad Juárez	Ciudad Juárez	Chihuahua	1	1	0	0	0	1	0	El cuerpo estaba semienterrado

No.	Fuente	Anotación I	Fecha	Dirección	Municipio	Estado	Fosas	Cuerpos, cráneos	Restos, fragmentos	Osamentas	H	M	Sexo sin identificar	Anotación II
913	Transparencia-Chihuahua	S/I	29/01/2014	Brecha de una fosa en labores de Torres Allende, distrito Bravo.	Guadalupe	Chihuahua	1	1	0	0	1	0	0	S/I
914	Transparencia-Chihuahua	S/I	03/03/2014	Poblado de Jesús Carranza.	Ciudad Juárez	Chihuahua	1	0	0	7	7	0	0	S/I
915	Transparencia-Chihuahua	S/I	04/05/2014	A 2 KM del Ejido 6 de Enero, rumbo al Ejido Carbajal.	Cuauhtémoc	Chihuahua	1	0	0	1	1	0	0	S/I
916	Transparencia-Chihuahua	S/I	15/05/2014	Al interior de un patio de una casa con calle sin nombre, Baborgame.	Guadalupe y Calvo	Chihuahua	1	1	0	0	0	1	0	La solicitud dice Guadalupe y Calvo.
917	Transparencia-PF	La PF no entregó más datos. La respuesta está en recurso de revisión.	16/05/2014	Falta la dirección específica.	Ciudad Juárez	Chihuahua	1	0	4	0	S/I	S/I	S/I	S/I
918	Transparencia-Chihuahua	S/I	23/05/2014	Lago Manitoba 626. Col. Mascareñas.	Ciudad Juárez	Chihuahua	1	1	0	0	1	0	0	cadáver
919	Transparencia-Chihuahua	S/I	26/05/2014	Tomás Fernández y Francisco Silva, Col. Raymundo López.	Ciudad Juárez	Chihuahua	1	1	0	0	0	1	0	S/I
920	Transparencia-Chihuahua-Prensa	S/I	27/05/2014	Predio localizado en la colonia Plazuela de Acuña al sur de la ciudad y de la Sierra de Juárez. Inmediaciones del llamado Cerro del Caballo y del kilómetro 33 de la Carretera a Casas Grandes	Ciudad Juárez	Chihuahua	1	1	0	0	1	0	0	S/I
921	Transparencia-Chihuahua	S/I	05/06/2014	KM 48. Carretera Cuauhtémoc - Carichi. Brecha El Porvenir.	Cusiuhiriachi	Chihuahua	1	0	0	1	1	0	0	S/I
922	Transparencia-Chihuahua	S/I	16/06/2014	La Boquilla, Carichi.	Práxedes G. Guerrero	Chihuahua	1	0	0	5	5	0	0	S/I
923	Transparencia-Chihuahua	S/I	18/06/2014	A 2 KM del Ejido 6 de Enero, rumbo a Carbajal.	Cuauhtémoc	Chihuahua	1	0	0	1	0	0	1	S/I
924	Transparencia-Chihuahua	S/I	10/07/2014	Curva de Barreales, despoblado.	Guadalupe	Chihuahua	1	1	0	4	5	0	0	S/I
925	Transparencia-Chihuahua	S/I	11/07/2014	Curva de Barreales, despoblado.	Guadalupe	Chihuahua	1	0	0	4	4	0	0	S/I
926	Transparencia-Chihuahua	S/I	03/08/2014	Camino de terracería que conduce a Cueva del Toro.	Práxedes G. Guerrero	Chihuahua	1	0	0	2	2	0	0	S/I
927	Transparencia-Chihuahua	S/I	27/11/2014	A 3.5 KM al sur del Ejido 6 de Enero.	Cuauhtémoc	Chihuahua	1	0	0	2	1	0	1	S/I
928	Transparencia-Chihuahua	S/I	28/11/2014	Ejido 6 de Enero.	Cuauhtémoc	Chihuahua	1	0	0	1	0	0	1	S/I
929	Transparencia-PGR	S/I	21/02/2014	Tlalpan. Se pidió la dirección a la PGR y no la entregó.	Tlalpan	Ciudad de México	1	1	0	0	1	0	S/I	S/I
930	Transparencia-Coahuila	S/I	03/01/2014	Interior panteón municipal de Torreón, colonia Santiago Ramírez. CP 27090	Torreón	Coahuila	1	0	1	0	0	1	0	S/I

No.	Fuente	Anotación I	Fecha	Dirección	Municipio	Estado	Fosas	Cuerpos, cráneos	Restos, fragmentos	Osamentas	H	M	Sexo sin identificar	Anotación II
931	Transparencia CNDH-Coahuila	S/I	18/01/2014	Ejido San Antonio de las Higueras, San Buenaventura	San Buenaventura	Coahuila	1	0	0	0	1	1	0	S/I
932	Transparencia-Coahuila	S/I	04/02/2014	Antiguo relleno sanitario, a espaldas de la colonia José La Luz Torres, Torreón	Torreón	Coahuila	1	0	0	1	1	0	0	S/I
933	Transparencia-Coahuila-CNDH	S/I	22/02/2014	Sierra de Zapaliname, a la altura de la colonia Valle de Zapaliname, Saltillo	Saltillo	Coahuila	1	0	1	0	0	0	1	S/I
934	Transparencia CNDH-Coahuila	S/I	05/03/2014	Brecha sobre el camino a Los Aniegos	Progreso	Coahuila	1	1	0	0	0	1	0	S/I
935	Transparencia-Coahuila	S/I	06/04/2014	Terreno en Breña frente al lote 17, manzana 153, en la calle Humberto Moreira y calle San Carlos, colonia Estrella, Torreón	Torreón	Coahuila	1	1	0	0	1	0	0	S/I
936	Transparencia CNDH-Coahuila	S/I	12/06/2014	Libramiento Rodríguez, en Congregación Los Rodríguez 600 metros hacia el norte de la calle Escuadrón 201, colonia Chinameca, Monclova	Abasolo	Coahuila	1	0	1	0	0	0	1	S/I
937	Transparencia CNDH-Coahuila	S/I	14/07/2014	Calle Humberto Moreira, entre Jilgueros y Pellicanos, colonia Luis Donald Colosio, Torreón	Monclova	Coahuila	1	1	0	0	1	0	0	S/I
938	Transparencia-Coahuila	S/I	29/07/2014	Calle Matamoros a la altura del numeral 514, colonia El Pueblo de Monclova. CP 25739	Torreón	Coahuila	1	1	0	0	1	0	0	S/I
939	Transparencia CNDH-Coahuila	S/I	04/08/2014	A un km al norte del cementerio municipal de la colonia Estancias de San Juan Bautista, Monclova	Monclova	Coahuila	1	1	0	0	1	0	0	S/I
940	Transparencia CNDH-Coahuila	S/I	04/08/2014	A un km al norte del cementerio municipal de la colonia Estancias de San Juan Bautista, Monclova	Monclova	Coahuila	1	1	0	0	1	0	0	S/I
941	Transparencia-Coahuila	Falta dirección concreta.	08/09/2014	Falta dirección concreta.	Torreón	Coahuila	1	0	1	0	1	0	0	S/I
942	Transparencia-Coahuila	Falta dirección concreta.	07/10/2014	Falta dirección concreta.	Torreón	Coahuila	2	0	1	0	2	0	0	S/I
943	SEMAR	La Semar no entregó la dirección concreta, S/I otra dependencia reporta esta fosa.	21/10/2014	La Semar no entregó la dirección concreta, S/I otra dependencia reporta esta fosa.	Monclova	Coahuila	9	La Semar no describe	7	4	S/I	S/I	S/I	SEMAR DICE QUE DIO AVISO A LA PGR Y QUE LAS EXHUMACIONES LAS HIZO SEMEFO
944	Transparencia CNDH-Coahuila	S/I	13/11/2014	Km 6+800 con dirección al sur del entronque libramiento Eliseo Mendoza Berrueto, con la carretera estatal 24, y otra más a 500 m hacia el poniente de ese libramiento	Monclova	Coahuila	2	0	2	0	2	0	0	S/I
945	Transparencia-PF	LA PF no entregó la dirección específica	25/11/2014	Respuesta impugnada para obtener la dirección específica.	Torreón	Coahuila	1	0	1	0	S/I	S/I	S/I	S/I
946	Transparencia-Coahuila-CNDH, SEMAR	Pedir información a la Semar y a la fiscalía.	23/12/2014	Área 2 del Quinto Sector de la Colonia Morelos, Saltillo	Saltillo	Coahuila	1	0	220	0	0	0	220	SEMAR DICE QUE ENCONTRARON SOLO 3 RESTOS HUMANOS Y QUE DIO AVISO A LA AMPFC Y QUE LAS EXHUMACIONES LAS HIZO SEMEFO
947	Transparencia-Coahuila-CNDH	S/I	23/12/2014	Jardines Coloniales, Saltillo	Saltillo	Coahuila	1	0	1	0	1	0	0	S/I
948	Transparencia-PF	LA PF dice que no sabe la dirección ni qué ministerio investiga esta fosa.	28/05/2014	Manzanillo	Manzanillo	Colima	1	0	1	0	S/I	S/I	S/I	S/I
949	Transparencia-CNDH-Colima	S/I	06/12/2014	Calle Boca del Río 19-B, Flor de Coco, Armería	Armería	Colima	1	0	1	0	1	0	0	S/I

San Andrés

No.	Fuente	Anotación I	Fecha	Dirección	Municipio	Estado	Fosas	Cuerpos, cráneos	Restos, fragmentos	Osamentas	H	M	Sexo sin identificar	Anotación II
950	Prensa	S/I	02/08/2014	En una fosa séptica dentro de una casa en construcción, en la comunidad de Rancho Nuevo, en Santa Ana del Conde	León	Guanajuato	1	4	0	0	0	4	0	S/I
951	Prensa	S/I	27/11/2014	Taller mecánico de la comunidad de Santa Ana Pacueco	León	Guanajuato	1	4	0	0	S/I	S/I	S/I	S/I
952	Transparencia CNDH-Guerrero	S/I	04/01/2014	Carretera a poblado San Vicente, Chilpancingo	Chilpancingo de los Bravo	Guerrero	1	0	1	0	S/I	S/I	S/I	S/I
953	Transparencia CNDH-Guerrero	S/I	05/02/2014	Km 320+000 de la carretera federal México-Acapulco, inmediaciones de la población El Ocotillo (Bodega con Razon Super Truper Ferreconstrucciones del Valle), Chilpancingo	Chilpancingo de los Bravo	Guerrero	4	0	4	0	S/I	S/I	S/I	S/I
954	Transparencia CNDH-Guerrero	S/I	24/02/2014	La Encinera de la población Julian Blanco (Dos caminos)	Chilpancingo de los Bravo	Guerrero	3	0	3	0	0	S/I	S/I	S/I
955	Transparencia CNDH-Guerrero	S/I	05/03/2014	Los Mangos Cuates Sur de las Antenas de la comunidad de Cageles, Chilpancingo	Chilpancingo de los Bravo	Guerrero	2	0	2	0	S/I	S/I	S/I	S/I
956	Transparencia CNDH-Guerrero, Transparencia PF	S/I	06/03/2014	Camino de terracería Tuncingo-La Concepción, tramo Tuncingo-El Salto	Acapulco de Juárez	Guerrero	1	0	2	0	0	0	2	La PF reportó solo un cuerpo y la Fiscalía 2
957	Transparencia CNDH-Guerrero	S/I	07/03/2014	Calle Esmeralda, parte alta de la colonia Vista Diamante, a 1 km.	Acapulco de Juárez	Guerrero	1	2	0	0	2	0	0	S/I
958	Transparencia-PF	LA PF dice que no sabe la dirección ni qué ministerio investiga esta fosa.	08/03/2014	S/I	Acapulco de Juárez	Guerrero	1	0	2	0	S/I	S/I	S/I	S/I
959	Transparencia CNDH-Guerrero, Transparencia PF	S/I	10/03/2014	Huerta de palmeras sembradas de cocotero, poblado Tunzingo	Acapulco de Juárez	Guerrero	2	3	0	0	3	0	0	S/I
960	Transparencia CNDH-Guerrero	S/I	11/03/2014	Paraje La Virgencita de Amatitlán y Xoyacuautla, Huitzucó	Huitzucó	Guerrero	1	1	0	0	1	0	0	S/I
961	Transparencia-PF	LA PF dice que no sabe la dirección ni qué ministerio investiga esta fosa.	02/04/2014	S/I	Acapulco de Juárez	Guerrero	1	0	1	0	S/I	S/I	S/I	S/I
962	Transparencia CNDH-Guerrero, Transparencia PF	S/I	03/04/2014	Camino real a la posa de una huerta de propiedad privada, poblado de Tres Palos, Acapulco	Acapulco de Juárez	Guerrero	1	2	0	0	2	0	0	S/I
963	Transparencia CNDH-Guerrero, Transparencia PF	S/I	17/04/2014	Colonia Ampliación Jacarandas, Acapulco	Acapulco de Juárez	Guerrero	3	3	0	0	2	1	0	Guerrero reporta tres identificados pero dice que las edades no son identificables
964	Transparencia CNDH-Guerrero	S/I	18/04/2014	Colonia CNC, Acapulco	Acapulco de Juárez	Guerrero	1	3	0	0	1	2	0	S/I
965	Transparencia CNDH-Guerrero	S/I	26/04/2014	A la altura de las instalaciones de la Comisión Federal de Electricidad, por un camino de terracería, en una huerta de cocos del poblado de Tunzingo, Acapulco	Acapulco de Juárez	Guerrero	1	0	2	0	0	0	2	S/I
966	Transparencia CNDH-Guerrero, Transparencia PF	S/I	01/05/2014	Predio Rústico denominado La Lomita, comunidad de San Andrés, en Teloloapan	Teloloapan	Guerrero	1	0	3	0	3	0	0	S/I
967	Transparencia CNDH-Guerrero	S/I	10/05/2014	Punto conocido como Santa Elena Nuevo Balsas, Cocula	Cocula	Guerrero	1	0	1	0	0	0	1	S/I
968	Transparencia-PF	LA PF dice que no sabe la dirección ni qué ministerio investiga esta fosa.	13/05/2014	S/I	Acapulco de Juárez	Guerrero	1	0	1	0	S/I	S/I	S/I	S/I

No.	Fuente	Anotación I	Fecha	Dirección	Municipio	Estado	Fosas	Cuerpos, cráneos	Restos, fragmentos	Osamentas	H	M	Sexo sin identificar	Anotación II
969	Transparencia-PF	LA PF dice que no sabe la dirección ni qué ministerio investiga esta fosa.	20/05/2014	S/I	Iguala de Independencia	Guerrero	1	0	19	0	S/I	S/I	S/I	S/I
970	Transparencia CNDH-Guerrero, Transparencia PF	S/I	31/05/2014	Los Tehuajes, municipio Juan R. Escudero	Juan R. Escudero	Guerrero	1	0	1	0	S/I	S/I	S/I	S/I
971	Transparencia-PF	LA PF dice que no sabe la dirección ni qué ministerio investiga esta fosa.	02/06/2014	S/I	Acapulco de Juárez	Guerrero	1	0	1	0	S/I	S/I	S/I	S/I
972	Transparencia CNDH-Guerrero	S/I	02/06/2014	Población El Ranchito, municipio de Coyuca de Benitez	Coyuca de Benitez	Guerrero	1	3	0	0	3	0	0	
973	SEMAR	Semar no dio la dirección específica	04/06/2014	Falta dirección específica. Calle Ayacucho Sin Número, colonia Simón Bolívar, Acapulco	La Unión	Guerrero	2	3	0	0	S/I	S/I	S/I	semar DICE QUE DIO AVISO A LA AMPFC Y LAS EXHUMACIONES LA HIZO SEMEFO
974	Transparencia CNDH-Guerrero	S/I	05/06/2014		Acapulco de Juárez	Guerrero	1	1	0	0	1	0	0	S/I
975	Transparencia-PF	LA PF dice que no sabe la dirección ni qué ministerio investiga esta fosa.	07/06/2014	S/I	Eduardo Neri	Guerrero	1	0	11	0	S/I	S/I	S/I	S/I
976	Transparencia CNDH-Guerrero	S/I	24/07/2014	Un terreno sin delimitar de la parte posterior al fraccionamiento Real del Palmar, cerca del río de La Sabana, de la colonia Llano Largo	Acapulco de Juárez	Guerrero	1	0	1	0	0	0	1	S/I
977	Prensa	S/I	15/08/2014	En una huerta de cocos del poblado Plan de los Amates, Acapulco	Acapulco de Juárez	Guerrero	1	2	0	0	2	0	0	S/I
978	Prensa	S/I	17/08/2014	Terreno agreste, cerca de un árbol de parota, a 100 m de la unidad habitacional Luis Donald Colosio	Acapulco de Juárez	Guerrero	1	1	0	0	1	0	0	Fosa cerca de una unidad habitacional. El cuerpo tenía unos cinco días de muerto
979	Transparencia CNDH-Guerrero	S/I	09/09/2014	Población de Mohoneras, carretera federal no. 95, tramo Chilpancingo-Tierra Colorada, a la altura del km 320 a la altura de las instalaciones de la policía comunitaria	Chilpancingo de los Bravo	Guerrero	1	0	1	0	S/I	S/I	S/I	S/I
980	Transparencia CNDH-Guerrero	S/I	23/09/2014	Camino de terracería que conduce a la colonia Paraíso Escondido, en el poblado de Tunzingo	Acapulco de Juárez	Guerrero	1	1	0	0	1	0	0	S/I
981	Transparencia-PGR	S/I	Abril-2014 / Mayo-2014	Falta dirección específica	Acapulco de Juárez	Guerrero	4	5	0	0	5	0	Sin	S/I
982	Transparencia-PGR	S/I	Junio-2014	Falta dirección específica	Acapulco de Juárez	Guerrero	2	2	0	0	2	0	Sin	S/I
983	Transparencia-Jalisco	S/I	19/02/2014	Brecha de Cajititlán a los Agaves, Tlajomulco de Zúñiga	Tlajomulco de Zúñiga	Jalisco	10	16	1	2	5	0	14	Participó la Policía Científica
984	Transparencia-Jalisco	S/I	01/03/2014	San Martín de las Flores, Tlaquepaque	Tlaquepaque	Jalisco	1	6	0	0	6	0	0	S/I
985	Prensa, Colectivo Por Amor a Eltxs	Hay notas de prensa de esta fosa que citan partes oficiales de prensa pero la fiscalía no la incluye en su listado	03/03/2014	Brecha de un predio ubicado entre la presa Rucias Negras y el Cerro del Gato, a 1.5 del santuario de la Santa Muerte, ubicado entre los límites de Tlaquepaque y Tonalá	Tlaquepaque	Jalisco	1	6	0	0	6	0	0	Para entrar al lugar hay que recorrer un camino de terracería y pasar por varias colonias
986	Transparencia-Jalisco	1. Es probable que sean dos fosas en el mismo lugar, cambia el género de la víctima y así la entregó la fiscalía	05/03/2014	Álamo, Tlaquepaque	Tlaquepaque	Jalisco	1	1	0	0	0	1	0	S/I
987	Transparencia-Jalisco	2. Es probable que sean dos fosas en el mismo lugar, cambia el género de la víctima y así la entregó la fiscalía	05/03/2014	Álamo, Tlaquepaque	Tlaquepaque	Jalisco	1	1	0	0	1	0	0	S/I
988	Transparencia-Jalisco	S/I	05/04/2014	No se tiene certeza de la localidad, Encarnación de Díaz.	Encarnación de Díaz	Jalisco	1	1	0	0	0	1	0	S/I

No.	Fuente	Anotación I	Fecha	Dirección	Municipio	Estado	Fosas	Cuerpos, cráneos	Restos, fragmentos	Osamentas	H	M	Sexo sin identificar	Anotación II
989	Transparencia-PF	sabe la dirección ni qué ministerio investiga esta fosa.	09/04/2014	Está en Recurso de Revisión para más datos	La Barca	Jalisco	1	0	1	0	S/I	S/I	S/I	S/I
990	Transparencia-Jalisco	S/I	10/04/2014	Rancho la Angostura, San Miguel El Alto	San Miguel el Alto	Jalisco	1	2	0	0	1	0	0	S/I
991	Transparencia-Jalisco	S/I	18/04/2014	Predio La Tinaja, Ixtlahuacán de los Membrillos	Ixtlahuacán de los Membrillos	Jalisco	1	1	0	0	0	1	0	S/I
992	Transparencia-Jalisco	S/I	14/05/2014	Cerca de la Presa Chilatlán, Jilotlán	Jilotlán de los Dolores	Jalisco	1	1	0	0	0	0	1	S/I
993	Transparencia-Jalisco	S/I	13/06/2014	Tramo de Chacala a Yelapa, Cabo Corrientes	Cabo Corrientes	Jalisco	1	1	0	0	1	0	0	S/I
994	Transparencia-Jalisco	S/I	02/07/2014	No se tiene certeza de la localidad, Mezquitic	Mezquitic	Jalisco	1	1	0	0	1	0	0	S/I
995	Transparencia-Jalisco	S/I	05/08/2014	Camino viejo a basurero, Puerto Vallarta.	Puerto Vallarta	Jalisco	1	1	0	0	1	0	0	S/I
996	Transparencia-Jalisco	S/I	26/08/2014	Predio de San José, Ayutla	Ayutla	Jalisco	5	5	0	0	0	0	5	S/I
997	Transparencia-Jalisco	S/I	12/09/2014	Colonia El Carrizal, Jocotepec	Jocotepec	Jalisco	1	1	0	0	1	0	0	S/I
998	Transparencia-Jalisco	S/I	22/10/2014	Colonia Arenita, Tizapán	Tizapán	Jalisco	1	1	0	0	1	0	0	S/I
999	Transparencia-Jalisco	S/I	22/10/2014	Ejido Los Cerritos, Zapotlán el Rey	Zapotlán el Rey	Jalisco	1	2	1	0	0	0	2 cráneos y 1 osamenta	S/I
1000	Transparencia-Jalisco	S/I	05/12/2014	No se tiene certeza de la localidad, Cihuatlán.	Cihuatlán	Jalisco	2	0	0	0	2	1	0	S/I
1001	Transparencia-PGR	La Barca, Jalisco, cementerio masivo. Exhumaciones a principios de 2014. Tres de las seis no tiene registro de fecha	Enero-2014	Cementerio masivo cerca del Río Lerma, en la frontera con el estado de Michoacán.	La Barca	Jalisco	6	12	0	0	9	1	2	En total fueron 37 fosas pero aquí las desagregó para tener el registro por año. La PGR no entregó para tres fosas la fecha exacta ni el año, estas las ubiqué en enero de 2014.
1002	Prensa	S/I	15/02/2014	Límites de Tocuambo, rumbo a la localidad conocida como El Moral.	Tingüindín	Michoacán	1	19	0	0	S/I	S/I	S/I	S/I
1003	Transparencia-Michoacán	S/I	18/02/2014	Predio El Rosario, Municipio de Aquila, Michoacán	Aquila	Michoacán	1	1	0	0	1	0	0	S/I
1004	Transparencia-PF	S/I	28/02/2014	S/I	Aquila	Michoacán	1	0	1	0	S/I	S/I	S/I	S/I
1005	Transparencia-Michoacán, Transparencia-PF	S/I	05/03/2014	Predio Las Mujeres, El Alcalde, Apatzingán	Apatzingán	Michoacán	1	0	15	0	10	5	0	S/I
1006	Transparencia-PF	S/I	22/03/2014	S/I	Aguililla	Michoacán	1	0	1	0	S/I	S/I	S/I	S/I

No.	Fuente	Anotación I	Fecha	Dirección	Municipio	Estado	Fosas	Cuerpos, cráneos	Restos, fragmentos	Osamentas	H	M	Sexo sin identificar	Anotación II
1007	Transparencia-Michoacán	S/I	27/03/2014	Predio Los Plátanos, Aquala, CP. 60885	Aquala	Michoacán	1	1	0	1	1	0	0	S/I
1008	Transparencia-Michoacán	S/I	30/03/2014	Camino de Terracería, kilómetro 63, Aquala	Aquala	Michoacán	1	0	0	1	1	0	0	S/I
1009	Transparencia-PF	S/I	01/04/2014	S/I	Apatzingán	Michoacán	1	0	1	0	S/I	S/I	S/I	S/I
1010	Transparencia-Michoacán	S/I	30/05/2014	Predio La Joya, Tenencia de Guacamayas, Lázaro Cárdenas	Lázaro Cárdenas	Michoacán	1	0	0	1	0	0	1	S/I
1011	Transparencia-Michoacán	S/I	07/06/2014	Ejido San Vicente, Coahuayana de Hidalgo, CP. 60800	Coahuayana de Hidalgo	Michoacán	1	0	0	1	1	0	0	S/I
1012	Transparencia-Michoacán, Transparencia-PF	S/I	08/06/2014	Predio Rústico Las Brisas, Aquala, CP. 60885	Aquala	Michoacán	1	3	0	0	3	0	0	S/I
1013	Transparencia-PF	S/I	25/06/2014	S/I	Hidalgo	Michoacán	1	0	11	0	S/I	S/I	S/I	S/I
1014	Transparencia-PF	S/I	03/08/2014	S/I	Nuevo San Juan Parangaricutiro	Michoacán	1	0	3	0	S/I	S/I	S/I	S/I
1015	Transparencia-PF	S/I	05/08/2014	S/I	Coahuayana de Hidalgo	Michoacán	1	0	1	0	S/I	S/I	S/I	S/I
1016	Prensa	S/I	21/08/2014	Huerta de mango, a unos metros del Centro de Readaptación Social (Cereso), Tenencia de La Mira de Lázaro Cárdenas	Lázaro Cárdenas	Michoacán	1	2	0	0	0	0	2	S/I
1017	Transparencia-PF, Transparencia-Michoacán	S/I	21/08/2014	Poblado El Falsete, Tumbiscatio, Arteaga	Tumbiscatio	Michoacán	1	9	0	1	6	3	1	S/I
1018	Transparencia-Michoacán	S/I	12/11/2014	Predio rústico Tenencia de Guacamayas, Lázaro Cárdenas	Lázaro Cárdenas	Michoacán	1	1	0	0	1	0	0	S/I
1019	Transparencia-Michoacán	S/I	Año 2014	La Huinarrera, Coacomán	Coacomán	Michoacán	1	0	2	0	2	0	0	S/I
1020	Transparencia-Michoacán	S/I	Año 2014	Cerro de Camébaro, Zinapécuaro, Michoacán.	Zinapécuaro	Michoacán	1	1	0	0	1	0	0	S/I
1021	Transparencia-PGR	S/I	Junio-2014	S/I	Aguililla	Michoacán	1	4	0	0	3	1	0	S/I
1022	Transparencia-PGR	S/I	Junio-2014	S/I	Lázaro Cárdenas	Michoacán	1	1	0	0	1	0	0	S/I
1023	Transparencia-PGR	S/I	Mayo-2014	S/I	Lázaro Cárdenas	Michoacán	1	6	0	0	5	1	0	S/I
1024	Transparencia-PF	S/I	25/02/2014	S/I	Zacatepec	Morelos	1	3	0	0	S/I	S/I	S/I	S/I
1025	Transparencia-PF	S/I	17/03/2014	S/I	Miacatlán	Morelos	1	0	1	0	S/I	S/I	S/I	S/I

No.	Fuente	Anotación I	Fecha	Dirección	Municipio	Estado	Fosas	Cuerpos, cráneos	Restos, fragmentos	Osamentas	H	M	Sexo sin identificar	Anotación II
1026	Transparencia-PF, Prensa	LA PF dice que no sabe la dirección ni qué ministerio investiga esta fosa.	20/03/2014	Paraje conocido como El Cajil, Las Carpas, Tlaquiltenango	Tlaquiltenango	Morelos	1	3	0	0	2	0	0	Era los cuerpos de Rubén Barón López, presidente del Sistema Producto Caprino en Morelos, y Roberto Carlos Millán Capistrán, exlíder comerciante del mercado Lázaro Cárdenas, Zacatepec.
1027	Prensa-Periodista Carlos Quintero	Entre el 23 de mayo y el 2 de junio de 2016	28/03/2014	Cementerio de Tetelcingo	Cuautla	Morelos	3	119	Indeterminado	0	S/I	S/I	S/I	Son 119 cuerpos y no 117 como lo manejan algunas fuentes porque antes de esos 117 exhumaron el cuerpo de Oliver y el de una maestra
1028	Transparencia-PF	LA PF dice que no sabe la dirección ni qué ministerio investiga esta fosa.	29/03/2014	Cañaveral en la calle de antigua a las vías del tren, Temimilcingo-San Miguel 30	Tlaltizapán	Morelos	1	1	0	0	1	0	0	S/I
1029	Transparencia-PGR	S/I	05/04/2014	Avenida 18 de Marzo, Colonia Emiliano Zapata	Jojutla	Morelos	1	2	0	0	2	0	S/I	La prensa habla extraoficialmente de 4 cuerpos. Días después encontraron otra fosa en la misma colonia
1030	Transparencia-PF	LA PF dice que no sabe la dirección ni qué ministerio investiga esta fosa.	11/06/2014	Colonia Emiliano Zapata	Jojutla	Morelos	1	2	0	0	S/I	S/I	S/I	Encontraron días antes otra fosa en la misma colonia
1031	Prensa	S/I	24/06/2014	Calle Jalisco 4, esquina con Viaducto, colonia Milpillas	Cuernavaca	Morelos	1	2	0	0	S/I	S/I	S/I	Las autoridades S/Iron pero la prensa investigó con los forenses.
1032	Transparencia-Morelos	S/I	02/08/2014	Rancho El Capadero Kilómetro 19.560, poblado de Tepoztlán, Morelos	Tepoztlán	Morelos	1	1	0	0	0	0	1	Ingresó al Semefo el 2 de agosto de 2014
1033	Prensa	S/I	10/08/2014	Colonia La Loma de Puente de Ixtla	Puente de Ixtla	Morelos	1	4	0	0	S/I	S/I	S/I	Extraoficialmente la prensa informó de otra fosa junto a esta, con un cuerpo
1034	Prensa-Periodista Carlos Quintero	S/I	19/08/2014	Ubicado en la colonia Sonora de Tetecala	Tetecala	Morelos	1	2	0	0	2	0	0	Uno de los cuerpos tenía cadenas en los pies y un pedazo de madera en el cuello, amarrada con una cuerda para torturarlo. Los dos cuerpos llevaban mezcilla, uno estaba descalzo
1035	Transparencia-Nuevo León	S/I	13/01/2014	CARRETERA Mier Y NORIEGA – SAN ISIDRO A LA ALTURA DEL KILÓMETRO 14 EN Mier Y NORIEGA NUEVO LEÓN.	Mier y Noriega	Nuevo León	1	0	0	1	1	0	0	S/I
1036	Transparencia-Nuevo León	S/I	14/01/2014	BRECHA COMUNAL LOCALIZADA A 750 METROS AL NORPONIENTE DEL KILOMETRO 55 DE LA CARRETERA MIGUEL ALEMÁN, Doctor GONZÁLEZ, NUEVO LEÓN.	Doctor González	Nuevo León	1	0	0	1	0	0	1	S/I
1037	Transparencia-Nuevo León	S/I	18/01/2014	Carbonaras, carretera Sabinas Hidalgo-Paras, calle Morelos, a 3.5 Km al nororiental y a 1.6 Km al norponiente en el ejido Carboneras. Sabinas Hidalgo, Nuevo León.	Sabinas Hidalgo	Nuevo León	1	0	0	2	0	0	2	S/I
1038	Transparencia-Nuevo León	S/I	20/01/2014	Carbonaras, carretera Sabinas Hidalgo-Paras, calle Morelos, a 3.5 Km al nororiental y a 1.6 Km al norponiente en el ejido Carboneras. Sabinas Hidalgo, Nuevo León.	Sabinas Hidalgo	Nuevo León	1	0	0	4	0	0	4	S/I
1039	Transparencia-Nuevo León	S/I	22/01/2014	PUENTE ENTRE LAS COMUNIDADES SAN JUAN – RANCHO VIEJO, Cadereyta Jiménez, NUEVO LEÓN.	Cadereyta Jiménez	Nuevo León	1	1	0	0	0	0	1	S/I
1040	Transparencia-Nuevo León	S/I	23/01/2014	Carbonaras, carretera Sabinas Hidalgo-Paras, calle Morelos, a 3.5 Km al nororiental y a 1.6 Km al norponiente en el ejido Carboneras. Sabinas Hidalgo, Nuevo León.	Sabinas Hidalgo	Nuevo León	1	0	0	4	0	0	4	S/I
1041	Transparencia-Nuevo León	S/I	27/01/2014	CALLE PLAN DE AYALA CRUZ CON REFORMA EN LA COLONIA REFORMA EN JUÁREZ, NUEVO LEÓN.	Juárez, Nuevo León	Nuevo León	1	0	0	1	0	0	1	S/I
1042	Transparencia-Nuevo León	S/I	14/02/2014	Carbonaras, carretera Sabinas Hidalgo-Paras, calle Morelos, a 3.5 Km al nororiental y a 1.6 Km al norponiente en el ejido Carboneras. Sabinas Hidalgo, Nuevo León.	Sabinas Hidalgo	Nuevo León	1	0	0	2	0	0	2	S/I
1043	Transparencia-Nuevo León	S/I	15/02/2014	Ejido Los Cerritos, CARRETERA A ICAMOLE EN KM 5.3. En una brecha sin nombre, a 1400 metros al poniente de ese camino a Icamole	García	Nuevo León	1	2	0	0	2	0	0	S/I
1044	Transparencia-Nuevo León	S/I	05/03/2014	Carbonaras, carretera Sabinas Hidalgo-Paras, calle Morelos, a 3.5 Km al nororiental y a 1.6 Km al norponiente en el ejido Carboneras. Sabinas Hidalgo, Nuevo León.	Sabinas Hidalgo	Nuevo León	1	0	0	3	0	0	3	S/I

No.	Fuente	Anotación I	Fecha	Dirección	Municipio	Estado	Fosas	Cuerpos, cráneos	Restos, fragmentos	Osamentas	H	M	Sexo sin identificar	Anotación II
1045	Transparencia-Nuevo León	S/I	11/03/2014	Carbonaras, carretera Sabinas Hidalgo-Paras, calle Morelos, a 3.5 Km al nororiente y a 1.6 Km al norponiente en el ejido Carboneras. Sabinas Hidalgo, Nuevo León.	Sabinas Hidalgo	Nuevo León	1	0	0	3	0	0	3	S/I
1046	Transparencia-Nuevo León	S/I	17/03/2014	Lote 2, Manzana 35, Col. Agropecuaria, Emiliano Zapata	El Carmen	Nuevo León	1	0	0	1	1	0	0	S/I
1047	Transparencia-Nuevo León	S/I	20/03/2014	Lote 2, Manzana 35, Col. Agropecuaria, Emiliano Zapata	El Carmen	Nuevo León	1	0	0	1	1	0	0	S/I
1048	Transparencia-Nuevo León	S/I	24/05/2014	AVENIDA BERNARDO REYES EN SU CRUCE CON LA CALLE PLUTARCO ELÍAS CALLES EN LA COLONIA NIÑO ARTILLERO EN MONTERREY NUEVO LEÓN. CP 64280	Monterrey	Nuevo León	1	0	0	1	1	0	0	S/I
1049	Transparencia-Nuevo León	S/I	09/07/2014	A 40 MTS AL ORIENTE DE LA AV. SAN FRANCISCO, COL. SAN FRANCISCO, JUAREZ, Nuevo León	Juárez, Nuevo León	Nuevo León	1	0	0	1	0	0	1	S/I
1050	Transparencia-Nuevo León	S/I	15/07/2014	Ejido Los Cerritos Viejos, García, Nuevo León	García	Nuevo León	1	3	0	0	3	0	0	S/I
1051	Transparencia-Nuevo León	S/I	18/07/2014	CALLEJON DE LA MADERA APROX 1.5 KM EN DIRECCION AL NORTE DE LA CALLE S/N,	Doctor González	Nuevo León	1	0	0	2	0	0	2	S/I
1052	Transparencia-Nuevo León	S/I	23/07/2014	CARRETERA MIGUEL ALEMÁN A LA ALTURA DEL KILÓMETRO 69 EN SU CRUCE CON EL ENTRONQUE DE LA CARRETERA A NUEVO REPUEBLO, DR. GONZÁLEZ, NUEVO LEÓN.	Doctor González	Nuevo León	1	0	0	1	0	1	0	S/I
1053	Transparencia-Nuevo León	S/I	28/07/2014	AL PONIENTE DE LA CALLE MADRID, EN EL CRUCE DE LAS CALLE BARCELONA, HACIA EL CRUCE CON LA CALLE SEVILLA Y A 300 METROS DE LA PLAZA PUBLICA UBICADA EN EL CRUCE COLONIA PRADERAS DE SAN JUAN	Juárez, Nuevo León	Nuevo León	1	0	0	1	1	0	0	S/I
1054	Transparencia-Nuevo León	S/I	28/07/2014	PROLONGACION ZARAGOZA SIN NUMERO EN SU CRUCE CON CALLEJON 2, COLONIA EL TASAJILLO, EJIDO ESTACION ALAMEDAS	Falta municipio	Nuevo León	1	0	0	1	0	0	1	S/I
1055	Transparencia-Nuevo León	S/I	04/08/2014	CALLE IGNACIO COMONFORT CON LA CALLE PROLONGACIÓN ARTEAGA, COLONIA LAZARO CÁRDENAS, Cadereyta Jiménez, Nuevo León	Cadereyta Jiménez	Nuevo León	1	0	0	1	0	0	1	S/I
1056	Transparencia-Nuevo León	S/I	15/08/2014	Ejido Las Abejas, ubicado al nororiente de la carretera Monterrey-Colombia. A la altura del Km. 33, con dirección al oriente y siguiendo por el camino de terracería por aprox. 3 km. (Rancho casa de los lagartos)	Salinas Victoria	Nuevo León	Indeterminado	0	0	1	0	0	1	S/I
1057	Transparencia-Nuevo León	S/I	18/08/2014	Carretera a Icamole a la altura del kilómetro 4,5 y a 400 metros al norte del Ejido Cerritos Viejos.	García	Nuevo León	1	1	0	0	1	0	0	S/I
1058	Transparencia-Nuevo León	S/I	02/09/2014	CARRETERA A EI CARMEN A 600 METROS AL NORTE DEL CAMINO DE LA LAJA EJIDO LA ESCONDIDA EN LINARES NUEVO LEÓN.	Linares	Nuevo León	1	2	0	0	2	0	0	S/I
1059	Transparencia-Nuevo León	S/I	14/09/2014	Fray Servando de Zumarraga 104, Col. Fray San Antonio de Sobrevilla. CP 66000	García	Nuevo León	1	0	0	1	0	1	0	S/I
1060	Transparencia-Nuevo León	S/I	14/09/2014	CAMINO A LAS GRUTAS DE GARCÍA EN EL INTERIOR DEL EJIDO POTRERO PONIENTE, GARCÍA, NUEVO LEÓN.	García	Nuevo León	1	0	0	2	1	1	0	S/I
1061	Transparencia-Nuevo León	S/I	16/09/2014	A 70 METROS AL NORTE DEL ACCESO AL PARQUE ECOLÓGICO LA HUASTECA EN SANTA CATARINA NUEVO LEÓN.	Santa Catarina	Nuevo León	1	0	0	1	0	0	1	S/I
1062	Transparencia-Nuevo León	S/I	17/09/2014	500 METROS AL PONIENTE DEL EJIDO LA HIERBA SOBRE CAUSE SIN AGUA, DR. ARROYO, NUEVO LEÓN.	Dr. Arroyo	Nuevo León	1	0	0	1	0	0	1	S/I
1063	Transparencia-Nuevo León	S/I	20/09/2014	CAMINO A SAN BENITO KILOMETRO NÚMERO 6 COMUNIDAD UÑA DE GATO, SALINAS Victoria, NUEVO LEÓN	Salinas Victoria	Nuevo León	1	0	0	1	1	0	0	S/I

No.	Fuente	Anotación I	Fecha	Dirección	Municipio	Estado	Fosas	Cuerpos, cráneos	Restos, fragmentos	Osamentas	H	M	Sexo sin identificar	Anotación II
1064	Transparencia-Nuevo León	S/I	10/10/2014	Ejido Las Abejas, ubicado al nororiente de la carretera Monterrey-Colombia. A la altura del Km. 33, con dirección al oriente y siguiendo por el camino de terracería por aprox. 3 km. (Rancho casa de los lagartos)	Salinas Victoria	Nuevo León	Indeterminado	0	0	7	1	0	6	S/I
1065	Transparencia-Nuevo León	S/I	13/11/2014	Libramiento Alfonso Martínez Domínguez, CP 67450	Cadereyta Jiménez	Nuevo León	1	1	0	0	1	0	0	S/I
1066	Transparencia-Nuevo León	S/I	27/11/2014	CARRETERA VIEJA A AGUAFRIA RANCHO SIN NOMBRE, APODACA, NUEVO LEÓN.	Apodaca	Nuevo León	1	0	0	3	1	1	1	S/I
1067	Transparencia-Nuevo León	S/I	10/12/2014	Terreno baldío al lado norte de Rancho La Gardenia, Gardenia y Violeta, EJIDO LAS MARAVILLAS EN GARCÍA NUEVO LEÓN.	García	Nuevo León	1	0	0	2	0	0	2	S/I
1068	Transparencia-Nuevo León	S/I	12/12/2014	Camino a Cañas a San Gerardo, Rincón de los Naranjos, Montemorelos, N.L.	Montemorelos	Nuevo León	1	0	0	1	1	0	0	S/I
1069	Transparencia-Nuevo León	S/I	12/12/2014	TERRACERÍA A ESCOBEDO CRUZ PRIVADA LOS ARCANJELES, LOCALIDAD LOS ALGODONES, EL CARMEN, Nuevo León	El Carmen	Nuevo León	1	0	0	1	0	0	1	S/I
1070	Transparencia-Nuevo León	S/I	12/12/2014	CARRETERA A CAÑAS O SAN GERARDO EN RINCONADA NARANJOS, MONTEMORELOS, NUEVO LEÓN.	Montemorelos	Nuevo León	1	0	0	1	0	0	1	S/I
1071	Transparencia-Oaxaca	S/I	27/09/2014	Lote 48, calle Circuito Maya, Colonia Las Razas, Santa Pedro Ixtlahuaca.	Santa Pedro Ixtlahuaca	Oaxaca	2	2	0	0	S/I	S/I	S/I	S/I
1072	Prensa-CNDH-Puebla	S/I	11/09/2014	Kilómetro 187+90 de la autopista Villa Lázaro Cárdenas-Venustiano Carranza, al norte del estado de Puebla	Venustiano Carranza	Puebla	1	3	0	0	3	0	0	Los tres eran de Álamo Temapache, Veracruz, habían estado desaparecidos desde el 5 de sep.
1073	Transparencia-SLP, Transparencia-CNDH-SLP, Prensa	VIDEO DE COMO LA INFORMACIÓN ES DIFERENTE, COMPARAR DATOS DE CNDH Y DATOS DE NUEVA SOLICITUD 2018	15/01/2014	Potrero Ubicado en unos terrenos del Ejido Santa María de Los Llanitos, municipio de Ciudad Fernández	Ciudad Fernández	San Luis Potosí	1	0	0	5	5	0	0	Tenían unos 15 días de muertos. En la fosa encontraron pantalón de mezclilla, restos de playera verde, camisa a cuadros, chamarra tipo piel color café, sudadera gris con negro y amarillo
1074	Transparencia-SLP	Falta dirección específica	31/01/2014	Falta dirección específica	Tampamolón Corona	San Luis Potosí	1	0	0	1	0	0	1	S/I
1075	Transparencia-SLP, Transparencia-CNDH-SLP	S/I	03/02/2014	Predio Arroyo de Los Cochinitos, municipio de Santa María del Río	Santa María del Río	San Luis Potosí	1	1	0	0	1	0	0	S/I
1076	Transparencia-SLP	Falta dirección específica	11/06/2014	Falta dirección específica	Tancanhuitz	San Luis Potosí	1	0	0	1	0	0	1	S/I
1077	Prensa	S/I	04/07/2014	Ranchería La Puntilla, municipio de Tamuín	Tamuín	San Luis Potosí	1	2	0	0	0	2	1	el cuerpo identificado es de Elieoani Chávez Rivera, trabajadora de la maquiladora Ensacar. Dianos dicen que fueron 5 cuerpos pero la fosa está desaparecida de los registros oficiales.
1078	Transparencia-Sinaloa	S/I	08/01/2014	Loma de San Pablo	Ahome	Sinaloa	1	1	0	0	1	0	0	S/I
1079	Transparencia-Sinaloa	S/I	24/01/2014	Campo Pesquero Jitzamuri	Ahome	Sinaloa	1	2	0	0	2	0	0	S/I
1080	Transparencia-Sinaloa	S/I	13/02/2014	Ejido Mayocoba	Ahome	Sinaloa	1	3	0	0	3	0	0	S/I
1081	Transparencia-Sinaloa	S/I	03/03/2014	Al interior de una parcela propiedad de César Velarde Bernal, como a 35 metros del cerco de Cuesta del Río Piaxtla al poniente, a 4 km del poblado de Dimas	San Ignacio	Sinaloa	1	1	0	0	1	0	0	S/I
1082	Transparencia-Sinaloa	S/I	06/03/2014	Zona Costera El Playón	Angostura	Sinaloa	1	3	0	0	3	0	0	S/I

No.	Fuente	Anotación I	Fecha	Dirección	Municipio	Estado	Fosas	Cuerpos, cráneos	Restos, fragmentos	Osamentas	H	M	Sexo sin identificar	Anotación II
1083	Transparencia-Sinaloa	S/I	31/03/2014	Margen izquierdo del río Fuerte, entre ejido San José de Ahome y El Bule	Ahome	Sinaloa	1	2	0	0	2	0	0	S/I
1084	Transparencia Sinaloa, Transparencia PF	LA PF dice que no sabe la dirección ni qué ministerio investiga esta fosa.	01/04/2014	Margen izquierdo del río Fuerte, entre ejido San José de Ahome y El Bule	Ahome	Sinaloa	1	3	0	0	3	0	0	S/I
1085	Transparencia-Sinaloa	S/I	01/04/2014	Calle 6 y 600 de Villa Gustavo Diaz Ordaz, Valle del Carrizo	Ahome	Sinaloa	1	1	0	0	1	0	0	S/I
1086	Transparencia-Sinaloa	S/I	10/04/2014	Calle 6 y 600 de Villa Gustavo Diaz Ordaz, Valle del Carrizo	Ahome	Sinaloa	1	1	0	0	1	0	0	S/I
1087	Transparencia-Sinaloa	S/I	07/05/2014	En las inmediaciones del rancho La Palma	Rosario	Sinaloa	1	2	0	0	2	0	0	S/I
1088	Transparencia-PF	LA PF dice que no sabe la dirección ni qué ministerio investiga esta fosa.	10/05/2014	EN RECURSO DE REVISION	Ahome	Sinaloa	1	0	2	0	S/I	S/I	S/I	S/I
1089	Transparencia-Sinaloa	S/I	18/06/2014	Ejido Bajada del Monte, Localidad de Las Chaparreras	El Fuerte	Sinaloa	1	2	0	0	2	0	0	S/I
1090	Transparencia-Sinaloa	S/I	20/07/2014	Atras de la granja avícola Mochicahui, El Fuerte, a 1 km al oriente de la carretera Los Mochis-Choix	El Fuerte	Sinaloa	1	5	0	0	5	0	0	S/I
1091	Transparencia-PF	EN RECURSO DE REVISION	03/08/2014	EN RECURSO DE REVISION	Culiacán	Sinaloa	1	0	1	0	S/I	S/I	S/I	S/I
1092	Transparencia Sinaloa, Transparencia PF	LA PF dice que no sabe la dirección ni qué ministerio investiga esta fosa.	10/08/2014	Verde Mar Guachapori	Ahome	Sinaloa	1	2	0	0	2	0	0	S/I
1093	Transparencia-Sinaloa	S/I	23/09/2014	Camino vecinal rumbo a las cribs llamadas Alfonso Tirado, Sindicatura de Villa Unión	Mazatlán	Sinaloa	1	1	0	0	1	0	0	S/I
1094	Transparencia-Sinaloa	S/I	21/10/2014	Camino de terracería a una distancia de 80 metros de la carretera que conduce al poblado del Vainillo al poblado del Recodo	Mazatlán	Sinaloa	1	1	0	0	1	0	0	S/I
1095	Transparencia-Sinaloa	S/I	22/10/2014	Ejido Aguila Azteca	Ahome	Sinaloa	1	1	0	0	1	0	0	S/I
1096	Transparencia-Sinaloa	S/I	08/11/2014	Calle Ernesto Ortega Rivera y Calle Santa Teresa, Fraccionamiento Esmeralda	Ahome	Sinaloa	1	1	0	0	1	0	0	S/I
1097	Transparencia-Sinaloa	S/I	17/11/2014	Sobre el terreno baldío ubicado frente a las instalaciones del Hospital General (en construcción), en la colonia Lomas del Porvenir de Mazatlán	Mazatlán	Sinaloa	1	0	1	0	0	0	1	El hallazgo es de un cráneo
1098	Transparencia-Sinaloa	S/I	19/11/2014	Finca conocida como El Rancho, sindicatura de Aguaruto	Culiacán	Sinaloa	1	4	0	0	0	4	0	S/I
1099	Transparencia-Sinaloa	S/I	21/11/2014	En Los Pinitos, a 1.5 km al norponiente del dren Carranza	Ahome	Sinaloa	1	1	0	0	1	0	0	S/I
1100	Transparencia-Sinaloa	S/I	05/12/2014	Atrás del Cerro de la Choya, pasando las vías del gasoducto	El Fuerte	Sinaloa	1	5	0	0	5	0	0	S/I
1101	Transparencia-Sonora	S/I	22/02/2014	CAMINO VIEJO AL EJIDO EL TOMATAL SONORA, FRENTE AL RESTAURANTE EL GAMINANTE	Empalme	Sonora	1	1	0	0	1	0	0	El Tomatal es una población de 3 casas nada más, no está ni en el mapa.

Universidad de San Andrés

No.	Fuente	Anotación I	Fecha	Dirección	Municipio	Estado	Fosas	Cuerpos, cráneos	Restos, fragmentos	Osamentas	H	M	Sexo sin identificar	Anotación II
1102	Transparencia-Sonora	S/I	05/04/2014	POR LA CARRETERA A 500 MTS HACIA EL SUR DEL PUEBLO DE VICAM NUEVO Y A 400 MTS HACIA EL PONIENTE DE LA CARRETERA ENTRE EL MONTE Y LA VEGETACION NUEVA, poblado Vicam Nuevo.	Guaymas	Sonora	1	0	0	1	1	0	0	S/I
1103	Transparencia-Sonora	S/I	11/04/2014	KM 180+50 A 25/30 METROS DE LA CARRETERA FEDERAL HERMOSILLO/YECORA EN EL ENTRONQUE A ONOVAS, MUNICIPIO DE HERMOSILLO, SONORA.	Hermosillo	Sonora	1	0	0	1	1	0	0	S/I
1104	Transparencia-Sonora	S/I	04/06/2014	KM 6 A 100 METROS AL PONIENTE DE LAS VIAS DEL FERROCARRIL SOBRE EL ARROYO	Agua Prieta	Sonora	1	1	0	0	1	0	0	S/I
1105	Transparencia-Sonora	S/I	02/08/2014	COMUNIDAD EL VERANITO PERTENECIENTE AL MUNICIPIO DE ALAMOS, SONORA.	Alamos	Sonora	1	0	0	1	1	0	0	S/I
1106	Transparencia-Sonora	S/I	07/08/2014	CALLE ACUSIA ROSADA ENTRE PALMARECA Y OLMO DE AGUA DE LA COLONIA BELTRONES DE CD. OBREGÓN, SONORA.	Ciudad Obregón	Sonora	1	0	0	1	0	1	0	S/I
1107	Transparencia-Sonora	S/I	11/08/2014	FRACCIONAMIENTO LAS BELLOTAS, DENTRO DE UNA MALETA	Nogales	Sonora	1	0	1	0	1	0	0	S/I
1108	Transparencia-Sonora	S/I	16/08/2014	DEBAJO DEL PUENTE DEL RECINTO FISCAL, EN EL ARROYO NATURAL, DE LA COLONIA EL REPRESO, DE NOGALES, SONORA.	Nogales	Sonora	1	1	0	0	1	0	0	S/I
1109	Transparencia-Sonora	S/I	17/09/2014	RANCHO LA CANADA, VILLA PESQUEIRA, SONORA.	Hermosillo	Sonora	1	0	0	2	2	0	0	S/I
1110	Transparencia-Sonora	S/I	11/11/2014	AL NOROESTE DE VICAM, SONORA, ENTRE EL MONTE. Poblado de Vicam	Guaymas	Sonora	1	0	restos de piezas óseas	0	0	0	1	S/I
1111	Transparencia-Sonora	S/I	27/12/2014	CALLE BASE Y CALLE 23 DEL VALLE DEL YAQUI A 50 MTS AL PONIENTE DE LA CALLE 23.	Ciudad Obregón	Sonora	1	0	0	1	0	0	1	S/I
1112	Prensa	S/I	20/03/2014	Rancho ganadero, propiedad de Salvador Zamor Ayala, ex líder del sindicato petrolero STPRM. Ranchería Los Naranjos tercera sección de Huimanguillo	Huimanguillo	Tabasco	1	3	0	0	2	1	0	Uno de los hombres tenía credenciales con su nombre
1113	Transparencia-Tamaulipas	S/I	02/02/2014	Ejido Nueva Unión, carretera estatal Ejido El Abra-Tantoyuquita.	Mante	Tamaulipas	1	1	0	0	1	0	0	S/I
1114	Transparencia-Tamaulipas, Prensa	S/I	13/02/2014	Rancho San Miguel, a un kilómetro de la carretera interestatal San Carlos-La Soledad, a un costado del río Pilón.	San Carlos	Tamaulipas	1	6	0	0	6	0	0	S/I
1115	Transparencia-Tamaulipas, Prensa	S/I	17/02/2014	Ejido Puerto Rico, localidad de Nuevo Camacho, municipio de San Carlos.	San Carlos	Tamaulipas	2	3	0	0	3	0	0	S/I
1116	Transparencia-Tamaulipas	S/I	18/02/2014	Ejido Guadalupe Victoria, municipio de Güemez.	Güemez	Tamaulipas	3	1	5	0	2	0	4	S/I
1117	Transparencia-Tamaulipas, SEMAR	S/I	10/03/2014	Paso Real, a 4 kilómetros hacia el norte de un rancho con nombre desconocido.	San Fernando	Tamaulipas	1	3	0	0	0	3	0	S/I
1118	Transparencia-Tamaulipas	S/I	15/03/2014	Rancho El Guajolote, municipio de San Fernando.	San Fernando	Tamaulipas	1	1	0	0	1	0	0	S/I
1119	Transparencia-Tamaulipas, SEMAR	S/I	19/03/2014	Rancho Tres Pelones, Ejido San Vicente, municipio de San Fernando.	San Fernando	Tamaulipas	1	1	0	0	0	0	1	S/I
1120	Transparencia-Tamaulipas	S/I	31/03/2014	Ejido La Libertad	San Carlos	Tamaulipas	1	0	2	0	0	0	2	S/I

No.	Fuente	Anotación I	Fecha	Dirección	Municipio	Estado	Fosas	Cuerpos, cráneos	Restos, fragmentos	Osamentas	H	M	Sexo sin identificar	Anotación II
1121	SEMAR	Se pidió la dirección a Semar.	03/04/2014	La Semar no dio la dirección específica	Matamoros, Tamaulipas	Tamaulipas	2	2	0	0	S/I	S/I	S/I	SEMAR DICE QUE SEMEFO HIZO LAS EXHUMACIONES Y QUE DIO AVISO A AMPF Y AL SEMEFO
1122	Transparencia-Tamaulipas	S/I	22/04/2014	Detrás de la colonia Unidos Avanzamos, poblado de Los Guerra, municipio de Miguel Alemán.	Miguel Alemán	Tamaulipas	5	0	7	0	0	0	7	S/I
1123	Transparencia-Tamaulipas	S/I	25/04/2014	Ejido Graciano Sánchez, al norte, a 2 kilómetros antes de llegar al Ejido La Esperanza.	Güemez	Tamaulipas	4	0	4	0	0	0	4	S/I
1124	Transparencia-PF	LA PF dice que no sabe la dirección ni qué ministerio investiga esta fosa.	25/04/2014	S/I	Victoria	Tamaulipas	1	0	2	0	S/I	S/I	S/I	S/I
1125	Transparencia-Tamaulipas	S/I	14/05/2014	Paso Real, a 4 kilómetros hacia el norte de un rancho con nombre desconocido.	San Fernando	Tamaulipas	1	0	1	0	0	0	1	S/I
1126	Transparencia-Tamaulipas	S/I	19/05/2014	Kilómetro 20, carretera de San Fernando a Méndez.	San Fernando	Tamaulipas	1	0	1	0	0	0	1	S/I
1127	Transparencia-Tamaulipas	S/I	22/06/2014	Ejido La Esperanza, carretera nacional km. 15. A 3 kilómetros hacia el oriente.	Nuevo Laredo	Tamaulipas	2	0	2	0	0	0	2	S/I
1128	Transparencia-PF	LA PF dice que no sabe la dirección ni qué ministerio investiga esta fosa.	04/07/2014	S/I	Victoria	Tamaulipas	1	0	2	0	S/I	S/I	S/I	S/I
1129	Transparencia-Tamaulipas	S/I	17/07/2014	Paso Real, a 4 kilómetros hacia el norte de un rancho con nombre desconocido.	San Fernando	Tamaulipas	1	0	1	0	0	0	1	S/I
1130	Transparencia-PF	LA PF dice que no sabe la dirección ni qué ministerio investiga esta fosa.	22/07/2014	Calles Anahuac y Monterrey, Nuevo Laredo	Nuevo Laredo	Tamaulipas	1	5	0	0	S/I	S/I	S/I	S/I
1131	Transparencia-Tamaulipas	S/I	23/07/2014	Ejido Graciano Sánchez, municipio de San Carlos.	San Carlos	Tamaulipas	3	3	0	0	1	2	0	S/I
1132	Transparencia-Tamaulipas, Transparencia-PF	S/I	23/07/2014	Ejido Graciano Sánchez, municipio de San Carlos.	San Carlos	Tamaulipas	1	0	1	0	0	1	0	S/I
1133	Transparencia-Tamaulipas, Transparencia-PF	S/I	08/08/2014	Calle Ocampo y 11, Ejido Ampliación Barretal.	Padilla	Tamaulipas	1	1	0	0	1	0	0	S/I
1134	Transparencia-PF	LA PF no entregó la dirección específica	08/09/2014	S/I	Río Bravo	Tamaulipas	1	0	1	0	S/I	S/I	S/I	S/I
1135	Transparencia-Tamaulipas	S/I	18/12/2014	Calle Oaxaca, Manzana 33, Lote 6, esquina con la calle Cerro Azul, en el patio posterior del domicilio, colonia Bethel, municipio de Victoria.	Victoria	Tamaulipas	1	0	23	0	0	1	0	Un jornalero encontró los huesos de costillas, brazos y el cráneo de una mujer, enterrada al menos dos años atrás. Había una blusa rosa, short gnis, ropa interior. Una cobija con la que la habrían envuelto sus asesinos.
1136	Transparencia-Tamaulipas	S/I	26/12/2014	Ejido Alfredo V. Bonfil, municipio de San Carlos.	San Carlos	Tamaulipas	5	0	5	0	0	0	2	
1137	Transparencia-Veracruz	S/I	28/01/2014	LAGUNA DE PUEBLO VIEJO	Pueblo Viejo	Veracruz	1	1	0	0	1	0	0	S/I
1138	Transparencia-Veracruz	S/I	06/02/2014	AUTOPISTA COSOLEACAQUE-ACAYUCAN A LA ALTURA DEL KM. 30+800	Cosoleacaque	Veracruz	1	1	0	0	1	0	0	S/I
1139	Transparencia-Veracruz, Transparencia CNDH	Goyo, periodista asesinado	26/02/2014	COL. J. MARIO ROSADO A UN COSTADO DEL FRACC. POLANCO	Las Choapas	Veracruz	3	0	0	3	3	0	0	La fecha que da la fiscalía a la CNDH es del 26-febrero. Ahí encontraron a Goyo, el periodista, el de 50 era un líder sindical y el de 19 era un taxista.

No.	Fuente	Anotación I	Fecha	Dirección	Municipio	Estado	Fosas	Cuerpos, cráneos	Restos, fragmentos	Osamentas	H	M	Sexo sin identificar	Anotación II
1140	Transparencia-CNDH-Veracruz	Falta dirección específica	28/02/2014	Falta dirección específica	Alto Lucero	Veracruz	2	2	0	0	S/I	S/I	2	S/I
1141	Transparencia-Veracruz	S/I	08/04/2014	CAMINO VECINAL COSAMALOAPAN-CHICALPEXTLE, Predio San Guillermo. Propiedad privada (Monserath del Carmen López Mora).	Ixmattlahuacán	Veracruz	1	2	0	0	2	0	0	S/I
1142	Transparencia-Veracruz	S/I	13/04/2014	RANCHO SANTA BARBARA, CALLE CANUTO, COLONIA EL NARANJAL, SEGUNDA SECCION, Agua Dulce	Agua Dulce	Veracruz	2	0	0	2	2	0	0	S/I
1143	Transparencia-Veracruz	S/I	22/04/2014	NICOLÁS BRAVO RUMBO A LA COLONIA JUANA VAQUERA	Cosamaloapan	Veracruz	1	2	0	0	2	0	0	S/I
1144	Transparencia-Veracruz	S/I	24/04/2014	Ejido El Roble	Cosamaloapan	Veracruz	1	1	0	0	S/I	S/I	1	S/I
1145	Transparencia-Veracruz	Falta dirección específica	26/04/2014	CAMINO LAS BARRILLAS, municipio de Coatzacoalcos	Coatzacoalcos	Veracruz	1	0	1	0	1	0	0	S/I
1146	Transparencia-Veracruz	S/I	28/04/2014	Colonia Luis Echeverría	Coatzacoalcos	Veracruz	1	2	0	0	S/I	S/I	2	S/I
1147	Prensa	La nota cita fuentes oficiales, pero esta fosa no la incluye la fiscalía local. Sobrina del exalcalde de Carlos A. Carrillo, Enrique Molina. Preguntar otra vez a la FGE	14/01/2014	Falta ubicación específica. Solo dice que es el municipio Carlos A. Carrillo.	Carlos A. Carrillo	Veracruz	1	1	0	0	0	1	0	La nota de prensa tiene foto de la fosa de cuanto están haciendo las exhumaciones.
1148	Transparencia-Veracruz	S/I	06/05/2014	ISLOTE DE LA LAGUNA DE PUEBLO VIEJO	Pueblo Viejo	Veracruz	1	3	0	0	2	1	0	S/I
1149	Transparencia-Veracruz	Ves	06/05/2014	ISLOTE SANTA CLARA o Ensenadita, Laguna de Pueblo Viejo, Ciudad Cuauhtémoc	Pueblo Viejo	Veracruz	3	7	0	0	6	1	0	La Fiscalía se contradice en la respuesta. Al mismo sitio ha respondido con 3 fosas y en otras ha respondido que 1
1150	Transparencia-Veracruz	S/I	13/05/2014	KM. 12, CARRETERA EJIDO TORTUGUERO	Agua Dulce	Veracruz	2	0	0	2	2	0	0	S/I
1151	Transparencia-Veracruz	S/I	14/05/2014	CARRETERA ANTIGUA CHAPO - NUEVO TEAPA, Moloacán	Moloacán	Veracruz	1	1	0	0	1	0	0	S/I
1152	Transparencia-Veracruz	S/I	15/05/2014	CALLE NANAHUATZIN S/N, COL. DIANA LAURA, POR LOS DUCTOS DE PEMEX Y ALTA TENSION DE LA C.F.E.	Minatitlán	Veracruz	4	2	0	2	3	1	1	S/I
1153	Transparencia-CNDH-Veracruz	Falta dirección específica	26/05/2014	Falta dirección específica	Agua Dulce	Veracruz	2	2	0	0	S/I	S/I	2	S/I
1154	Transparencia-Veracruz	S/I	10/06/2014	CALLE TOLUCA S/N ENTRE VERACRUZANA Y TABASCO, COLONIA LEALTAD.	Soconusco	Veracruz	1	1	0	0	1	0	0	S/I
1155	Transparencia-Veracruz, PF, SEMAR, Prensa	El rancho de la masacre era del exalcalde Fernando Cano	16/06/2014	Localidad El Once, Rancho El Diamante	Tres Valles	Veracruz	12	31	0	0	25	5	1	Es un pueblo pequeño donde la muerte se anuncia en megáfono, dice la nota de la BBC. SEMAR dice que la exhumación la hizo el MP y que dio parte a SEMEFO, MP y PGJ.
1156	Transparencia-Veracruz	S/I	18/06/2014	EL COYOLAR, IXMATLAHUACAN	Ixmattlahuacán	Veracruz	1	1	0	0	1	0	0	S/I
1157	Transparencia-Veracruz	S/I	01/07/2014	BRECHA LA HUASTECA Y LAZARO CÁRDENAS	Pueblo Viejo	Veracruz	1	2	0	0	1	1	0	S/I
1158	Transparencia-Veracruz	S/I	02/07/2014	EJIDO EL SALADERO Y COMUNIDAD EL ROBLE	Cosamaloapan	Veracruz	2	2	6	0	8	0	0	Reporta a la CNDH 2 fosas, 2 cuerpos, 6 restos. A mí me reporta 1 fosa.

San Andrés

No.	Fuente	Anotación I	Fecha	Dirección	Municipio	Estado	Fosas	Cuerpos, cráneos	Restos, fragmentos	Osamentas	H	M	Sexo sin identificar	Anotación II
1159	Prensa	S/I	03/07/2014	Paraíso Novillero	Cosamaloapan	Veracruz	1	2	0	6	S/I	S/I	8	S/I
1160	Transparencia-CNDH-Veracruz	Falta dirección específica	07/07/2014	Falta dirección específica	Coatzacoalcos	Veracruz	1	2	0	0	S/I	S/I	2	S/I
1161	Transparencia-Veracruz	Periodista asesinado	03/08/2014	RANCHO ROSALIA	Soteapan	Veracruz	1	1	0	0	1	0	0	Era el dueño del Diario del Istmo y hermano de la diputada del PVEM, Mónica Robles.
1162	Transparencia-Veracruz	S/I	06/08/2014	KM.6, CARRETERA AGUA DULCE-TONALA	Agua Dulce	Veracruz	1	1	0	0	1	0	0	S/I
1163	Transparencia-Veracruz	S/I	08/08/2014	COLONIA EL NARANJITO	Cosoleacaque	Veracruz	1	1	0	0	1	0	0	S/I
1164	Transparencia-Veracruz	S/I	25/08/2014	BRECHA KM. 6, CARRETERA AGUA DULCE-TONALA	Agua Dulce	Veracruz	1	1	0	0	1	0	0	S/I
1165	Transparencia-Veracruz	S/I	26/08/2014	BRECHA KM. 6, CARRETERA AGUA DULCE-TONALA	Agua Dulce	Veracruz	2	0	0	2	2	0	0	S/I
1166	Transparencia-Veracruz, Prensa	Acusan a marinos y policías federales	26/09/2014	Ejido Pilapillo	Tatahuicapan de Juárez	Veracruz	2	2	0	0	2	0	0	Uno de los cinco desaparecidos acusa que los detuvieron marinos y policías federales.
1167	Transparencia-Veracruz	S/I	11/10/2014	PARCELA DE LA ANTIUGUA	Tihuatlán	Veracruz	1	1	0	0	1	0	0	S/I
1168	SEMAR	Se pidió la dirección a Semar	05/11/2014	PEDIR A SEMAR LA DIRECCION CONCRETA Y LOS OFICIOS. Solo dice que las fosas las encontraron en la localidad de Ciudad Cuauhtémoc, municipio de Pueblo Viejo.	Pueblo Viejo	Veracruz	3	0	7	0	0	0	0	SEMAR DICE QUE LAS EXHUMACIONES LAS HIZO SEMEFO Y QUE AVISO A AMPFC
1169	Transparencia-Veracruz	Falta la dirección específica.	21/11/2014	Parcela Particular	Falta municipio	Veracruz	1	1	0	0	1	1	0	S/I
1170	Transparencia-CNDH-Veracruz	Falta dirección específica	26/11/2014	Falta dirección específica	Cosamaloapan	Veracruz	1	3	0	0	S/I	S/I	3	S/I
1171	Transparencia-Veracruz	S/I	09/12/2014	JUANA VAQUERA, CARLOS A. CARRILLO	Carlos A. Carrillo	Veracruz	1	4	0	0	4	0	0	S/I
1172	Transparencia-Veracruz-Transparencia CNDH	S/I	13/12/2014	TERRACERÍA A LAS CRUCES	Juan Rodríguez Clara	Veracruz	1	1	0	0	1	0	0	Había otra fosa con el mismo día y mes pero de 2012, en el mismo lugar y la misma cantidad de fosas y cuerpos. La eliminé porque es probable que sea error de la fiscalía
1173	SEMAR	Se pidió la dirección a Semar	13/12/2014	PEDIR A SEMAR LA DIRECCION CONCRETA Y LOS OFICIOS A SEMEFO Y AMPFC	Coatzacoalcos	Veracruz	1	1	0	0	S/I	S/I	1	SEMAR DICE QUE DIO AVISO A AMPFC Y A SEMEFO, QUIEN HIZO LAS EXHUMACIONES
1174	Transparencia-Zacatecas, Transparencia-CNDH-Zacatecas	S/I	08/01/2014	Colonia La Fe, Fresnillo, Zacatecas	Fresnillo	Zacatecas	1	7	0	0	5	2	0	Todos estos cuerpos fueron decapitados
1175	Transparencia-Zacatecas, Transparencia-CNDH-Zacatecas	S/I	27/01/2014	Comunidad del Bordo, Guadalupe, Zacatecas	Guadalupe, Zacatecas	Zacatecas	1	2	0	0	2	0	0	S/I
1176	Transparencia-Zacatecas, Transparencia-CNDH-Zacatecas	S/I	08/03/2014	Predio del Tarai, Comunidad del Jaguey, municipio de Jalpa, Zacatecas	Jalpa	Zacatecas	1	1	0	0	1	0	0	S/I
1177	Transparencia-PF	LA PF dice que no sabe la dirección ni qué ministerio investiga esta fosa.	22/03/2014	S/I	Guadalupe, Zacatecas	Zacatecas	1	0	1	0	0	0	1	S/I

No.	Fuente	Anotación I	Fecha	Dirección	Municipio	Estado	Fosas	Cuerpos, cráneos	Restos, fragmentos	Osamentas	H	M	Sexo sin identificar	Anotación II
1178	Transparencia-Zacatecas, CNDH-Zacatecas	S/I	21/04/2014	Comunidad de Bonanza, Mazapil, Zacatecas	Mazapil	Zacatecas	1	0	Indeterminado	1	1	0	0	En una primera solicitud de información la Fiscalía local no reportó la osamenta, solo restos óseos.
1179	Transparencia-Zacatecas, CNDH-Zacatecas	S/I	03/07/2014	Comunidad Junta de los Ríos, municipio de Villanueva, Zacatecas	Villanueva	Zacatecas	1	1	0	0	1	0	0	Los restos están en la ostoteca
1180	Transparencia-Zacatecas, CNDH-Zacatecas	S/I	14/07/2014	Predio denominado Galeana, comunidad de Palmira, Tramo Palmira-San Jerónimo, municipio Ojocaliente, Zacatecas	Ojocaliente	Zacatecas	1	0	Indeterminado	1	0	0	1	En una primera solicitud de información la Fiscalía local no reportó la osamenta, solo restos óseos.
1181	Transparencia-Zacatecas	S/I	29/09/2014	Villa García	Villa García	Zacatecas	1	1	0	0	1	0	0	Dio info por recurso de revisión, pero lo cataloga como inhumación clandestina. Revisar por qué no lo considera exhumación en fosa.
1182	Transparencia-Zacatecas, CNDH-Zacatecas	En la zona hay un batallón	07/10/2014	Comunidad Benito Juárez, Jerez de García Salinas, Zacatecas	Jerez	Zacatecas	3	2	Indeterminado	0	2	0	0	Campo de instrucción de una célula criminal. Las exhumaciones se hicieron dos días.
1183	Transparencia-Zacatecas, CNDH-Zacatecas	S/I	15/10/2014	Comunidad La Tesorería, Pánfilo Natera, Zacatecas	Pánfilo Natera	Zacatecas	1	1	0	0	0	1	0	
1184	Transparencia-Zacatecas, CNDH-Zacatecas	S/I	26/11/2014	Predio Plan de Lerma, Ejido Lampotal, Vetagrande, Zacatecas	Vetagrande	Zacatecas	2	1	Indeterminado	0	1	0	0	Encontraron diversos restos óseos.
1185	Transparencia-Zacatecas, CNDH-Zacatecas	S/I	20/12/2014	Comunidad de La Blanquita, Trancoso. En un terreno de cultivo ubicado entre los cerros Coloradito y Prieto	Trancoso	Zacatecas	1	3	0	0	3	0	0	Murieron por heridas de objeto punzocortante hasta la decapitación, tenían de dos a cuatro semanas de haber fallecido
1186	Transparencia-Zacatecas, CNDH-Zacatecas	S/I	31/12/2014	Ejido Río Grande, Zacatecas	Río Grande	Zacatecas	1	0	Indeterminado	1	1	0	0	Encontraron diversos restos óseos de los que pudieron identificar los de una persona.
1187	Transparencia-PGR, CNDH-Zacatecas	La PGR y la Fiscalía local no desglosan los registros.	Octubre-2014 / Agosto-2016	La FGR y la Fiscalía local no desglosan los registros.	Iguala de Independencia	Guerrero	54	175	0	0	106	7	S/I	S/I
1188	Transparencia-PF	S/I	13/02/2015	S/I	Los Cabos	Baja California Sur	1	0	1	0	0	0	1	S/I
1189	Transparencia-PF, SEMAR	PEDIR INFO A SEMAR Y LOS OFICIOS	24/02/2015	PEDIR DIRECCION A LA SEMAR Y LOS OFICIOS, DIO AVISO A AMPFC Y SEMEFO	La Paz	Baja California Sur	1	0	2	0	0	0	2	SEMAR DICE QUE AVISO A LA AMPFC Y A SEMEFO
1190	Transparencia-PF	S/I	12/04/2015	S/I	La Paz	Baja California Sur	1	0	1	0	0	0	1	S/I
1191	Transparencia-CNDH-BCS	S/I	12/04/2015	Brecha que conduce al rancho El Cardonal, a unos 500 metros de la Colonia Calafia, La Paz	La Paz	Baja California Sur	1	1	0	0	1	0	0	S/I
1192	Transparencia-CNDH-BCS	S/I	18/06/2015	Camino vecinal que conduce de la colonia ampliación Centenario a la playa El Comitán, a 1.5 aprox., en la entrada de la Calle 19, colonia Ampliación Centenario, La Paz	La Paz	Baja California Sur	1	5	0	0	2	3	0	S/I
1193	Transparencia-PF, CNDH-BCS, Prensa	S/I	22/06/2015	Arroyo de El Comitán, comunidad aproximadamente a 10 kilómetros al norte de La Paz.	La Paz	Baja California Sur	5	5	0	0	2	3	0	Había cuatro bolsas de plástico conteniendo restos humanos.
1194	CNDH-Prensa-Campeche	S/I	13/11/2015	Panteón de la comunidad de Isla Aguada, calle Francisco de la Cebada Vera, entre María y 5 de Mayo	Carmen	Campeche	1	1	0	0	0	1	0	El cuerpo de la mujer estaba quemado dentro de una fosa. Junto al cadáver encontraron restos de cerveza y ropas
1195	Transparencia-Chihuahua	Son dos fosas esta y la siguiente	07/01/2015	Ejido 6 de Enero.	Cuauhtémoc	Chihuahua	1	0	0	3	3	0	0	S/I
1196	Transparencia-Chihuahua	S/I	08/01/2015	Ejido 6 de Enero.	Cuauhtémoc	Chihuahua	1	0	0	2	2	0	0	S/I

No.	Fuente	Anotación I	Fecha	Dirección	Municipio	Estado	Fosas	Cuerpos, cráneos	Restos, fragmentos	Osamentas	H	M	Sexo sin identificar	Anotación II
1197	Transparencia-Chihuahua	S/I	10/01/2015	Calle Isla Galápagos 4904, Col. 16 de Septiembre.	Ciudad Juárez	Chihuahua	1	0	0	1	0	0	1	S/I
1198	Transparencia-Chihuahua	S/I	13/01/2015	Ejido Las Pilas.	Coronado	Chihuahua	1	1	0	0	1	0	0	S/I
1199	Transparencia-Chihuahua	S/I	14/01/2015	Calle Avena 8605, Col. El Granjero.	Ciudad Juárez	Chihuahua	1	1	0	0	0	1	0	S/I
1200	Transparencia-Chihuahua	S/I	09/02/2015	Calle Helio 513. Col. Postal.	Ciudad Juárez	Chihuahua	1	1	0	0	1	0	0	cadáver
1201	Transparencia-Chihuahua-Prensa	Feminicidio	12/02/2015	Patio Trasero de casa en Sausal 1008. Col. El Sausal.	Ciudad Juárez	Chihuahua	1	1	0	0	0	1	0	La mujer tenía 20 años y acababa de tener un bebé
1202	Transparencia-Chihuahua	S/I	12/02/2015	Ejido 6 de Enero.	Cuauhtémoc	Chihuahua	1	0	0	2	1	0	1	S/I
1203	Transparencia-Chihuahua	S/I	14/02/2015	Ejido Santa Isabel intersección con Ejido del Jabalí. Concretaría Aconsa.	Santa Isabel	Chihuahua	1	0	0	2	1	1	0	S/I
1204	Transparencia-Chihuahua-Prensa	S/I	19/02/2015	Zona desértica que conduce al Ejido Juárez y Reforma, cerca del rancho La Herradura, a unos 10 kilómetros del ejido, municipio de Guadalupe, Distrito Bravos, en Chihuahua	Guadalupe	Chihuahua	1	4	0	0	4	0	0	En prensa escribieron que quizá uno de los cuerpos es de Rogelio Ochoa, joven de Texas, estadounidense
1205	Transparencia-Chihuahua	S/I	26/02/2015	Ejido 6 de Enero.	Cuauhtémoc	Chihuahua	1	0	0	1	1	0	0	S/I
1206	Transparencia-Chihuahua	S/I	07/03/2015	Costa de Japón 5140. Col Sierra Vista.	Ciudad Juárez	Chihuahua	1	1	0	0	1	0	0	S/I
1207	Transparencia-Chihuahua	S/I	18/03/2015	Calle Eusebio Zúñiga y Juan Saldívar, Poblado San Agustín	Ciudad Juárez	Chihuahua	1	1	0	0	1	0	0	Cuerpo enterrado en el patio trasero de una finca abandonada.
1208	Transparencia-Chihuahua	S/I	21/03/2015	Av. Zaragoza 1395.	Guadalupe	Chihuahua	1	5	0	0	2	3	0	S/I
1209	Transparencia-Chihuahua	S/I	25/03/2015	Ejido 6 de Enero.	Cuauhtémoc	Chihuahua	1	0	0	1	1	0	0	S/I
1210	CNDH-Prensa	Acusan a gente de fiscalía general de cavar las fosas	31/03/2015	Brecha del poblado Doctor Porfirio Parra, entre un sembradío y un canal de aguas negras, a unos 5 km al oriente del poblado Porfirio Parra, conocido como Caseta	Guadalupe	Chihuahua	2	2	0	0	2	0	0	En una nota que relevó la CNDH dice que agentes de la fiscalía local habrían cavado las fosas
1211	Transparencia-Chihuahua	S/I	24/04/2015	Localidad El Camero, Ejido Cerro Pelón.	Cuauhtémoc	Chihuahua	1	0	0	1	1	0	0	S/I
1212	Transparencia-Chihuahua	S/I	20/05/2015	KM 17, Carretera a Majalca a 4 KM en el camino a terracería.	Chihuahua	Chihuahua	1	1	0	0	1	0	0	S/I
1213	Transparencia-Chihuahua	S/I	24/05/2015	Ejido 6 de Enero.	Cuauhtémoc	Chihuahua	1	0	0	1	0	0	1	S/I
1214	Transparencia-Chihuahua	S/I	01/06/2015	Calle Cuicuilco y Pinguino, Col. Granjas de Chapultepec.	Ciudad Juárez	Chihuahua	1	1	0	0	0	1	0	enterrado en el patio
1215	Transparencia-Chihuahua	S/I	05/06/2015	KM 6 carretera Camargo a los Reyes, sobre el Arroyo Las Indias	Camargo	Chihuahua	1	0	0	1	0	0	1	S/I

No.	Fuente	Anotación I	Fecha	Dirección	Municipio	Estado	Fosas	Cuerpos, cráneos	Restos, fragmentos	Osamentas	H	M	Sexo sin identificar	Anotación II
1216	Transparencia-Chihuahua	S/I	10/06/2015	Calle Rivera de Gila 3051 - 1, Colonia Portal del Valle.	Ciudad Juárez	Chihuahua	1	1	0	0	1	0	0	S/I
1217	Transparencia-Chihuahua	S/I	10/06/2015	Ejido 6 de Enero.	Cuauhtémoc	Chihuahua	1	0	0	1	0	0	1	S/I
1218	Transparencia-Chihuahua	S/I	14/06/2015	Ejido 6 de Enero.	Cuauhtémoc	Chihuahua	1	0	0	1	0	0	1	S/I
1219	Transparencia-Chihuahua	S/I	09/07/2015	Calle Tomates y Cebollas, Prolongación Francisco Villa.	Chihuahua	Chihuahua	1	0	0	1	0	1	0	No existe S/I calle Tomates y Cebollas, hay restaurante llamado así en la Prolongación Francisco Villa.
1220	Transparencia-Chihuahua	S/I	20/07/2015	Las Juntas de Arriba, secc. Baborigame.	Guadalupe y Calvo	Chihuahua	1	1	0	0	1	0	0	la solicitud dice Guadalupe y Calvo.
1221	Transparencia-Chihuahua	S/I	27/07/2015	Calle Sol de la Finca	Ciudad Juárez	Chihuahua	1	0	0	1	1	0	0	S/I
1222	Transparencia-Chihuahua	S/I	14/08/2015	Localidad Ocochomo.	Uruachi	Chihuahua	1	1	0	0	1	0	0	S/I
1223	Transparencia-Chihuahua	S/I	19/09/2015	Cerro del Reborujo entre Cerocahui y La Mesa del Puerto.	Urique	Chihuahua	1	0	0	2	2	0	0	S/I
1224	Transparencia-Chihuahua	S/I	09/10/2015	Calle Vicente Suárez y Francisco I. Madero, Col. La Esperanza.	Ciudad Juárez	Chihuahua	1	3	0	1	2	2	0	S/I
1225	Transparencia-Chihuahua	La PF informó de 1 fosa con 2 cadáveres en esa misma fecha pero no dio detalles de dirección, no está en esta base porque puede que sea la misma. Pedi más datos a la PF.	12/11/2015	Patio de vivienda en la calle Río Norte 2523 y calle 8 de diciembre, Col. Manuel J. Clouthier.	Ciudad Juárez	Chihuahua	1	0	0	1	0	0	1	S/I
1226	Transparencia-Chihuahua	S/I	18/12/2015	Orilla del canal semi enterrado en calle Papayo cruce con calle de la Pera, Col. Las Haciendas	Ciudad Juárez	Chihuahua	1	1	0	0	1	0	0	S/I
1227	Transparencia-Chihuahua	S/I	23/12/2015	Ejido Quivira.	Ojinaga	Chihuahua	1	0	0	1	0	0	1	S/I
1228	Transparencia-Chihuahua	S/I	Febrero - 2015	Falta la dirección específica.	Ciudad Juárez	Chihuahua	1	1	0	0	0	1	0	cadáver
1229	Transparencia-Chihuahua	S/I	Febrero-2015	Falta la dirección específica.	Ciudad Juárez	Chihuahua	1	1	0	0	1	0	0	S/I
1230	Transparencia-Chihuahua	S/I	Julio - 2015	Falta la dirección específica.	Ciudad Juárez	Chihuahua	1	1	0	0	0	1	0	cadáver
1231	Transparencia-Coahuila-CNDH, SEMAR	Pedir información a la Semar y a la fiscalía.	25/01/2015	Ejido Jagüey de Fermiza, Saltillo	Saltillo	Coahuila	1	0	2	0	1	1	0	Restos humanos de dos personas. SEMAR dio aviso a AMPFC y Semefo.
1232	Transparencia-Coahuila	S/I	18/02/2015	Calle José María Vázquez 23 (o 29), colonia Ampliación Luis Donaldo Colosio, Torreón	Torreón	Coahuila	1	0	1	0	1	0	0	S/I
1233	Transparencia-Coahuila	S/I	09/03/2015	Doroteo Arango, a 500 m de las faldas del cerro en la colonia Segunda Rinconada Unión, Torreón	Torreón	Coahuila	3	0	3	0	3	0	0	S/I
1234	Grupo VIDA, Prensa	S/I	25/04/2015	Ejido Patrocinio, a 90 kilómetros de Torreón, en San Pedro de las Colonias	San Pedro de las Colonias	Coahuila	1	0	115000	0	Indeterminado	Indeterminado	Indeterminado	S/I

No.	Fuente	Anotación I	Fecha	Dirección	Municipio	Estado	Fosas	Cuerpos, cráneos	Restos, fragmentos	Osamentas	H	M	Sexo sin identificar	Anotación II
1235	Transparencia-PF	LA PF dice que no sabe la dirección ni qué ministerio investiga esta fosa.	05/01/2015	S/I	Tlatlaya	Estado de México	1	0	1	0	0	0	1	S/I
1236	CNDH-Prensa-Edomex	S/I	14/01/2015	No señala	Tlalmanalco	Estado de México	1	12	0	0	0	0	12	S/I
1237	CNDH-Prensa-Edomex	S/I	17/12/2015	Barrio Labradores	Chimalhuacán	Estado de México	1	1	0	0	0	0	1	S/I
1238	Prensa	S/I	14/01/2015	Comunidad Santa Ana Pacueco	Pénjamo	Guanajuato	1	4	0	0	S/I	S/I	S/I	S/I
1239	Prensa	Era un policía, dice la prensa	29/06/2015	Entre los poblados de San Ignacio y San Marcos	Pénjamo	Guanajuato	1	1	0	0	1	S/I	S/I	S/I
1240	Transparencia CNDH-Guerrero	S/I	06/01/2015	Comunidad El Huizache, en Tepehuixco, en Chilapa	Chilapa de Álvarez	Guerrero	1	0	8	0	8	0	0	S/I
1241	Transparencia CNDH-Guerrero	S/I	03/03/2015	Paraje conocido como Barranca de Chiyatlaco, poblado Huiscomulco, en Zitlala	Zitlala	Guerrero	1	0	4	0	3	0	1	S/I
1242	Transparencia-PF	LA PF dice que no sabe la dirección ni qué ministerio investiga esta fosa.	13/03/2015	S/I	Eduardo Neri	Guerrero	1	0	3	0	S/I	S/I	S/I	S/I
1243	Transparencia CNDH-Guerrero	S/I	17/03/2015	Colonia Las Cruces, Acapulco	Acapulco de Juárez	Guerrero	1	1	0	0	1	0	0	S/I
1244	Transparencia-PF	LA PF dice que no sabe la dirección ni qué ministerio investiga esta fosa.	19/03/2015	S/I	Taxco de Alarcón	Guerrero	1	0	1	0	S/I	S/I	S/I	S/I
1245	Transparencia CNDH-Guerrero	S/I	31/03/2015	Camino de terracería del poblado de La Estación Río Papagayo	Acapulco de Juárez	Guerrero	1	1	0	0	1	1	1	S/I
1246	Transparencia CNDH-Guerrero	S/I	26/04/2015	Colonia Ampliación Simón Bolívar	Acapulco de Juárez	Guerrero	1	1	0	0	1	0	0	S/I
1247	Transparencia CNDH-Guerrero	S/I	13/05/2015	Camino de terracería de la colonia Paraiso Escondido, poblado de Tunzingo	Acapulco de Juárez	Guerrero	1	0	1	0	0	0	1	S/I
1248	Transparencia CNDH-Guerrero	S/I	24/05/2015	En una huerta de mangos y cocos anexo al poblado de El Salto, Acapulco	Acapulco de Juárez	Guerrero	1	1	0	0	0	0	1	S/I
1249	Transparencia CNDH-Guerrero, Transparencia PF	S/I	31/05/2015	Rancharía Encinalitos, entre Aczacatla y Mirafior, Chilapa	Chilapa de Álvarez	Guerrero	1	2	0	0	2	0	0	S/I
1250	Prensa	S/I	31/05/2015	Camino de terracería de la comunidad indígena de Aczacatla, a 15 minutos de Chilapa	Chilapa de Álvarez	Guerrero	1	2	0	0			0	El ejército y la fiscalía exhumaron los cuerpos
1251	Transparencia CNDH-Guerrero	S/I	02/06/2015	Rancharía Encinalitos, entre Aczacatla y Mirafior, Chilapa	Chilapa de Álvarez	Guerrero	1	1	0	0	1	0	0	S/I
1252	Transparencia-PF	LA PF dice que no sabe la dirección ni qué ministerio investiga esta fosa.	16/06/2015	S/I	Chilpancingo de los Bravo	Guerrero	1	0	2	0	S/I	S/I	S/I	S/I
1253	Transparencia-PF	LA PF dice que no sabe la dirección ni qué ministerio investiga esta fosa.	22/06/2015	S/I	Acapulco de Juárez	Guerrero	1	0	10	0	S/I	S/I	S/I	S/I

No.	Fuente	Anotación I	Fecha	Dirección	Municipio	Estado	Fosas	Cuerpos, cráneos	Restos, fragmentos	Osamentas	H	M	Sexo sin identificar	Anotación II
1254	Prensa	S/I	27/06/2015	La Poza del Encanto, a unas cuatro horas de camino de Copalillo	Copalillo	Guerrero	1	1	0	0	1	0	0	S/I
1255	Transparencia-PF	LA PF dice que no sabe la dirección ni qué ministerio investiga esta fosa.	01/07/2015	S/I	Acapulco de Juárez	Guerrero	1	0	1	0	S/I	S/I	S/I	S/I
1256	Transparencia-PF	LA PF dice que no sabe la dirección ni qué ministerio investiga esta fosa.	09/08/2015	S/I	Acapulco de Juárez	Guerrero	1	0	5	0	S/I	S/I	S/I	S/I
1257	Transparencia CNDH-Guerrero, Transparencia PF	S/I	21/08/2015	Camino de terracería que conduce a las huertas de Cayaco, Acapulco	Acapulco de Juárez	Guerrero	1	0	1	0	0	0	1	S/I
1258	Transparencia CNDH-Guerrero, Transparencia PF	S/I	17/09/2015	Calle Bugambilia, colonia Panorámica, conocida como El Pozo de Agua, cerro de la colonia Panorámica, Acapulco	Acapulco de Juárez	Guerrero	6	7	0	0	5	2	0	S/I
1259	Transparencia CNDH-Guerrero	S/I	18/10/2015	Terreno del ejido de Buenavista de la Salud, al oeste del camino culebreado al puente de Cageles. Chilpancingo	Chilpancingo de los Bravo	Guerrero	1	0	2	0	S/I	S/I	S/I	S/I
1260	Transparencia CNDH-Guerrero	S/I	02/11/2015	Poblado El Carrizalillo, carretera estatal Carrizalillo-Amatitlan, en lugar conocido como El Cazahuate, Eduardo Neri	Eduardo Neri	Guerrero	1	0	Indeterminado	0	S/I	S/I	S/I	S/I
1261	Transparencia-PF	LA PF dice que no sabe la dirección ni qué ministerio investiga esta fosa.	04/11/2015	S/I	Eduardo Neri	Guerrero	1	0	4	0	S/I	S/I	S/I	S/I
1262	Transparencia-PF	LA PF dice que no sabe la dirección ni qué ministerio investiga esta fosa.	05/11/2015	S/I	Eduardo Neri	Guerrero	1	0	1	0	S/I	S/I	S/I	S/I
1263	Transparencia CNDH-Guerrero	S/I	10/11/2015	Chalma, municipio de Atlixnac	Atlixnac	Guerrero	2	0	2	0	2	0	0	S/I
1264	Transparencia CNDH-Guerrero	S/I	23/11/2015	Calle Acueducto esquina Luis Echeverría, colonia Alianza Popular, Acapulco	Acapulco de Juárez	Guerrero	2	2	0	0	1	1	0	S/I
1265	Transparencia-Jalisco	S/I	20/02/2015	Puerto Vallarta	Puerto Vallarta	Jalisco	1	0	0	2	2	0	0	S/I
1266	Transparencia-Jalisco	S/I	26/03/2015	Camino al Almorón, Cihuatlán	Cihuatlán	Jalisco	1	4	0	0	4	0	0	S/I
1267	Transparencia-Jalisco	S/I	16/04/2015	Ejido El Tajo, La Barca	La Barca	Jalisco	1	1	1	0	1	0	Resto Óseo	Encontraron un cuerpo y además otros fragmentos óseos de otra persona que no han identificado
1268	Transparencia-PF	LA PF dice que no sabe la dirección ni qué ministerio investiga esta fosa.	16/04/2015	EN RECURSO DE REVISIÓN POR FALTA DE DATOS	La Barca	Jalisco	1	0	1	0	S/I	S/I	S/I	S/I
1269	Transparencia-Jalisco	S/I	22/04/2015	Rancho El Carretero, Arandas	Arandas	Jalisco	1	1	0	0	1	0	0	S/I
1270	Transparencia-Jalisco	S/I	24/04/2015	Tateposco, Tlaquepaque	Tlaquepaque	Jalisco	1	1	0	0	1	0	0	S/I
1271	Transparencia-Jalisco	S/I	30/05/2015	Rancho Las Jaritas, San Miguel	San Miguel el Alto	Jalisco	1	1	0	0	1	0	0	S/I
1272	Transparencia-PF	S/I	02/06/2015	S/I	Poncitlán	Jalisco	1	0	1	0	S/I	S/I	S/I	S/I

San Andrés

No.	Fuente	Anotación I	Fecha	Dirección	Municipio	Estado	Fosas	Cuerpos, cráneos	Restos, fragmentos	Osamentas	H	M	Sexo sin identificar	Anotación II
1273	Transparencia-Jalisco	S/I	04/06/2015	Colonia La Martinica, San Juan de los Lagos	San Juan de los Lagos	Jalisco	1	2	0	0	1	1	0	S/I
1274	Transparencia-Jalisco	S/I	08/07/2015	Predio Puertas de Barreras, Jocotepec	Jocotepec	Jalisco	1	1	0	0	0	1	0	S/I
1275	Transparencia-Jalisco	S/I	11/07/2015	Camino Saca Cosechas, Tlajomulco	Tlajomulco de Zúñiga	Jalisco	1	1	0	0	1	0	0	S/I
1276	Transparencia-Jalisco	S/I	20/07/2015	Ampliación Santa Lucía, Zapopan	Zapopan	Jalisco	1	0	0	1	1	0	0	S/I
1277	Transparencia-Jalisco	S/I	11/08/2015	Potrero la Bueyera, Degollado	Degollado	Jalisco	2		0	0	3	1	0	S/I
1278	Transparencia-Jalisco, Transparencia PF	S/I	16/08/2015	Predio de Pozo Seco, Degollado	Degollado	Jalisco	1	3	0	0	3	0	0	S/I
1280	Transparencia-Jalisco	S/I	19/08/2015	Ejido Toledo, Talpa de Allende	Talpa de Allende	Jalisco	1	2	0	0	2	0	0	S/I
1281	Transparencia-Michoacán	S/I	09/07/2015	La Parotilla, Tenencia de Buenos Aires	Lázaro Cárdenas	Michoacán	1	3	0	0	3	0	0	S/I
1282	Transparencia-Michoacán	S/I	11/08/2015	Puente de la Vía, Tenencia de Buenos Aires	Lázaro Cárdenas	Michoacán	1	4	0	0	4	0	0	S/I
1283	Prensa	S/I	23/08/2015	Huerta de cocos, tenencia de la Habillal, hacia Playa Betula	Lázaro Cárdenas	Michoacán	1	1	0	0	1	0	0	La nota dice que un hombre que iba con él lo mató y lo enterró a unos metros
1284	Transparencia-Michoacán	S/I	15/11/2015	La Parotilla, Tenencia de Buenos Aires	Lázaro Cárdenas	Michoacán	1	3	0	0	2	1	0	S/I
1285	Transparencia-Michoacán	S/I	20/11/2015	La Patacuara-Tenencia de Guacamayas	Lázaro Cárdenas	Michoacán	1	0	0	1	1	0	0	S/I
1286	Transparencia-Michoacán	S/I	04/12/2015	Brecha La Tenencia de El Bodornal	Lázaro Cárdenas	Michoacán	1	1	0	0	1	0	0	S/I
1287	Transparencia-Michoacán	S/I	04/12/2015	Huerta de Plátano de la Tenencia de Habillal	Lázaro Cárdenas	Michoacán	1	1	0	0	0	0	1	S/I
1288	Prensa-Periodista Carlos Quintero	S/I	13/10/2015	Huerta del Coronel, carretera federal Cuernavaca-Iguala de la colonia Norte, de Puente de Ixtla.	Puente de Ixtla	Morelos	1	2	0	0	S/I	S/I	S/I	Colinda con el estado de Guerrero, queda camino a Acapulco.
1289	Transparencia-Nuevo León	S/I	22/01/2015	CARRETERA A MARIN – ZUAZUA KILÓMETRO 14 EN EL RANCHO GIRONES MARIN NUEVO LEÓN.	Marín	Nuevo León	1	0	0	2	2	0	0	S/I
1290	Transparencia-Nuevo León	S/I	31/01/2015	ANTIGUO CAMINO A CHARCO AZUL, RANCHO LA NORIA	Montemorelos	Nuevo León	1	0	0	1	0	0	1	S/I
1291	Transparencia-Nuevo León	S/I	06/02/2015	CAMINO VECINAL EN EL EJIDO LOS CASCABELES A LA ALTURA DEL KM 20 DE LA CARRETERA AL EJIDO LAS MARAVILLAS, García, Nuevo León	García	Nuevo León	1	1	0	0	1	0	0	S/I

No.	Fuente	Anotación I	Fecha	Dirección	Municipio	Estado	Fosas	Cuerpos, cráneos	Restos, fragmentos	Osamentas	H	M	Sexo sin identificar	Anotación II
1292	Transparencia-Nuevo León	S/I	29/04/2015	CALLE JOSÉ MARÍA VELAZCO CRUZ ANTONIO PELÁEZ. COL. HACIENDA LOS AYALA, General Escobedo, Nuevo León	General Escobedo	Nuevo León	1	0	0	1	1	0	0	S/I
1293	Transparencia-Nuevo León	S/I	03/05/2015	CARRETERA MONTERREY-COLOMBIA KM 8, BRECHA DE RIEGO 35. (Es la Av. Manuel L. Barragan/Eje Metropolitano 15), General Escobedo, Nuevo León	General Escobedo	Nuevo León	1	5	0	0	3	0	2	S/I
1294	Transparencia-Nuevo León	S/I	15/05/2015	80 MTS. AL SUR DE CAMINO A EJIDO EMILIANO ZAPATA Y A 15 MTS. AL ORIENTE DEL CAMINO A LAS TORRES, Linares, Nuevo León	Linares	Nuevo León	1	1	0	0	1	0	0	S/I
1295	Transparencia-Nuevo León	S/I	21/05/2015	TERRENO BALDIO UBICADO EN CARRETERA A SAN JOSÉ EJIDO OJO DE AGUA, Linares, Nuevo León	Linares	Nuevo León	1	0	0	1	1	0	0	S/I
1296	Transparencia-Nuevo León	S/I	04/06/2015	Ejido El Refugio de los Ibarra a 3km al pte del camino refugio de los Ibarra y a 3km de las Carr. Fed. 57 km100+500	Galeana	Nuevo León	1	0	0	1	0	0	1	S/I
1297	Transparencia-Nuevo León	S/I	05/06/2015	Ejido Las Abejas, ubicado al nororiente de la carretera Monterrey-Colombia. A la altura del Km. 33, con dirección al oriente y siguiendo por el camino de terracería por aprox. 3 km. (Rancho casa de los lagartos)	Salinas Victoria	Nuevo León	Indeterminado	0	0	11	0	0	11	S/I
1298	Transparencia-Nuevo León	S/I	10/06/2015	BRECHA LA RIVERENA A 13 KM AL NORTE CARRETERA VALLECILLO- San Carlos	Salinas Victoria	Nuevo León	Indeterminado	0	0	1	0	0	1	S/I
1299	Transparencia-Nuevo León	S/I	17/06/2015	Ejido Las Abejas, ubicado al nororiente de la carretera Monterrey-Colombia. A la altura del Km. 33, con dirección al oriente y siguiendo por el camino de terracería por aprox. 3 km. (Rancho casa de los lagartos)	Salinas Victoria	Nuevo León	Indeterminado	0	0	10	0	0	10	S/I



Universidad de
San Andrés

No.	Fuente	Anotación I	Fecha	Dirección	Municipio	Estado	Fosas	Cuerpos, cráneos	Restos, fragmentos	Osamentas	H	M	Sexo sin identificar	Anotación II
1300	Transparencia-Nuevo León	S/I	11/07/2015	Carretera Allende - Cadereyta KM 20. Quinta sin nombre. Ejido Hacienda El Barranquito.	Cadereyta Jiménez	Nuevo León	1	0	0	1	1	0	0	S/I
1301	Transparencia-Nuevo León	S/I	12/08/2015	Ejido Las Abejas, ubicado al nororiente de la carretera Monterrey-Colombia. A la altura del Km. 33, con dirección al oriente y siguiendo por el camino de terracería por aprox. 3 km. (Rancho casa de los lagartos)	Salinas Victoria	Nuevo León	Indeterminado	0	0	3	2	0	1	S/I
1302	Transparencia-Nuevo León	S/I	14/08/2015	Ejido Las Abejas, ubicado al nororiente de la carretera Monterrey-Colombia. A la altura del Km. 33, con dirección al oriente y siguiendo por el camino de terracería por aprox. 3 km. (Rancho casa de los lagartos)	Salinas Victoria	Nuevo León	Indeterminado	0	0	4	1	1	2	S/I
1303	Transparencia-Nuevo León	S/I	25/08/2015	Ejido Las Abejas, ubicado al nororiente de la carretera Monterrey-Colombia. A la altura del Km. 33, con dirección al oriente y siguiendo por el camino de terracería por aprox. 3 km. (Rancho casa de los lagartos)	Salinas Victoria	Nuevo León	Indeterminado	0	0	3	1	0	2	S/I
1304	Transparencia-Nuevo León	S/I	26/08/2015	Ejido Las Abejas, ubicado al nororiente de la carretera Monterrey-Colombia. A la altura del Km. 33, con dirección al oriente y siguiendo por el camino de terracería por aprox. 3 km. (Rancho casa de los lagartos)	Salinas Victoria	Nuevo León	Indeterminado	0	0	4	2	0	2	S/I
1305	Transparencia-Nuevo León	S/I	27/08/2015	Ejido Las Abejas, ubicado al nororiente de la carretera Monterrey-Colombia. A la altura del Km. 33, con dirección al oriente y siguiendo por el camino de terracería por aprox. 3 km. (Rancho casa de los lagartos)	Salinas Victoria	Nuevo León	Indeterminado	0	0	7	0	0	7	S/I
1306	Transparencia-Nuevo León	S/I	28/08/2015	Ejido Las Abejas, ubicado al nororiente de la carretera Monterrey-Colombia. A la altura del Km. 33, con dirección al oriente y siguiendo por el camino de terracería por aprox. 3 km. (Rancho casa de los lagartos)	Salinas Victoria	Nuevo León	Indeterminado	0	0	2	0	0	2	S/I
1307	Transparencia-Nuevo León	S/I	02/09/2015	Ejido Las Abejas, ubicado al nororiente de la carretera Monterrey-Colombia. A la altura del Km. 33, con dirección al oriente y siguiendo por el camino de terracería por aprox. 3 km. (Rancho casa de los lagartos)	Salinas Victoria	Nuevo León	Indeterminado	0	0	1	0	0	1	S/I
1308	Transparencia-Nuevo León	S/I	03/09/2015	Ejido Las Abejas, ubicado al nororiente de la carretera Monterrey-Colombia. A la altura del Km. 33, con dirección al oriente y siguiendo por el camino de terracería por aprox. 3 km. (Rancho casa de los lagartos)	Salinas Victoria	Nuevo León	Indeterminado	0	0	2	0	0	2	S/I
1309	Transparencia-Nuevo León	S/I	08/09/2015	Ejido Las Abejas, ubicado al nororiente de la carretera Monterrey-Colombia. A la altura del Km. 33, con dirección al oriente y siguiendo por el camino de terracería por aprox. 3 km. (Rancho casa de los lagartos)	Salinas Victoria	Nuevo León	Indeterminado	0	0	1	0	0	1	S/I
1310	Transparencia-Nuevo León	S/I	10/09/2015	Ejido Las Abejas, ubicado al nororiente de la carretera Monterrey-Colombia. A la altura del Km. 33, con dirección al oriente y siguiendo por el camino de terracería por aprox. 3 km. (Rancho casa de los lagartos)	Salinas Victoria	Nuevo León	Indeterminado	0	0	2	1	0	1	S/I

No.	Fuente	Anotación I	Fecha	Dirección	Municipio	Estado	Fosas	Cuerpos, cráneos	Restos, fragmentos	Osamentas	H	M	Sexo sin identificar	Anotación II
1311	Transparencia-Nuevo León	S/I	11/09/2015	Ejido Las Abejas, ubicado al nororiente de la carretera Monterrey-Colombia. A la altura del Km. 33, con dirección al oriente y siguiendo por el camino de terracería por aprox. 3 km. (Rancho casa de los lagartos)	Salinas Victoria	Nuevo León	Indeterminado	0	0	4	1	1	2	S/I
1312	Transparencia-Nuevo León	S/I	13/09/2015	Ejido Las Abejas, ubicado al nororiente de la carretera Monterrey-Colombia. A la altura del Km. 33, con dirección al oriente y siguiendo por el camino de terracería por aprox. 3 km. (Rancho casa de los lagartos)	Salinas Victoria	Nuevo León	Indeterminado	0	0	4	0	0	4	S/I
1313	Transparencia-Nuevo León	S/I	15/09/2015	Ejido Las Abejas, ubicado al nororiente de la carretera Monterrey-Colombia. A la altura del Km. 33, con dirección al oriente y siguiendo por el camino de terracería por aprox. 3 km. (Rancho casa de los lagartos)	Salinas Victoria	Nuevo León	Indeterminado	0	0	2	2	0	0	S/I
1314	Transparencia-Nuevo León	S/I	18/09/2015	Ejido Las Abejas, ubicado al nororiente de la carretera Monterrey-Colombia. A la altura del Km. 33, con dirección al oriente y siguiendo por el camino de terracería por aprox. 3 km. (Rancho casa de los lagartos)	Salinas Victoria	Nuevo León	Indeterminado	0	0	2	0	0	2	S/I
1315	Transparencia-Nuevo León	S/I	22/09/2015	Ejido Las Abejas, ubicado al nororiente de la carretera Monterrey-Colombia. A la altura del Km. 33, con dirección al oriente y siguiendo por el camino de terracería por aprox. 3 km. (Rancho casa de los lagartos)	Salinas Victoria	Nuevo León	Indeterminado	0	0	1	0	0	1	S/I
1316	Transparencia-Nuevo León	S/I	24/09/2015	Ejido Las Abejas, ubicado al nororiente de la carretera Monterrey-Colombia. A la altura del Km. 33, con dirección al oriente y siguiendo por el camino de terracería por aprox. 3 km. (Rancho casa de los lagartos)	Salinas Victoria	Nuevo León	Indeterminado	0	0	1	0	0	1	S/I
1317	Transparencia-Nuevo León	S/I	25/09/2015	Ejido Las Abejas, ubicado al nororiente de la carretera Monterrey-Colombia. A la altura del Km. 33, con dirección al oriente y siguiendo por el camino de terracería por aprox. 3 km. (Rancho casa de los lagartos)	Salinas Victoria	Nuevo León	Indeterminado	0	0	1	0	0	1	S/I
1318	Transparencia-Nuevo León	S/I	28/09/2015	Ejido Las Abejas, ubicado al nororiente de la carretera Monterrey-Colombia. A la altura del Km. 33, con dirección al oriente y siguiendo por el camino de terracería por aprox. 3 km. (Rancho casa de los lagartos)	Salinas Victoria	Nuevo León	Indeterminado	0	0	4	1	0	3	S/I
1319	Transparencia-Nuevo León	S/I	02/10/2015	CERRO DE LAS MITRAS FRENTE A LA COLONIA CUMBRES SAN AGUSTIN, Monterrey, Nuevo León	Monterrey	Nuevo León	1	0	0	1	0	0	1	Está en una reserva natural

No.	Fuente	Anotación I	Fecha	Dirección	Municipio	Estado	Fosas	Cuerpos, cráneos	Restos, fragmentos	Osamentas	H	M	Sexo sin identificar	Anotación II
1320	Transparencia-Nuevo León	S/I	06/10/2015	Ejido Las Abejas, ubicado al nororiente de la carretera Monterrey-Colombia. A la altura del Km. 33, con dirección al oriente y siguiendo por el camino de terracería por aprox. 3 km. (Rancho casa de los lagartos)	Salinas Victoria	Nuevo León	Indeter minado	0	0	2	0	0	2	S/I
1321	Transparencia-Nuevo León	S/I	07/10/2015	Ejido Las Abejas, ubicado al nororiente de la carretera Monterrey-Colombia. A la altura del Km. 33, con dirección al oriente y siguiendo por el camino de terracería por aprox. 3 km. (Rancho casa de los lagartos)	Salinas Victoria	Nuevo León	Indeter minado	0	0	1	0	0	1	S/I
1322	Transparencia-Nuevo León	S/I	08/10/2015	Ejido Las Abejas, ubicado al nororiente de la carretera Monterrey-Colombia. A la altura del Km. 33, con dirección al oriente y siguiendo por el camino de terracería por aprox. 3 km. (Rancho casa de los lagartos)	Salinas Victoria	Nuevo León	Indeter minado	0	0	1	0	0	1	S/I
1323	Transparencia-Nuevo León	S/I	13/10/2015	Ejido Las Abejas, ubicado al nororiente de la carretera Monterrey-Colombia. A la altura del Km. 33, con dirección al oriente y siguiendo por el camino de terracería por aprox. 3 km. (Rancho casa de los lagartos)	Salinas Victoria	Nuevo León	Indeter minado	0	0	1	0	0	1	S/I
1324	Transparencia-Nuevo León	S/I	15/10/2015	Ejido Las Abejas, ubicado al nororiente de la carretera Monterrey-Colombia. A la altura del Km. 33, con dirección al oriente y siguiendo por el camino de terracería por aprox. 3 km. (Rancho casa de los lagartos)	Salinas Victoria	Nuevo León	Indeter minado	0	0	1	0	0	1	S/I
1325	Transparencia-Nuevo León	S/I	16/10/2015	Ejido Las Abejas, ubicado al nororiente de la carretera Monterrey-Colombia. A la altura del Km. 33, con dirección al oriente y siguiendo por el camino de terracería por aprox. 3 km. (Rancho casa de los lagartos)	Salinas Victoria	Nuevo León	Indeter minado	0	0	1	0	0	1	S/I
1326	Transparencia-Nuevo León	S/I	20/10/2015	Ejido Las Abejas, ubicado al nororiente de la carretera Monterrey-Colombia. A la altura del Km. 33, con dirección al oriente y siguiendo por el camino de terracería por aprox. 3 km. (Rancho casa de los lagartos)	Salinas Victoria	Nuevo León	Indeter minado	0	0	1	0	0	1	S/I
1327	Transparencia-Nuevo León	S/I	21/10/2015	Ejido Las Abejas, ubicado al nororiente de la carretera Monterrey-Colombia. A la altura del Km. 33, con dirección al oriente y siguiendo por el camino de terracería por aprox. 3 km. (Rancho casa de los lagartos)	Salinas Victoria	Nuevo León	Indeter minado	0	0	1	0	0	1	S/I
1328	Transparencia-Nuevo León	S/I	22/10/2015	Ejido Las Abejas, ubicado al nororiente de la carretera Monterrey-Colombia. A la altura del Km. 33, con dirección al oriente y siguiendo por el camino de terracería por aprox. 3 km. (Rancho casa de los lagartos)	Salinas Victoria	Nuevo León	Indeter minado	0	0	1	0	0	1	S/I
1329	Transparencia-Nuevo León	S/I	23/10/2015	Ejido Las Abejas, ubicado al nororiente de la carretera Monterrey-Colombia. A la altura del Km. 33, con dirección al oriente y siguiendo por el camino de terracería por aprox. 3 km. (Rancho casa de los lagartos)	Salinas Victoria	Nuevo León	Indeter minado	0	0	1	0	0	1	S/I

No.	Fuente	Anotación I	Fecha	Dirección	Municipio	Estado	Fosas	Cuerpos, cráteros	Restos, fragmentos	Osamentas	H	M	Sexo sin identificar	Anotación II
1330	Transparencia-Nuevo León	S/I	06/11/2015	Ejido Las Abejas, ubicado al nororiente de la carretera Monterrey-Colombia. A la altura del Km. 33, con dirección al oriente y siguiendo por el camino de terracería por aprox. 3 km. (Rancho casa de los lagartos)	Salinas Victoria	Nuevo León	Indeterminado	0	0	1	1	0	0	S/I
1331	Transparencia-CNDH-SLP	S/I	04/01/2015	Milpas en la comunidad de Villela	Santa María del Río	San Luis Potosí	1	1	0	0	1	0	0	S/I
1332	Transparencia-CNDH-SLP	S/I	11/02/2015	Cerca de la carretera, en el rancho Los Judiciales	Cedral	San Luis Potosí	1	1	0	0	1	0	0	S/I
1333	Transparencia-SLP, Transparencia-CNDH-SLP	S/I	19/04/2015	Joya el Cardón-Pastora, Rioverde	Rioverde	San Luis Potosí	1	1	0	0	0	0	1	S/I
1334	Transparencia-SLP	S/I	10/10/2015	Camino de terracería en Puerta de La Loma, comunidad El Sabinito	Rioverde	San Luis Potosí	1	0	1	0	1	0	0	Cuerpo de un adulto
1335	Transparencia-SLP	Volver a pedir dirección, falta hasta el municipio	15/10/2015	Carretera San Francisco de Asís-La Muralla, que es el camino de Rioverde a Los Peroles.	Falta municipio	San Luis Potosí	1	0	0	1	1	0	0	S/I
1336	Transparencia-SLP	Falta dirección específica	15/10/2015	Falta dirección específica	Cerro de San Pedro	San Luis Potosí	1	1	0	0	0	1	0	S/I
1337	Prensa	S/I	28/10/2015	Calle 16 de septiembre, Delegación Villa de Pozos	San Luis Potosí	San Luis Potosí	1	1	0	0	1	0	0	S/I
1338	Transparencia-Sinaloa	S/I	31/01/2015	Carretera de Bacora a Rincón Aliso	El Fuerte	Sinaloa	1	1	0	0	1	0	0	S/I
1339	Transparencia-Sinaloa	S/I	02/02/2015	Las Grullas Margen Izquierda, pasado el puente de Buena Vista y el dren El Bule, a 10 metros de una brecha	Ahome	Sinaloa	1	2	0	0	2	0	0	S/I
1340	Transparencia-Sinaloa	S/I	18/02/2015	Por el camino viejo de terracería a Mesillas, a 3 km del predio conocido como El Higuito	Concordia	Sinaloa	1	0	0	1	0	0	1	S/I
1341	Transparencia-Sinaloa	S/I	24/02/2015	A 100 metros del camino San Juan al poblado Tayolilita, aproximadamente a 2.5 km al suroeste del poblado Taryes	San Ignacio	Sinaloa	1	1	0	0	1	0	0	S/I
1342	Transparencia-Sinaloa	S/I	24/02/2015	En el poblado Tepehuaje, a 100 metros al oeste, al margen del río Piaxta	San Ignacio	Sinaloa	1	2	0	0	2	0	0	S/I
1343	Transparencia-Sinaloa	S/I	25/02/2015	Niños Héroes 663, colonia Ejidal	Navolato	Sinaloa	1	1	0	0	1	0	0	S/I
1344	Transparencia-Sinaloa	S/I	26/02/2015	Al costado norte del ejido Macapul	Ahome	Sinaloa	1	1	0	0	1	0	0	S/I
1345	Transparencia-Sinaloa	S/I	03/03/2015	En las faldas del Cerro de La Mina, San Blas	El Fuerte	Sinaloa	1	1	0	0	1	0	0	S/I
1346	Transparencia-Sinaloa	S/I	31/03/2015	En el ejido San José	Ahome	Sinaloa	1	1	0	0	1	0	0	S/I
1347	Transparencia-Sinaloa	S/I	16/04/2015	En el basurón Juan Jose Rios	Ahome	Sinaloa	1	2	0	0	2	0	0	S/I
1348	Transparencia-Sinaloa	S/I	19/04/2015	Por el camino de terracería de Constancia al río, cerca de Huepacó. Las Torres	El Fuerte	Sinaloa	1	0	0	1	1	0	0	S/I

No.	Fuente	Anotación I	Fecha	Dirección	Municipio	Estado	Fosas	Cuerpos, cráneos	Restos, fragmentos	Osamentas	H	M	Sexo sin identificar	Anotación II
1349	Transparencia-Sinaloa	S/I	21/04/2015	En unas tierras de cultivo de ejido Los Pochotes, de la Palma, Navolato	Navolato	Sinaloa	1	2	0	0	2	0	0	S/I
1350	Transparencia-Sinaloa	S/I	07/05/2015	Terreno enmontado y despoblado en Jahuará II	El Fuerte	Sinaloa	1	1	0	0	1	0	0	S/I
1351	Transparencia-Sinaloa	S/I	11/07/2015	Loma de Baroten, Camino Viejo al Alttillo	El Fuerte	Sinaloa	1	3	0	0	3	0	0	S/I
1352	Transparencia-Sinaloa	S/I	16/08/2015	Al interior de un campestre conocido como La Posta, ubicado por la carretera México 15, del Limón de los Ramos	Culiacán	Sinaloa	1	1	0	0	1	0	0	S/I
1353	Transparencia-Sinaloa	S/I	01/09/2015	Rivera del río Fuerte, la Constanza, sindicatura de Mochicahi	El Fuerte	Sinaloa	1	1	0	0	1	0	0	S/I
1354	Transparencia-Sinaloa	S/I	02/10/2015	Prolongación Lisboa, entre Nicanor Villarreal y Oscar Monzon, colonia sin nombre	Ahome	Sinaloa	1	1	0	0	1	0	0	S/I
1355	Transparencia-Sinaloa	S/I	03/11/2015	Predio ubicado a 20 metros al sur del Fraccionamiento Villas del Río	Culiacán	Sinaloa	1	1	0	0	1	0	0	S/I
1356	Transparencia-Sinaloa	S/I	19/11/2015	Al norte del dren La Posta, predio La Corobocha	Ahome	Sinaloa	1	1	0	0	1	0	0	S/I
1357	CNDH-Prensa-Sinaloa	S/I	02/12/2015	A un kilómetro de la Carretera Estatal Rosario-Agua Verde	El Rosario	Sinaloa	1	1	0	0	1	0	0	
1358	Transparencia-Sinaloa	S/I	02/12/2015	En zona de playa conocida como las Salinas, Playa Ceuta	Elota	Sinaloa	1	0	0	1	1	0	0	S/I
1359	Transparencia-Sinaloa	S/I	09/12/2015	Predio enmontado por brecha a 7 km de la carretera San Alberto a El Jitzamuri	Ahome	Sinaloa	1	3	0	0	3	0	0	S/I
1360	Transparencia-Sonora	S/I	09/01/2015	BLVD. VALENTIN GOMEZ FARIAS No. V-5 ENTRE HEROES DE NACOZARI E INDEPENDENCIA, COLONIA MODERNA, EMPALME, SONORA.	Empalme	Sonora	1	1	0	0	0	1	0	S/I
1361	CNDH-Prensa-Sonora	S/I	14/01/2015	Poblado de Navomora	Navojoa	Sonora	1	8	0	0	6	2	0	S/I
1362	Transparencia-Sonora	S/I	03/02/2015	POBLADO CONOCIDO COMO LAS ANIMAS PERTENECIENTE AL MUNICIPIO DE NAVOJOA, SONORA.	Navojoa	Sonora	1	0	0	1	0	0	1	S/I
1363	Transparencia-Sonora	S/I	04/02/2015	A UN KILOMETRO HACIA EL ORIENTE DEL EJIDO GRACIANO SANCHEZ MUNICIPIO DE GUAYMAS, SONORA.	GUAYMAS	Sonora	1	3	0	0	0	0	3	S/I
1364	CNDH-Prensa-Sonora	S/I	05/02/2015	Predio Las Ánimas	Navojoa	Sonora	1	1	0	0	0	0	0	S/I
1365	CNDH-Prensa-Sonora	S/I	05/02/2015	Ejido Adolfo de la Huerta, en el Valle de Guaymas	Empalme	Sonora	1	1	0	0	0	0	0	S/I
1366	Transparencia-Sonora	S/I	18/02/2015	EJIDO EL OCOTILLO, MPIO DE SANTA ANA	Santa Ana	Sonora	1	1	0	0	1	0	0	S/I
1367	Transparencia-Sonora	S/I	26/02/2015	CAÑON DEL NACAPULE EN San Carlos NUEVO GUAYMAS, SONORA.	Guaymas	Sonora	1	0	3	0	3	0	0	S/I

No.	Fuente	Anotación I	Fecha	Dirección	Municipio	Estado	Fosas	Cuerpos, cráneos	Restos, fragmentos	Osamentas	H	M	Sexo sin identificar	Anotación II
1368	Transparencia-Sonora	S/I	30/04/2015	EJIDO JUAN DOMINGUEZ "EL CERRITO" MUNICIPIO DE EMPALME, SONORA.	Empalme	Sonora	1	2	0	0	1	1	0	S/I
1369	Transparencia-Sonora	S/I	21/05/2015	CALLE MONTE VERDE FINAL Y CAMINO DE LAS TORRES SOBRE EN EL ARROYO DE ESTA CIUDAD, DE NOGALES SONORA	Nogales	Sonora	1	1	0	0	1	0	0	S/I
1370	Transparencia-Sonora	S/I	08/06/2015	ATRÁS CERRO VILLAS DEL SUR, HERMOSILLO, SONORA.	Hermosillo	Sonora	1	0	0	1	1	0	0	S/I
1371	Transparencia-Sonora	S/I	25/06/2015	CERRO EL NACAPULE, San Carlos NUEVO GUAYMAS	GUAYMAS	Sonora	1	0	2	0	1	0	1	S/I
1372	Transparencia-Sonora	S/I	28/07/2015	EJIDO RUSBAYO, UBICADO A 59.3 KM AL SURESTE DE LA CIUDAD DE AGUA PRIETA, SONORA.	Agua Prieta	Sonora	1	2	0	0	2	0	0	S/I
1373	Transparencia-Sonora-CNDH Prensa	S/I	24/10/2015	Calle Prolongación Hidalgo, a 1.5 kms. al poniente del boulevard Bellotas entre la parte media de los cerros y en el arroyo natural de Nogales	Nogales	Sonora	1	1	0	0	1	0	0	S/I
1374	Transparencia-PF	S/I	21/05/2015	Ranchería La Lima, propiedad de Chuy Ramírez, a 12 kilómetros de Villahermosa, capital de Tabasco	Villahermosa	Tabasco	1	2	0	0	2	0	0	Uno de los hombres tenía un mes de muerto y el otro 15 días
1375	Transparencia-Tamaulipas	S/I	06/01/2015	Rancho Rey de la Gloria, ubicado en el Ejido Fuerte de Portes Gil, municipio de Victoria.	Victoria	Tamaulipas	1	1	0	0	1	0	0	S/I
1376	Transparencia-Tamaulipas	S/I	06/01/2015	Ejido San José de las Flores	Güemez	Tamaulipas	5	3	3	0	6	0	0	S/I
1377	Transparencia-Tamaulipas	S/I	18/01/2015	Boulevard Luis Donaldo Colosio, 50 metros al poniente del Río Bravo, a altura del patinadero.	Nuevo Laredo	Tamaulipas	1	0	1	0	0	0	1	S/I
1378	Transparencia-Tamaulipas	S/I	20/01/2015	Santa Engracia, Ejido Martínez o Ejido Estación Martínez, Rancho Los Baleados o Los Balaceados.	Hidalgo	Tamaulipas	1	1	0	0	1	0	0	S/I
1379	Transparencia-Tamaulipas	S/I	21/01/2015	Ejido Marte R. Gómez, municipio de Padilla.	Padilla	Tamaulipas	2	0	3	0	3	0	0	S/I
1380	Transparencia-Tamaulipas, Muestreo hemerográfico Transparencia CNDH-Tamaulipas	S/I	30/01/2015	Ejido El Tablero, municipio de Padilla.	Padilla	Tamaulipas	1	1	0	0	1	0	0	S/I
1381	Transparencia-Tamaulipas	S/I	31/01/2015	Ejidos Rancho Nuevo y Chimalcayote. Carretera interejidal hasta llegar aproximadamente al Km. 9, ahí se toma una brecha hacia el poniente y se avanza dos kilómetros adentro.	Victoria	Tamaulipas	1	0	1	0	0	1	0	S/I
1382	Transparencia-Tamaulipas	S/I	02/02/2015	Ejido Plan de Ayala, a 1.5 km. de la carretera Victoria-Monterrey. Kilómetro 37. Municipio de Güemez.	Güemez	Tamaulipas	1	0	2	0	0	0	2	S/I
1383	Transparencia-Tamaulipas	S/I	09/02/2015	Ejido San Francisco, municipio de Güemez.	Güemez	Tamaulipas	2	6	0	0	6	0	0	S/I
1384	Prensa	Cita fuentes oficiales, 12 fosas entre el 1 y el 9. Verificar con PGR y Sedena.	09/02/2015	Ejidos San José de las Flores, Ejido Balconcitos y Ejido El Silencio, en Güemez	Güemez	Tamaulipas	12	7	Indeterminado	0	S/I	S/I	S/I	Las 12 fosas las reporta Reforma del 1 al 9 de febrero, 2015
1385	Transparencia-Tamaulipas	S/I	11/02/2015	Ejido El Recodo, municipio de Güemez.	Güemez	Tamaulipas	1	2	0	0	1	1	0	S/I
1386	Transparencia-Tamaulipas, Muestreo hemerográfico Transparencia CNDH-Tamaulipas	S/I	17/02/2015	Ejido Plan de Ayala, Rancho El 26. El ejido está a 1.5 km. de la carretera Victoria-Monterrey. Kilómetro 37. Municipio de Güemez.	Güemez	Tamaulipas	1	16	0	0	15	1	0	Solo el cuerpo de un hombre fue identificado por la fiscalía, el resto de los cuerpos fueron remitidos a la PGR.

No.	Fuente	Anotación I	Fecha	Dirección	Municipio	Estado	Fosas	Cuerpos, cráneos	Restos, fragmentos	Osamentas	H	M	Sexo sin identificar	Anotación II
1387	Transparencia-Tamaulipas	S/I	25/02/2015	Predio baldío a la altura del kilómetro 21, Carretera México II-Nuevo Laredo.	Nuevo Laredo	Tamaulipas	3	0	3	0	0	0	3	S/I
1388	Transparencia-Tamaulipas	S/I	28/02/2015	Rancho El Nuevo Arce, municipio de Victoria.	Victoria	Tamaulipas	4	8	0	0	4	3	1	El menor de 16 años sí fue identificado.
1389	Transparencia-PF, Prensa	Pedir más info al MP	04/03/2015	Orillas de la colonia Casas Blancas, en el sur de la ciudad, en la periferia.	Victoria	Tamaulipas	1	0	3	0	0	3	0	S/I
1390	Transparencia-Tamaulipas	S/I	16/03/2015	Rancho Recodo, Ejido San Francisco, municipio de Güemez	Güemez	Tamaulipas	1	0	2	0	0	0	2	S/I
1391	Transparencia-Tamaulipas	S/I	25/03/2015	Ejido José María Morelos, municipio de Llera.	Llera	Tamaulipas	3	0	7	0	1	1	5	S/I
1392	Transparencia-Tamaulipas	S/I	25/04/2015	Ejido Plan de Ayala, a 1.5 km. de la carretera Victoria-Monterrey. Kilómetro 37. Municipio de Güemez.	Güemez	Tamaulipas	1	2	0	0	1	1	0	Adolescente
1393	Transparencia-Tamaulipas	S/I	25/04/2015	Calle Colegio de Industriales número 92, Fraccionamiento Valle de los Reyes, municipios de Matamoros.	Matamoros, Tamaulipas	Tamaulipas	1	1	0	0	1	0	0	S/I
1394	Transparencia-Tamaulipas	S/I	28/04/2015	Inmediaciones del Rancho Santa Teresa	San Fernando	Tamaulipas	1	0	1	0	0	0	1	S/I
1395	Transparencia-Tamaulipas	S/I	27/05/2015	Brecha 121, kilómetro 93, municipio de Valle Hermoso.	Valle Hermoso	Tamaulipas	1	1	0	0	0	1	0	S/I
1396	Transparencia-Tamaulipas	S/I	02/06/2015	Ejido San José de Santa Engracia, municipio de Hidalgo.	Hidalgo	Tamaulipas	1	1	0	0	1	0	0	S/I
1397	Transparencia-Tamaulipas	S/I	24/06/2015	Ejido El Arco, kilómetro 27 y 28 de la carretera Interejidal. Poblado Victoria, municipio de Güemez.	Güemez	Tamaulipas	1	0	4	0	1	0	3	S/I
1398	Transparencia-Tamaulipas	S/I	26/06/2015	Ejido Ebano, brecha que conduce al ejido Adolfo López Mateos. Kilómetro 208 de la carretera nacional 85 México-Laredo, tramo Victoria-Llera.	Llera	Tamaulipas	2	1	1	0	2	0	0	S/I
1399	Prensa-CNDH-Tamaulipas, Transparencia PF	Pedir info de esta fosa al MP	29/06/2015	Fraccionamiento Nuevo México, en una zona despoblada, a 8 kilómetros del Sector Cuatro del este fraccionamiento	Reynosa, Tamaulipas	Tamaulipas	4	5	0	0	S/I	S/I	S/I	S/I
1400	Transparencia-PF	Pedir info de esta fosa al MP	12/07/2015	S/I	Matamoros, Tamaulipas	Tamaulipas	1	0	1	0	S/I	S/I	S/I	S/I
1401	Transparencia-Tamaulipas	S/I	13/07/2015	Calle Lázaro Cárdenas, número 403. Localidad de Magdaleno Aguilar, municipio de Tampico. CP 89355	Tampico	Tamaulipas	1	1	0	0	0	1	0	S/I
1402	Transparencia-Tamaulipas	S/I	21/07/2015	Inmediaciones del Rancho Santa Teresa	San Fernando	Tamaulipas	1	0	1	0	0	0	1	S/I
1403	Transparencia-Tamaulipas	S/I	14/08/2015	Carretera Nacional Km. 15, lado oriente sobre un predio baldío ubicado en la brecha conocida como La Zorra.	Nuevo Laredo	Tamaulipas	1	0	1	0	0	0	1	S/I
1404	Transparencia-Tamaulipas, Muestreo hemerográfico, Transparencia CNDH-Tamaulipas	S/I	18/08/2015	Ejido San Antonio Rayon, municipio de González.	González	Tamaulipas	1	2	0	0	2	0	0	S/I
1405	Transparencia-Tamaulipas	S/I	01/09/2015	Ejido Martínez, punto conocido como El Hilo, municipio de Güemez.	Güemez	Tamaulipas	1	0	1	0	1	0	0	S/I

San Andrés

No.	Fuente	Anotación I	Fecha	Dirección	Municipio	Estado	Fosas	Cuerpos, cráneos	Restos, fragmentos	Osamentas	H	M	Sexo sin identificar	Anotación II
1406	Transparencia-Tamaulipas	S/I	23/09/2015	Colonia José Portillo, a 100 metros del campo deportivo.	Padilla	Tamaulipas	1	1	0	0	1	0	0	S/I
1407	Transparencia-PF	LA PF no entregó la dirección específica	29/09/2015	S/I	Matamoros, Tamaulipas	Tamaulipas	1	0	2	0	S/I	S/I	S/I	S/I
1408	Transparencia-Tamaulipas	S/I	09/11/2015	Carretera San Fernando-Victoria kilómetro 155 + 600, a 5 kilómetros de la brecha hacia el oriente.	San Fernando	Tamaulipas	1	0	13	0	0	0	13	S/I
1409	Transparencia-Tamaulipas, Transparencia-PF	S/I	11/11/2015	Ejido Balconcitos, municipio de Güemez.	Güemez	Tamaulipas	1	0	1	0	1	0	0	S/I
1410	Transparencia-Tamaulipas, Transparencia-PF	S/I	17/11/2015	Ejido Balconcitos, municipio de Güemez.	Güemez	Tamaulipas	1	0	2	0	2	0	0	S/I
1411	Transparencia-Tamaulipas, Prensa	S/I	24/11/2015	Fraccionamiento San José, a un kilómetro al norte de la carretera interejidal, cerca del Ejido Santa Rosa. Kilómetro 23.5 y a 2.2 kilómetros sobre la brecha de El Arco, en la entrada al fraccionamiento.	Güemez	Tamaulipas	3	0	3	0	2	0	0	Para llegar hasta ahí hay que recorrer 2 km de brecha
1412	Transparencia-Tamaulipas	S/I	26/11/2015	Calle Unión y Concordia, camino al Olmo, Vista Hermosa, municipio de Victoria.	Victoria	Tamaulipas	1	1	0	0	1	0	0	S/I
1413	Transparencia-Tamaulipas	S/I	07/12/2015	Ejido Barretal, en el camino vecinal Barretal-Carmen Galindeño.	Padilla	Tamaulipas	1	0	1	0	0	0	1	S/I
1414	Transparencia-Tamaulipas	S/I	31/12/2015	Ejido El Roble, municipio de Güemez.	Güemez	Tamaulipas	1	0	2	0	2	0	0	S/I
1415	Transparencia-Tlaxcala	S/I	28/09/2015	Calle Chicotencatl, sección quinta	El Carmen Paplotla	Tlaxcala	1	1	0	0	1	0	0	S/I
1416	Transparencia-Tlaxcala	S/I	08/12/2015	Cerro del Pueblo San Felipe	Ixtacuixtla de Mariano Matamoros	Tlaxcala	1	1	0	0	1	0	0	S/I
1417	Transparencia-Veracruz	S/I	06/01/2015	PREDIO ENCINO GORDO	Cosoleacaque	Veracruz	2	2	0	0	2	0	0	S/I
1418	Transparencia-Veracruz	S/I	06/01/2015	Ejido El Roble, Ejido Saladero y comunidad El Roble	Cosamaloapan	Veracruz	1	1	0	0	S/I	S/I	1	S/I
1419	Transparencia-Veracruz	Aracely Salcedo, líder del Colectivo de Familias de Personas Desaparecidas Orizaba-Córdoba, dice que las fosas fueron cavadas por las mismas víctimas, los subían vivos al cerro	16/01/2015	Cerro del Borrego, Ixhuatlancillo	Orizaba	Veracruz	1	2	Indeterminado	Indeterminado	S/I	S/I	2	Estas fosas se descubrieron por un anónimo que llegó a las madres del colectivo de Familias de Personas Desaparecidas Orizaba-Córdoba
1420	Transparencia-Veracruz	S/I	20/01/2015	TLACOTALPAN	Tlacotalpan	Veracruz	1	1	0	0	0	0	1	S/I
1421	Transparencia-Veracruz	S/I	21/01/2015	A 50 MTS DE LA ORILLA DEL RIO TONALA POR LA PANGA DE LA COL. LAS PIEDRAS	Agua Dulce	Veracruz	1	1	0	0	1	0	0	S/I
1422	Transparencia-Veracruz	S/I	25/01/2015	Ejido Carlos A. Carrillo	Falta municipio	Veracruz	1	1	0	0	1	0	0	S/I
1423	Transparencia-Veracruz	S/I	27/01/2015	LOCALIDAD EL LIMÓN, TLACOTALPAN	Tlacotalpan	Veracruz	1	1	Indeterminado	0	1	0	0	Restos humanos de una persona que identificaron
1424	Transparencia-CNDH sobre Veracruz, Transparencia Veracruz	S/I	01/02/2015	EJIDO VENUSTIANO CARRANZA	Carlos A. Carrillo	Veracruz	1	1	0	0	0	1	0	S/I

No.	Fuente	Anotación I	Fecha	Dirección	Municipio	Estado	Fosas	Cuerpos, cráneos	Restos, fragmentos	Osamentas	H	M	Sexo sin identificar	Anotación II
1425	Transparencia-Veracruz, SEMAR	Los cuerpos podrían ser más. Se pusieron los datos de la fiscalía	03/02/2015	Playa pública a la altura de la Colonia Veracruz, donde dos años después encuentran otra fosa	Coatzacoalcos	Veracruz	7	7	0	0	6	1	0	Participaron en la exhumación Marina, Defensa Nacional, Policía Naval, Estatal y Fiscalía de Veracruz. SEMAR REPORTE 6 CUERPOS.
1426	Transparencia-Veracruz	La fiscalía no entregó detalles de la fosa.	13/02/2015	Ejido La Guadalupe	Pueblo Viejo	Veracruz	1	1	0	0	1	0	0	S/I
1427	Transparencia-Veracruz, SEMAR	S/I	18/02/2015	Islote de Chijol, Islote Punta Santa Clara, Islote Mata Chica, en la laguna de Pueblo Viejo	Pueblo Viejo	Veracruz	5	6	0	0	5	1	0	SEMAR REPORTA TAMBIEN 5 FOSAS Y 6 CUERPOS (OSAMENTAS)
1428	Transparencia-PF	No sabemos si son cadáveres o restos porque la PF no dio detalles de quién investiga estas fosas y no hay info de prensa.	18/02/2015	Falta dirección específica. En recurso de revisión por falta de datos de la PF	Ozuluama de Mascareñas	Veracruz	2	0	6	0	0	0	0	No sabemos si son cadáveres o restos porque la PF no dio detalles de quién investiga estas fosas y no hay info de prensa.
1429	Transparencia-Veracruz	S/I	26/03/2015	TRAMO CARRETERO AUTOPISTA COSAMALOAPAN-ACAYUCAN	Falta municipio	Veracruz	1	1	0	0	0	0	1	S/I
1430	Prensa	S/I	07/04/2015	Pozo ubicado en el municipio de las Choapas	Las Choapas	Veracruz	1	2	0	0	2	0	0	Los restos fueron rescatados con el apoyo de personal de Protección Civil, usando escaleras y cuerdas para extraer los torsos, piernas y restos humanos que habían en el pozo
1431	Transparencia-Veracruz, Prensa	Las primeras fosas encontradas en Colinas	11/04/2015	PREDIO RÚSTICO A UN COSTADO DE COLINAS DE SANTA FE	Veracruz	Veracruz	4	5	0	0	S/I	S/I	5	Son tres cráneos enteros y dos decapitados. Fue encontrado a un km de Colinas de Santa Fe. Ya había rumores de que en Colinas había un cementerio ilegal. La PGR saca cinco y no busca más.
1432	Transparencia-Veracruz	Por esos días fueron arrojados 9 cuerpos, algunos decapitados, afuera de una escuela de niños	13/04/2015	Manglar de la localidad El Almendro, en Alvarado	Alvarado	Veracruz	3	1	37	0	0	0	1	1. Ver cuántos restos son y cuántos cuerpos. Esta fosa la reporta la fiscalía en otra fecha: 13-04-2015 / A mí me la reporta en 10/09/2015. Me quedo con la CNDH.
1433	Transparencia-CNDH-Veracruz	Falta dirección específica	22/04/2015	Falta dirección específica	Cosamaloapan	Veracruz	1	2	0	0	S/I	S/I	2	S/I
1434	Transparencia-Veracruz	S/I	24/04/2015	ORILLA DEL RIO TONALA, POR el camino de LA PANGA, COL. LAS PIEDRAS	Agua Dulce	Veracruz	1	1	0	0	1	0	0	"El antiguo camino a La Panga es uno de los caminos menos transitados del municipio, pues se trata de una vereda de terracería de más de dos kilómetros de largo, que parte desde la colonia Las Piedras hasta dar con el río Tonalá, en donde alguna vez hubo un transbordador de Pemex que permitía el paso de vehículos sobre el afluente para llegar hasta Tabasco": diario Presencia.mx
1435	Transparencia-Veracruz, Transparencia CNDH	S/I	27/04/2015	PROPIEDAD PARTICULAR	Cosamaloapan	Veracruz	1	1	0	0	0	0	1	A la CNDH reporta 2 cuerpos, yo dejo 1. Tengo que confirmar después.
1436	Transparencia-Veracruz	S/I	27/04/2015	PASO PASCUAL	Paso Pascual	Veracruz	1	1	0	0	0	0	1	S/I
1437	Transparencia-Veracruz, Prensa	Un expolicia detenido por este caso, es hermano de un líder huachicol	20/05/2015	Cerro de la exHacienda de Atlopan de Zaragoza	Acultzingo	Veracruz	1	Indeterminado	Indeterminado	Indeterminado	0	0	0	La familia dice que nos les avisaron de la audiencia y dejaron libre al policía. Dice la Fiscalía que si les avisaron.
1438	Transparencia-Veracruz	S/I	02/06/2015	RANCHO UBICADO ENTRE CAMINO A RANCHO VIEJO Y CAMINO A JUAN DE LA BARRERA. Es el camino que va de Soconusco a Jáltipan.	Jáltipan de Morelos	Veracruz	1	1	0	0	1	0	0	Tenía pantalón de mezclilla y playera blanca.
1439	Transparencia-Veracruz	S/I	03/06/2015	CALLE 18 DE MARZO ESQ. MOCTEZUMA, COL. ADOLFO LOPEZ MATEOS, Coatzacoalcos	Coatzacoalcos	Veracruz	1	1	0	0	1	0	0	Los vecinos alertaron que no aguantaban los olores fétidos emanados de la casa abandonada (info añadida de prensa).
1440	Transparencia-Veracruz	S/I	06/06/2015	COL. PUNTA CARACOL, Coatzacoalcos	Coatzacoalcos	Veracruz	1	1	0	0	1	0	0	S/I
1441	Transparencia-Veracruz	S/I	07/07/2015	ANTIGUA CARRETERA HUASTECA-Tampico ALTO	Tampico Alto	Veracruz	1	3	0	0	1	2	0	S/I
1442	Transparencia-Veracruz	S/I	16/07/2015	RANCHO LOS IDOLOS	Castillo de Teayo	Veracruz	1	1	0	0	1	0	0	S/I
1443	SEMAR	PEDIR A SEMAR LA DIRECCION CONCRETA Y COPIA DEL OFICIO	07/08/2015	PEDIR A SEMAR LA DIRECCION CONCRETA Y LOS OFICIOS A SEMEFO Y AMPFC	Juan Rodríguez Clara	Veracruz	1	0	1	0	0	0	0	SEMAR DICE QUE DIO AVISO AI AMPFC Y A SEMEFO, QUIEN HIZO LAS EXHUMACIONES

No.	Fuente	Anotación I	Fecha	Dirección	Municipio	Estado	Fosas	Cuerpos, cráneos	Restos, fragmentos	Osamentas	H	M	Sexo sin identificar	Anotación II
1444	Transparencia-Veracruz	S/I	24/08/2015	ISLA TERCERA LAGUNA DE PUEBLO VIEJO	Pueblo Viejo	Veracruz	1	1	0	0	1	0	0	S/I
1445	Transparencia-Veracruz, Prensa	La víctima era un exalcalde	24/09/2015	Localidad Ojo de Agua	Texistepec	Veracruz	1	1	0	0	1	0	0	El cuerpo es un exalcalde de Jáltipan, el poblado vecino
1446	Transparencia-Veracruz	S/I	06/10/2015	MATA DE LUNA, COSAMALOAPAN	Cosamaloapan	Veracruz	1	1	0	0	0	0	1	S/I
1447	Transparencia-Veracruz	S/I	13/12/2015	Parcela en Almagres, Sayula de Alemán	Sayula de Alemán	Veracruz	1	1	0	0	1	0	0	S/I
1448	Transparencia-Veracruz	Falta fecha exacta	2015 A	Lugar abierto en la pendiente de un cerro en Loma Alta, perteneciente en este municipio de Huayacocotla	Huayacocotla	Veracruz	1	0	0	1	1	0	0	S/I
1449	Transparencia-Zacatecas, Transparencia-CNDH-Zacatecas	Faltan datos de las víctimas	01/01/2015	Ejido Presa Leobardo Reynoso, Fresnillo, Zacatecas	Fresnillo	Zacatecas	1	3	0	0	3	0	0	La fosa estaba dos metros de profundidad
1450	Transparencia-Zacatecas, Transparencia-CNDH-Zacatecas	PEDIR GENERO Y EDAD DE LOS IDENTIFICADOS	07/01/2015	Rancho ubicado a 200 metros de la presa de Calera de Víctor Rosales, Zacatecas	Calera de Víctor Rosales	Zacatecas	1	1	0	0	1	0	0	S/I
1451	Transparencia-Zacatecas, Transparencia-CNDH-Zacatecas	S/I	07/01/2015	Tanque del Bajío de la Reforma, El Carmen Trancoso, Zacatecas	Trancoso	Zacatecas	1	2	0	0	2	0	0	S/I
1452	Transparencia-Zacatecas, Transparencia-CNDH-Zacatecas	PEDIR EDAD Y GENERO DE LA PERSONA IDENTIFICADA	12/01/2015	Predio El Carril, Chupaderos, Villa de Cos, Zacatecas	Villa de Cos	Zacatecas	1	1	0	0	1	0	0	S/I
1453	Transparencia-Zacatecas, Transparencia-CNDH-Zacatecas	La Fiscalía de Zacatecas solo entregó esta info a la CNDH	19/01/2015	Fresnillo, Zacatecas	Fresnillo	Zacatecas	1	1	0	0	1	0	0	S/I
1454	Transparencia-Zacatecas, Transparencia-CNDH-Zacatecas	S/I	25/01/2015	Comunidad Las Mercedes, Fresnillo, Zacatecas	Fresnillo	Zacatecas	1	1	0	0	1	0	0	S/I
1455	Transparencia-Zacatecas	La Fiscalía General puso está fosa en un listado solicitado pero en otros no.	26/01/2015	Predio Los Barrancos, Fresnillo	Fresnillo	Zacatecas	1	1	0	0	1	0	0	S/I
1456	Transparencia-Zacatecas, Transparencia-CNDH-Zacatecas	S/I	08/02/2015	Río Grande, Zacatecas	Río Grande	Zacatecas	1	1	0	0	1	0	0	S/I
1457	Transparencia-Zacatecas, Transparencia-CNDH-Zacatecas	S/I	11/05/2015	Ejido Estancia de Ánimas, Villa González Ortega, Zacatecas	Villa González Ortega	Zacatecas	4	0	Indeterminado	0	0	0	0	Encontraron diversos restos óseos calcinados
1458	Transparencia-Zacatecas, Transparencia-CNDH-Zacatecas	S/I	29/05/2015	Agostadero ejidal de Río Grande, Zacatecas	Río Grande	Zacatecas	1	1	Indeterminado	0	1	0	0	Encontraron diversos restos óseos entre los que había un cadáver. Lo dice la fiscalía en dos respuestas.
1459	Transparencia-Zacatecas, Transparencia-CNDH-Zacatecas	PEDIR EDAD Y GENERO DE LA PERSONA IDENTIFICADA	01/06/2015	Camino de terracería que conduce al Jijote, Cerro Las Papas, Río Grande, Zacatecas	Río Grande	Zacatecas	2	1	Indeterminado	1	2	0	0	Encontraron diversos restos óseos entre los que había un cadáver
1460	Transparencia-Zacatecas, Transparencia-CNDH-Zacatecas	PEDIR GENERO Y EDAD DE LOS IDENTIFICADOS	03/07/2015	Costado del Río Quelele frente al rancho propiedad del C. Juan Flores, municipio de Teul de González Ortega, Zacatecas	Teul de González Ortega	Zacatecas	1	2	0	0	2	0	0	S/I
1461	Transparencia-Zacatecas, Transparencia-CNDH-Zacatecas	S/I	17/07/2015	Camino a Los Morales, Punto La Lomita, Comunidad El Cargadero, Jerez, Zacatecas	Jerez	Zacatecas	1	0	Indeterminado	0	0	0	1	Encontraron diversos restos óseos de los que pudieron reconocer a 4 personas.
1462	Transparencia-Zacatecas, Transparencia-CNDH-Zacatecas	PEDIR MAS DETALLES DE ESTA FOSA, GENERO Y EDAD DE LOS IDENTIFICADOS	28/07/2015	Rancho de la Espía, Calera de Víctor Rosales, Zacatecas	Calera de Víctor Rosales	Zacatecas	1	8	8	0	7	0	1	La Fiscalía encontró 1 cráneo y 7 cuerpos completos e incompletos, decapitados todos

No.	Fuente	Anotación I	Fecha	Dirección	Municipio	Estado	Fosas	Cuerpos, cráneos	Restos, fragmentos	Osamentas	H	M	Sexo sin identificar	Anotación II
1463	Transparencia-Zacatecas, Transparencia-CNDH-Zacatecas	S/I	24/08/2015	Cerro de Los Santiago, Río Grande, Zacatecas	Río Grande	Zacatecas	1	0	1	0	1	0	0	Encontraron una extremidad cefálica. Identificaron a una persona.
1464	Transparencia-Zacatecas, Transparencia-CNDH-Zacatecas	S/I	08/09/2015	Comunidad Ciénega y Mancillas, Río Grande, Zacatecas	Río Grande	Zacatecas	1	1	0	0	1	0	0	S/I
1465	Transparencia-Zacatecas, Transparencia-CNDH-Zacatecas	S/I	11/09/2015	Comunidad La Blanquita, en un terreno de cultivo, municipio Trancoso, Zacatecas	Trancoso	Zacatecas	1	3	0	0	3	0	0	S/I
1466	Transparencia-Zacatecas, Transparencia-CNDH-Zacatecas	S/I	22/09/2015	A un lado de la presa Cazaderos, Ejido La Pastelera, Río Grande, Zacatecas	Río Grande	Zacatecas	1	1	0	0	1	0	0	S/I
1467	Transparencia-Zacatecas, Transparencia-CNDH-Zacatecas	S/I	08/11/2015	A un costado del campo de tiro, municipio Río Grande, Zacatecas	Río Grande	Zacatecas	1	1	0	0	1	0	0	S/I
1468	Transparencia-Zacatecas, Transparencia-CNDH-Zacatecas	S/I	12/11/2015	La Loma, Ejido Trancoso, Zacatecas	Trancoso	Zacatecas	1	1	0	0	1	0	0	S/I
1469	Prensa-CNDH-BC	S/I	09/05/2016	Delegación Primo Tapia, Rancho los Misterios	Rosarito	Baja California	1	2	0	0	0	0	0	S/I
1470	Prensa-CNDH-BC	S/I	21/07/2016	Colonia Lomas de Santa Fe, Delegación Municipal de San Quintín	Ensenada	Baja California	1	2	0	0	0	2	0	0
1471	Prensa-CNDH-BC	S/I	02/08/2016	Valle Mexicali	Mexicali	Baja California	1	1	0	0	1	S/I	S/I	0
1472	Asociación Unidos por los Desaparecidos Transparencia-PF	S/I	02/11/2016	Predio de la colonia Colina de la Presa	Tijuana	Baja California	1	0	50	0	0	0	0	S/I
1473	Transparencia-PF	S/I	29/06/2016	S/I	Mulegé	Baja California Sur	1	0	1	0	0	0	1	S/I
1474	Transparencia-CNDH-BCS	S/I	29/06/2016	Brecha que conduce a la playa La Paloma, en las inmediaciones del Ejido San Lucas, al sur de Santa Rosalía	Santa Rosalía	Baja California Sur	1	1	0	0	1	0	0	S/I
1475	CNDH-Prensa, Transparencia-Campeche	S/I	08/04/2016	Kilómetro 15+400, Carretera Federal 180, en el tramo Ciudad del Carmen-Puerto Real, frente a Rancho San Miguelito	Carmen	Campeche	2	2	0	0	2	0	0	S/I
1476	Transparencia-PF	S/I	19/03/2016	S/I	San Cristóbal de las Casas	Chiapas	1	0	1	0	S/I	S/I	S/I	S/I
1477	CNDH-Prensa-Chiapas	S/I	21/03/2016	Paraje solitario entre los Barrios Belem y San Francisco	Ocosingo	Chiapas	1	1	0	0	0	1	0	Feminicidio. La mataron al golpearla con una piedra en la cabeza. Tenía varias fracturas en brazos y piernas, golpes y moretones en el cuello y en la boca
1478	Transparencia-Chihuahua	S/I	03/01/2016	Brecha de la carretera San Juanito a Basaseachi, a la altura del KM 5.4.	Bocoyna	Chihuahua	1	4	0	0	4	0	0	S/I
1479	Transparencia-Chihuahua	S/I	18/01/2016	KM 23 + 300 al oeste Ejido Sacramento, despoblado.	Chihuahua	Chihuahua	1	0	0	1	0	1	0	S/I
1480	Transparencia-Chihuahua	S/I	27/01/2016	Brecha despoblada entre los límites de Reforma y El Millón.	Juárez, Chihuahua	Chihuahua	1	0	0	1	1	0	0	S/I
1481	Transparencia-Chihuahua	Las víctimas habían sido desaparecidos por hombres con rifles de asalto y encapuchados en el municipio de Guadalupe.	29/01/2016	Parcela Hernández Orquiz del poblado Villa Esperanza.	Práxedes G. Guerrero	Chihuahua	1	2	0	0	2	0	0	Pedir más detalles a la Fiscalía sobre estos cuerpos

No.	Fuente	Anotación I	Fecha	Dirección	Municipio	Estado	Fosas	Cuerpos, cráneos	Restos, fragmentos	Osamentas	H	M	Sexo sin identificar	Anotación II
1482	Transparencia-Chihuahua	Las víctimas habían sido desaparecidos por hombres con rifles de asalto y encapuchados en el municipio de Guadalupe.	08/02/2016	Entre Rancho Aguja y Rancho Banderas.	Práxedis G. Guerrero	Chihuahua	1	2	0	0	2	0	0	Pedir más detalles a la Fiscalía sobre estos cuerpos
1483	Transparencia Chihuahua, Prensa	Las víctimas habían sido desaparecidos por hombres con rifles de asalto y encapuchados en el municipio de Guadalupe. La Fiscalía informó que una de las principales líneas de investigación implican a militares asignados al Noveno Regimiento de Caballería	09/02/2016	Parcela ubicada en Calle Francisco Montes de Oca y Francisco Suárez, Col. Esperanza.	Práxedis G. Guerrero	Chihuahua	1	4	0	0	3	1	0	La prensa informó que se sospecha de militares
1484	Transparencia-Chihuahua	Falta dirección específica	11/02/2016	Juárez	Juárez, Chihuahua	Chihuahua	1	1	0	0	1	0	0	S/I
1485	Transparencia-Chihuahua	S/I	23/02/2016	Carretera San Juanito - Basaseachi, a la altura KM 10.8, 4KM de brecha	Bocoyna	Chihuahua	1	1	0	0	1	0	0	S/I
1486	Transparencia-Chihuahua	S/I	27/02/2016	Brecha a un costado de Rancho Herradura KM 41, carretera Juárez Porvenir en el poblado Juárez y Reforma.	Práxedis G. Guerrero	Chihuahua	1	4	0	0	4	0	0	Todos los restos humanos estaban en avanzado estado de descomposición y los dos últimos también corroídos por la fauna local. Los cinco cuerpos pertenecen al sexo masculino, informó el vocero.
1487	Transparencia-Chihuahua	S/I	03/03/2016	Vivienda en el patio en la calle Palo Seco y Alice. Colonia Palo Chino. Levantamiento a las 13:15 horas.	Juárez, Chihuahua	Chihuahua	1	0	1	0	0	0	1	S/I
1488	Transparencia-Chihuahua	Este lugar está cerca de la fosa anterior	05/03/2016	Despoblado ubicado en Carretera Juárez - Porvenir más 3 KM hacia el Sur en el Poblado de Juárez y Reforma.	Guadalupe	Chihuahua	1	1	0	1	1	1	1	S/I
1489	Transparencia-Chihuahua	S/I	07/03/2016	A 1500 metros hacia el noreste de Camino Cieneguitas - Lagunitas.	Guachochi	Chihuahua	1	1	0	0	1	0	0	S/I
1490	Transparencia-Chihuahua	S/I	08/03/2016	Despoblado KM 27 a Puerto Palomas.	Ascensión	Chihuahua	1	0	0	1	0	0	1	S/I
1491	Transparencia-Chihuahua	S/I	29/07/2016	Patio trasero vivienda calle Zapata y Centenario sin número. (Zapata y Centenario son paralelas)	Práxedis G. Guerrero	Chihuahua	1	2	0	0	0	0	2	S/I
1492	Transparencia-Chihuahua	S/I	14/08/2016	Calle Revolución Proletaria y Francisco Villa. Col. Emiliano Zapata	Práxedis G. Guerrero	Chihuahua	1	1	0	0	1	0	0	cadáver
1493	Transparencia-Chihuahua	S/I	16/08/2016	Patio trasero finca en calle Chapala 419, Riveras de Bravo No. 7.	Juárez, Chihuahua	Chihuahua	1	1	0	0	1	0	0	S/I
1494	Transparencia-Chihuahua	S/I	16/08/2016	Mancomún del Venado, Col. Alvaro Obregón.	Cuauhtémoc	Chihuahua	1	0	0	1	0	0	1	S/I
1495	Transparencia-Chihuahua	S/I	20/08/2016	KM. 221 + 800.	Ojinaga	Chihuahua	1	0	0	1	0	0	1	S/I
1496	Transparencia-Chihuahua	S/I	11/09/2016	Brecha Acalarez frente Segundo puente Ferrocarril, Rancho La Gloria.	Aldama	Chihuahua	1	1	0	0	1	0	0	S/I
1497	Transparencia-Chihuahua	S/I	21/09/2016	Poblado Tres Jacales, a 250 mts. aprox. al sur de la carretera Juárez Porvenir	Ciudad Juárez	Chihuahua	1	0	0	1	0	1	0	S/I
1498	Transparencia-Chihuahua	S/I	06/10/2016	Fosa en una brecha a 5 KM al sur de la carretera Juárez Porvenir, KM 73.	Práxedis G. Guerrero	Chihuahua	1	2	0	0	1	1	0	S/I
1499	Transparencia-Chihuahua	S/I	24/10/2016	Predio KM 22 + 200 de la carretera estatal 127, San Pedro San Juanito a la altura de El Vergel.	Bocoyna	Chihuahua	1	0	7	0	0	0	7	S/I
1500	Transparencia-Chihuahua	S/I	09/11/2016	Las Tinajas. San Juanito	Bocoyna	Chihuahua	1	1	0	0	1	0	0	S/I
1501	Transparencia-Chihuahua	S/I	29/12/2016	Río Prolongación Danubio. Col. Vistas del Norte.	Ciudad Juárez	Chihuahua	1	1	0	0	1	0	0	S/I
1502	Transparencia-Chihuahua	S/I	Agosto- 2016	Falta la dirección específica.	Ciudad Juárez	Chihuahua	1	1	0	0	1	0	0	cadáver
1503	Transparencia-Chihuahua	S/I	Marzo-2016	Falta la dirección específica.	Ciudad Juárez	Chihuahua	1	0	0	1	0	0	1	S/I

No.	Fuente	Anotación I	Fecha	Dirección	Municipio	Estado	Fosas	Cuerpos, cráneos	Restos, fragmentos	Osamentas	H	M	Sexo sin identificar	Anotación II
1504	Transparencia-Coahuila	S/I	22/06/2016	Cerro de Caleras, Torreón	Torreón	Coahuila	2	0	0	3	3	0	0	S/I
1505	Transparencia-Coahuila-CNDH	S/I	05/07/2016	Ejido El Cercado, Carretera a Zacatecas, Saltillo	Saltillo	Coahuila	2	0	2	0	1	1	0	S/I
1506	Transparencia-Coahuila	S/I	14/07/2016	Torreón	Torreón	Coahuila	1	0	1	0	0	1	0	S/I
1507	Transparencia-Coahuila-CNDH	S/I	13/09/2016	Hacienda de Xalpa sin número, terreno baldío en colonia EXHacienda La Perla	Torreón	Coahuila	1	0	1	0	1	0	0	S/I
1508	Grupo VIDA-Transparencia, Coahuila-CNDH	S/I	30/09/2016	Santa Sofía, municipio de Torreón	Torreón	Coahuila	2	0	2	0	1	0	0	S/I
1509	Transparencia-CNDH	S/I	21/01/2016	Carretera Coquimatlán-Pueblo Juárez, km 1+100, a la altura del Rancho Celeste	Coquimatlán	Colima	1	0	0	1	1	0	0	S/I
1510	Transparencia-CNDH-Colima	S/I	07/04/2016	Colonia Ladislao Moreno, brecha conocida como El Callejón del Casco, había dos espacios en la parcela	Tecomán	Colima	3	0	6	0	6	0	0	S/I
1511	Prensa	S/I	09/04/2016	Al costado de la carretera Playa Pascuales, colonia Ladislao Moreno, Tecomán	Tecomán	Colima	1	6	0	0	0	0	6	S/I
1512	Transparencia-CNDH-Colima	S/I	09/04/2016	Rancho El Cartucho, ubicado en el Ejido Independencia, camino al Higueral, por el callejón Valente Jiménez	Tecomán	Colima	2	0	3	0	3	0	0	S/I
1513	Transparencia-CNDH-Colima	S/I	24/04/2016	Predio Llano del Ejido de Tecoman, por la brecha del casco con salida a la curva de Moreno, colonia Ladislao Moreno, carretera Tecoman a Boca de Pascuales	Tecomán	Colima	1	0	2	0	1	1	0	S/I
1514	Transparencia-CNDH-Colima	S/I	09/05/2016	Predio rustico a 1 km al sureste de Trapiche, por la brecha que conduce de San Joaquín al ISENCO, Cuahtémoc	Cuahtémoc	Colima	1	0	1	0	0	1	0	S/I
1515	Transparencia-PF	LA PF dice que no sabe la dirección ni qué ministerio investiga esta fosa.	13/06/2016	Manzanillo	Manzanillo	Colima	1	0	1	0	S/I	S/I	S/I	S/I
1516	Transparencia-CNDH-Colima	S/I	23/06/2016	Predio a 900 metros del cruce de San Joaquín, por la brecha que conduce hacia el ISENCO, en el Trapiche, Cuahtémoc	Cuahtémoc	Colima	3	4	0	0	2	2	0	S/I
1517	Transparencia-CNDH-Colima	S/I	02/07/2016	Calle Veracruz esquina con Calle México, población de El Naranjo, Manzanillo	Manzanillo	Colima	1	0	0	0	1	1	0	S/I
1518	Transparencia-CNDH-Colima	S/I	03/07/2016	Calle Lago de Texcoco esquina con calle Laguna de Cuyutlán, población El Naranjo, Manzanillo	Manzanillo	Colima	1	0	2	0	2	0	0	S/I
1519	Transparencia-CNDH-Colima	S/I	05/07/2016	Andador Bullias 457, colonia Marimar II, Salahua, Manzanillo	Manzanillo	Colima	3	0	3	0	2	1	0	S/I
1520	Transparencia-CNDH-Colima	S/I	01/08/2016	Calle Belisario Domínguez Sin Número, en el fondo de un poco profundo tipo noria, centro de Manzanillo	Manzanillo	Colima	1	0	1	0	1	0	0	S/I
1521	Transparencia-CNDH-Colima	S/I	08/09/2016	Carretera Colima-Guadalajara, predio El Limón, a 202.70 metros en línea recta, Cuahtémoc	Cuahtémoc	Colima	1	0	2	0	1	1	0	S/I
1522	Transparencia-PF	LA PF dice que no sabe la dirección ni qué ministerio investiga esta fosa.	28/01/2016	S/I	Malinalco	Estado de México	1	0	2	0	0	0	2	S/I

No.	Fuente	Anotación I	Fecha	Dirección	Municipio	Estado	Fosas	Cuerpos, cráneos	Restos, fragmentos	Osamentas	H	M	Sexo sin identificar	Anotación II
1523	CNDH-Prensa, SEMAR	S/I	07/06/2016	Comunidad de Santa Cruz	Luvianos	Estado de México	4	6	0	0	0	0	6	SEMAR REPORTA LAS MISMAS 4 FOSAS Y CUERPOS, dio aviso a SEMEFO y AMPFC, pero la ni el MP nacional ni el local registran esta fosa.
1524	CNDH-Prensa-Edomex	S/I	10/09/2016	Lumbrera, Barrio de San Bartolo	Huehuetoca	Estado de México	1	12	0	0	0	0	12	S/I
1525	Prensa	S/I	10/12/2016	Paraje de la comunidad de Ojo de Agua y Rincón de López, perteneciente a esa demarcación	Tejupilco	Estado de México	1	4	0	0	3	1	0	S/I
1526	Prensa	S/I	14/02/2016	Churipitzeo	Pénjamo	Guanajuato	1	2	0	0	S/I	S/I	S/I	S/I
1527	Prensa	S/I	16/03/2016	Entre la comunidad de San Marcos y Potrerillos del Río	Pénjamo	Guanajuato	1	1	0	0	S/I	S/I	S/I	S/I
1528	Prensa	S/I	26/08/2016	Comunidad San José de la Laguna	Irapuato	Guanajuato	1	1	0	0	S/I	S/I	S/I	Estaba solo el torso de la persona, la cabeza y las extremidades no las pudieron localizar
1529	Transparencia CNDH-Guerrero	S/I	11/01/2016	Carretera antigua de Chilpancingo hacia el poblado San Vicente	Chilpancingo de los Bravo	Guerrero	1	0	Indeterminado	0	S/I	S/I	S/I	S/I
1530	Transparencia CNDH-Guerrero	S/I	15/01/2016	En un paraje solitario anexo al poblado El Cayaco, Acapulco	Acapulco de Juárez	Guerrero	1	1	0	0	1	0	0	S/I
1531	Prensa	S/I	20/01/2016	Cerro La Muñeca, Los Pericones, Teloloapan	Teloloapan	Guerrero	1	0	Indeterminado	0	0	0	0	Los integrantes caminaron entre los cerros al mediodía para buscar esta y otras fosas
1532	Prensa	S/I	20/01/2016	Cerro La Laguna, cercano al poblado La Laguna	Teloloapan	Guerrero	1	0	Indeterminado	0	0	0	0	Vértebra humana y falanges.
1533	Transparencia CNDH-Guerrero	S/I	23/01/2016	Km 19 del libramiento Chilpancingo-Tixtla, punto conocido como Metlalapa, en Tixtla	Tixtla	Guerrero	1	2	0	0	2	0	0	S/I
1534	Transparencia CNDH-Guerrero	S/I	24/01/2016	En la comunidad de Amojileca, Chilpancingo	Chilpancingo de los Bravo	Guerrero	1	0	2	0	S/I	S/I	S/I	S/I
1535	Transparencia-PF	LA PF dice que no sabe la dirección ni qué ministerio investiga esta fosa.	03/04/2016	S/I	Taxco de Alarcón	Guerrero	1	0	1	0	S/I	S/I	S/I	S/I
1536	Transparencia CNDH-Guerrero	S/I	08/04/2016	Camino que conduce de La Venta a Los Tepetates, Acapulco	Acapulco de Juárez	Guerrero	2	2	0	0	2	0	0	S/I
1537	Transparencia CNDH-Guerrero	S/I	12/05/2016	Carretera vieja Chilapa-Tixtla, punto conocido como Loma Larga, Chilapa	Chilapa de Álvarez	Guerrero	4	0	4	0	4	0	0	S/I
1538	Transparencia CNDH-Guerrero	Fosa 1	31/05/2016	Colonia Nuevo Orleans, Chilapa	Chilapa de Álvarez	Guerrero	1	1	0	0	1	0	0	S/I
1539	Transparencia CNDH-Guerrero	Fosa 2	02/06/2016	Colonia Nuevo Orleans, Chilapa	Chilapa de Álvarez	Guerrero	1	1	0	0	1	0	0	S/I
1540	Transparencia CNDH-Guerrero, Transparencia PF	Fosa 3	04/06/2016	Colonia Nuevo Orleans, Chilapa	Chilapa de Álvarez	Guerrero	1	1	0	0	1	0	0	Encontraron además restos óseos
1541	Transparencia CNDH-Guerrero, Transparencia PF	Fosa 4	06/06/2016	Colonia Nuevo Orleans, Chilapa	Chilapa de Álvarez	Guerrero	1	0	3	0	2	1	0	S/I

No.	Fuente	Anotación I	Fecha	Dirección	Municipio	Estado	Fosas	Cuerpos, cráneos	Restos, fragmentos	Osamentas	H	M	Sexo sin identificar	Anotación II
1542	Transparencia CNDH-Guerrero, Transparencia PF	Fosa 5	08/06/2016	Colonia Nuevo Orleans, Chilapa	Chilapa de Álvarez	Guerrero	4	0	4	0	3	1	0	S/I
1543	Transparencia-PF	LA PF dice que no sabe la dirección ni qué ministerio investiga esta fosa.	12/06/2016	S/I	Eduardo Neri	Guerrero	1	0	1	0	S/I	S/I	S/I	S/I
1544	Transparencia CNDH-Guerrero, Presa	S/I	31/07/2016	Carretera La Sabana-Las Plazuelas	Acapulco de Juárez	Guerrero	1	3	0	0	3	0	0	La excavación la hicieron los bomberos. De las víctimas, una vestía bermuda con líneas azules, la segunda una playera tipo Polo roja y la tercera tenía una bermuda azul.
1545	Transparencia CNDH-Guerrero, Presa	S/I	15/08/2016	Parte alta de la colonia Generación 2000	Acapulco de Juárez	Guerrero	3	6	0	0	6	0	0	A unos 25 metros de distancia estaba la segunda fosa con un hombre desnudo y con un torniquete. Un 1.5 m de distancia estaba un cráneo y restos humanos, solo vestía pantalón de mezclilla. Había mas huesos esparcidos
1546	Transparencia CNDH-Guerrero	S/I	16/08/2016	Terreno baldío de la colonia Los Manantiales	Acapulco de Juárez	Guerrero	1	1	0	0	1	0	0	S/I
1547	Transparencia-PF	LA PF dice que no sabe la dirección ni qué ministerio investiga esta fosa.	19/10/2016	S/I	Acapulco de Juárez	Guerrero	1	0	2	0	S/I	S/I	S/I	S/I
1548	Transparencia-PF, Prensa	S/I	21/10/2016	Calle Juan N Alvarez, Ampliación Villa Madero, límites del cerro El Veladero, entre la maleza y junto a una casa construida con láminas de cartón.	Acapulco de Juárez	Guerrero	1	3	0	0	0	0	3	Los cuerpos estaban irreconocibles pero algunos todavía tenían sus ropas
1549	Transparencia-PF	LA PF dice que no sabe la dirección ni qué ministerio investiga esta fosa.	24/11/2016	S/I	Acapulco de Juárez	Guerrero	1	0	3	0	S/I	S/I	S/I	S/I
1550	Transparencia-Jalisco	S/I	18/01/2016	Carretera a San Diego, San Diego de Alejandría	San Diego de Alejandría	Jalisco	1	1	0	0	1	0	0	S/I
1551	Transparencia-Jalisco	S/I	03/04/2016	El Cuernito del Rancho de San Nicolás, Colotlán	Colotlán	Jalisco	1	1	0	0	1	0	0	S/I
1552	Transparencia-Jalisco	S/I	03/05/2016	Cerro del Pino, Villa Guerrero	Villa Guerrero	Jalisco	1	1	0	0	1	0	0	S/I
1553	Transparencia-Jalisco	S/I	26/05/2016	Arroyo El Cangrejo, Autlán de Navarro	Autlán de Navarro	Jalisco	1	1	0	0	0	1	0	S/I
1554	Transparencia-Jalisco	S/I	17/11/2016	Lomas del Pedregal, Tlajomulco de Zúñiga	Tlajomulco de Zúñiga	Jalisco	1	3	0	0	3	0	0	S/I
1555	Transparencia-PF	S/I	13/01/2016	S/I	Zinacantepec	Michoacán	1	0	1	0	S/I	S/I	S/I	S/I
1556	Transparencia-Michoacán	S/I	01/02/2016	Predio Rústico, Tenencia de Las Guacamayas	Lázaro Cárdenas	Michoacán	1	1	0	0	1	0	0	S/I
1557	Transparencia-PF	S/I	26/02/2016	S/I	Lázaro Cárdenas	Michoacán	1	0	1	0	S/I	S/I	S/I	S/I
1558	Transparencia-Michoacán	S/I	28/06/2016	Ejido El Ranchito, Coahuayana, CP. 60800	Coahuayana de Hidalgo	Michoacán	1	0	0	1	0	0	1	S/I
1559	SEMAR	PEDIR LA DIRECCION A SEMAR Y OFICIOS AL SEMEFO	30/11/2016	Falta dirección específica A SEMAR Y LOS OFICIOS A SEMEFO	Arteaga	Michoacán	1	2	0	0	S/I	S/I	S/I	S/I
1560	Transparencia-PGR	S/I	Octubre-2016	S/I	Lázaro Cárdenas	Michoacán	1	3	0	0	S/I	S/I	S/I	S/I

San Andrés

No.	Fuente	Anotación I	Fecha	Dirección	Municipio	Estado	Fosas	Cuerpos, cráneos	Restos, fragmentos	Osamentas	H	M	Sexo sin identificar	Anotación II
1561	Prensa	Exhumado policía Francico Javier Gómez, del estado de Guerrero	05/01/2016	Colonia La Palma, en un campo del poblado Alpuyea.	Xochitepec	Morelos	1	4	0	0	S/I	S/I	S/I	Exhumado policía Francico Javier Gómez, del estado de Guerrero
1562	Transparencia-Morelos	S/I	09/06/2016	Calle Moctezuma S/N, Colonia Tenochtitla, Cuernavaca	Cuernavaca	Morelos	1	1	0	0	0	1	0	Fecha en que entró al Semefo 09/06/2016
1563	Prensa-Periodista Carlos Quintero	S/I	20/09/2016	Panteón de la colonia Año de Juárez, al lado del hallazgo de 119 cuerpos en Tetelcingo	Cuatla	Morelos	2	Indeterminado	0	0				S/I
1564	Transparencia-Morelos	S/I	15/11/2016	Calle Margaritas S/N, Colonia Benito Juárez en Xochitepec	Xochitepec	Morelos	1	1	0	0	0	0	1	Fecha en que entró al Semefo 15/11/2016
1565	Transparencia-Nuevo León	S/I	18/01/2016	CERRO DE LAS MITRAS FRENTE A LA COLONIA CUMBRES SAN AGUSTIN, Monterrey, Nuevo León	Monterrey	Nuevo León	1	0	0	2	2	0	0	Está en una reserva natural
1566	Transparencia-Nuevo León	S/I	19/01/2016	CERRO DE LAS MITRAS FRENTE A LA COLONIA CUMBRES SAN AGUSTIN	Monterrey	Nuevo León	1	0	0	1	0	0	1	Está en una reserva natural
1567	Transparencia-Nuevo León	S/I	15/02/2016	A espaldas de una propiedad donde está un arroyo y una parte del cerro. En las coordenadas N25°51'43.9"W100°30'51.5", en las faldas del Cerro del Fraile y San Miguel (Las Grutas)	García	Nuevo León	1	0	0	1	0	0	1	S/I
1568	Transparencia-Nuevo León	S/I	16/02/2016	A espaldas de una propiedad donde está un arroyo y una parte del cerro. En las coordenadas N25°51'43.9"W100°30'51.5", en las faldas del Cerro del Fraile y San Miguel (Las Grutas)	García	Nuevo León	1	0	0	4	1	0	3	S/I
1569	Transparencia-Nuevo León	S/I	17/02/2016	A espaldas de una propiedad donde está un arroyo y una parte del cerro. En las coordenadas N25°51'43.9"W100°30'51.5", en las faldas del Cerro del Fraile y San Miguel (Las Grutas)	García	Nuevo León	1	0	0	7	6	0	1	S/I
1570	Transparencia-Nuevo León	S/I	18/02/2016	A espaldas de una propiedad donde está un arroyo y una parte del cerro. En las coordenadas N25°51'43.9"W100°30'51.5", en las faldas del Cerro del Fraile y San Miguel (Las Grutas)	García	Nuevo León	1	0	0	9	5	0	4	S/I
1571	Transparencia-Nuevo León	S/I	22/02/2016	A espaldas de una propiedad donde está un arroyo y una parte del cerro. En las coordenadas N25°51'43.9"W100°30'51.5", en las faldas del Cerro del Fraile y San Miguel (Las Grutas)	García	Nuevo León	1	0	0	1	1	0	0	S/I
1572	Transparencia-Nuevo León	S/I	23/02/2016	A espaldas de una propiedad donde está un arroyo y una parte del cerro. En las coordenadas N25°51'43.9"W100°30'51.5", en las faldas del Cerro del Fraile y San Miguel (Las Grutas)	García	Nuevo León	1	0	0	1	1	0	0	S/I
1573	Transparencia-Nuevo León	S/I	24/02/2016	A espaldas de una propiedad donde está un arroyo y una parte del cerro. En las coordenadas N25°51'43.9"W100°30'51.5", en las faldas del Cerro del Fraile y San Miguel (Las Grutas)	García	Nuevo León	1	0	0	1	0	0	1	S/I
1574	Transparencia-Nuevo León	S/I	25/02/2016	A espaldas de una propiedad donde está un arroyo y una parte del cerro. En las coordenadas N25°51'43.9"W100°30'51.5", en las faldas del Cerro del Fraile y San Miguel (Las Grutas)	García	Nuevo León	1	0	0	8	5	0	3	S/I
1575	Transparencia-Nuevo León	S/I	26/02/2016	A espaldas de una propiedad donde está un arroyo y una parte del cerro. En las coordenadas N25°51'43.9"W100°30'51.5", en las faldas del Cerro del Fraile y San Miguel (Las Grutas)	García	Nuevo León	1	0	0	8	3	0	5	S/I
1576	Transparencia-Nuevo León	S/I	29/02/2016	A espaldas de una propiedad donde está un arroyo y una parte del cerro. En las coordenadas N25°51'43.9"W100°30'51.5", en las faldas del Cerro del Fraile y San Miguel (Las Grutas)	García	Nuevo León	1	0	0	6	1	0	5	S/I
1577	Transparencia-Nuevo León	S/I	01/03/2016	A espaldas de una propiedad donde está un arroyo y una parte del cerro. En las coordenadas N25°51'43.9"W100°30'51.5", en las faldas del Cerro del Fraile y San Miguel (Las Grutas)	García	Nuevo León	1	0	0	5	1	0	4	S/I
1578	Transparencia-Nuevo León	S/I	02/03/2016	A espaldas de una propiedad donde está un arroyo y una parte del cerro. En las coordenadas N25°51'43.9"W100°30'51.5", en las faldas del Cerro del Fraile y San Miguel (Las Grutas)	García	Nuevo León	1	0	0	1	0	0	1	S/I

No.	Fuente	Anotación I	Fecha	Dirección	Municipio	Estado	Fosas	Cuerpos, cráneos	Restos, fragmentos	Osamentas	H	M	Sexo sin identificar	Anotación II
1579	Transparencia-Nuevo León	S/I	03/03/2016	A espaldas de una propiedad donde está un arroyo y una parte del cerro. En las coordenadas N25°51'43.9"W100°30'51.5", en las faldas del Cerro del Fraile y San Miguel (Las Grutas)	García	Nuevo León	1	0	0	7	2	0	5	S/I
1580	Transparencia-Nuevo León	S/I	04/03/2016	A espaldas de una propiedad donde está un arroyo y una parte del cerro. En las coordenadas N25°51'43.9"W100°30'51.5", en las faldas del Cerro del Fraile y San Miguel (Las Grutas)	García	Nuevo León	1	0	0	5	1	0	4	S/I
1581	Transparencia-Nuevo León	S/I	07/03/2016	A espaldas de una propiedad donde está un arroyo y una parte del cerro. En las coordenadas N25°51'43.9"W100°30'51.5", en las faldas del Cerro del Fraile y San Miguel (Las Grutas)	García	Nuevo León	1	0	0	1	0	0	1	S/I
1582	Transparencia-Nuevo León	S/I	09/03/2016	A espaldas de una propiedad donde está un arroyo y una parte del cerro. En las coordenadas N25°51'43.9"W100°30'51.5", en las faldas del Cerro del Fraile y San Miguel (Las Grutas)	García	Nuevo León	1	0	0	17	2	0	15	S/I
1583	Transparencia-Nuevo León	S/I	09/04/2016	TERRENO UBICADO EN LAS COORDENADAS 25° 57' 13.5" N 100° 21' 35.2" W, EL CARMEN	El Carmen	Nuevo León	1	0	0	1	1	0	0	No se puede ubicar porque le faltan números a la latitud
1584	Transparencia-Nuevo León	S/I	07/07/2016	Terreno en despoblado ubicado a 02-dos kilómetros aproximadamente al Nor-poniente sobre la brecha a Reynosa, ubicada a la altura del Kilómetro 28 de la Avenida Vicente Guerrero en este Municipio de Cadereyta Jiménez Nuevo León	Cadereyta Jiménez	Nuevo León	1	1	0	0	1	0	0	en la solicitud también mencionaba la fecha del 29 de julio de 2016 aunque sólo dice que encontraron una fosa y un cuerpo
1585	Transparencia-Nuevo León	S/I	29/07/2016	Terreno en despoblado ubicado a 2 kilómetros aproximadamente al Nor-poniente sobre la brecha a Reynosa, ubicada a la altura del Kilómetro 28 de la Avenida Vicente Guerrero en este Municipio de Cadereyta Jiménez Nuevo León	Cadereyta Jiménez	Nuevo León	1	1	0	0	1	0	0	S/I
1586	Transparencia-Nuevo León	S/I	06/08/2016	Calle Vivero del Guerrero número 136, poblado de Portal De Salinas, en el Municipio de Ciénega de Flores, Nuevo León	Ciénega de Flores	Nuevo León	1	0	0	1	1	0	0	S/I
1587	Transparencia-Nuevo León	S/I	20/08/2016	Calle Anemona número 217 de la colonia Jardines de Cadereyta, en el municipio de Cadereyta Jiménez, Nuevo León.	Cadereyta Jiménez	Nuevo León	1	1	0	0	1	0	0	S/I
1588	Transparencia-Nuevo León	S/I	20/08/2016	Calle Hidalgo en su cruce con la calle 7 de Enero en la colonia Francisco A. Cárdenas en el municipio de Abasolo, Nuevo León.	Abasolo	Nuevo León	1	1	0	0	1	0	0	S/I
1589	Transparencia-Nuevo León	S/I	01/10/2016	CAMINO A JUAN DE LA CRUZ HUERTAS DE QUIROGA DR. ARROYO NUEVO LEON	Juárez, Nuevo León	Nuevo León	1	0	0	1	0	0	1	S/I
1590	Transparencia-Nuevo León	S/I	20/10/2016	RANCHO FJ5 UBICADO EN LA COMUNIDAD SANTA ANA JUAREZ NUEVO LEON	Juárez, Nuevo León	Nuevo León	1	0	0	1	0	0	1	S/I
1591	Transparencia-Nuevo León	S/I	01/11/2016	RANCHO FJ5 UBICADO EN LA COMUNIDAD SANTA ANA JUAREZ NUEVO LEON	Juárez, Nuevo León	Nuevo León	1	0	0	1	0	0	1	S/I
1592	Transparencia-Nuevo León	S/I	02/11/2016	RANCHO FJ5 UBICADO EN LA COMUNIDAD SANTA ANA JUAREZ NUEVO LEON	Juárez, Nuevo León	Nuevo León	1	0	0	1	0	0	1	S/I
1593	Transparencia-Nuevo León	S/I	02/11/2016	RANCHO FJ5 UBICADO EN LA COMUNIDAD SANTA ANA JUAREZ NUEVO LEON	Juárez, Nuevo León	Nuevo León	1	0	0	1	0	0	1	S/I
1594	Transparencia-Nuevo León	S/I	03/11/2016	RANCHO FJ5 UBICADO EN LA COMUNIDAD SANTA ANA JUAREZ NUEVO LEON	Juárez, Nuevo León	Nuevo León	1	0	0	1	1	0	0	S/I
1595	SEMAR	La Semar no dio la dirección	08/11/2016	Se pidió a Semar más datos	Monterrey	Nuevo León	1	0	2	S/I	S/I	S/I	S/I	SEMAR DICE QUE DIO AVISO AMPFC Y SEMEFO
1596	Transparencia-Nuevo León	S/I	08/11/2016	COMUNIDAD COLORADOS DE ABAJO EN LAS COORDENADAS N26°27.580' W099°55.093' VALLECILLOS NUEVO LEÓN.	Vallecillo	Nuevo León	1	0	0	2	0	2	0	S/I
1597	Transparencia-Nuevo León	S/I	20/12/2016	COMUNIDAD COLORADOS DE ABAJO EN LAS COORDENADAS N26°27.580' W099°55.093' VALLECILLOS NUEVO LEÓN.	Vallecillo	Nuevo León	1	0	0	1	0	0	1	S/I

No.	Fuente	Anotación I	Fecha	Dirección	Municipio	Estado	Fosas	Cuerpos, cráneos	Restos, fragmentos	Osamentas	H	M	Sexo sin identificar	Anotación II
1598	Transparencia-Nuevo León	S/I	21/12/2016	COMUNIDAD COLORADOS DE ABAJO, VALLECILLOS NUEVO LEÓN.	Vallecillo	Nuevo León	1	0	0	2	0	0	2	S/I
1599	Transparencia-Nuevo León	S/I	22/12/2016	COMUNIDAD COLORADOS DE ABAJO EN LAS COORDENADAS N26°27.580' W099°55.093' VALLECILLOS NUEVO LEÓN.	Vallecillo	Nuevo León	1	0	0	1	0	0	1	S/I
1600	Transparencia-Nuevo León	S/I	22/12/2016	COMUNIDAD COLORADOS DE ABAJO, VALLECILLOS NUEVO LEÓN.	Vallecillo	Nuevo León	1	0	0	1	0	1	0	S/I
1601	Transparencia-Nuevo León	S/I	28/12/2016	COMUNIDAD COLORADOS DE ABAJO, VALLECILLOS NUEVO LEÓN	Vallecillo	Nuevo León	1	0	0	2	1	0	1	S/I
1602	Transparencia-Oaxaca	S/I	04/11/2016	Represa conocida como Barranca de Pochote, San Pablo Huixtepec, Zimatlán.	San Pablo Huixtepec	Oaxaca	1	1	0	0	S/I	S/I	S/I	S/I
1603	Transparencia-SLP	Falta dirección específica	29/02/2016	Camino al Cerro de San Pedro / FALTAN MAS DATOS DE LA DIRECCION	Cerro de San Pedro	San Luis Potosí	1	1	0	0	0	1	0	S/I
1604	Transparencia-SLP	S/I	15/04/2016	Localidad El Sabanito, municipio El Naranjo	El Naranjo	San Luis Potosí	1	1	0	0	1	0	0	S/I
1605	Transparencia-SLP	Falta dirección específica	20/05/2016	Carretera a Rioverde, entrada a Jassos, municipio Villa de Zaragoza	Villa de Zaragoza	San Luis Potosí	1	0	1	0	1	0	0	Restos de una persona del sexo masculino.
1606	Transparencia-SLP	S/I	20/05/2016	San Luis Potosí	San Luis Potosí	San Luis Potosí	1	1	0	0	0	0	1	S/I
1607	Transparencia-SLP	S/I	24/05/2016	Predio de la localidad Las Margaritas, Soledad de Graciano Sánchez	Soledad de Graciano Sánchez	San Luis Potosí	1	1	0	0	1	0	0	S/I
1608	Prensa	S/I	24/06/2016	Comunidad de Cándido Navarro	Soledad de Graciano Sánchez	San Luis Potosí	1	2	0	0	0	0	0	S/I
1609	Transparencia-SLP	Falta dirección específica	25/06/2016	Falta dirección específica	Villa de Zaragoza	San Luis Potosí	1	1	0	0	0	0	1	S/I
1610	Transparencia-SLP	Falta dirección específica	24/11/2016	Falta dirección específica	Tamazunchale	San Luis Potosí	1	1	0	0	1	0	0	S/I
1611	Transparencia-Sinaloa	S/I	12/02/2016	A 2 km al sur de la Ciudad de los Niños, por el dren de Aguas Negras, por la carretera Navolato-Villamoros	Navolato	Sinaloa	1	1	0	0	1	0	0	S/I
1612	Transparencia-Sinaloa	S/I	13/02/2016	Predio enmontado a un costado de Prolongacion Rosales, Ejido 9 de diciembre	Ahome	Sinaloa	1	0	0	1	0	0	1	S/I
1613	Transparencia-Sinaloa	S/I	23/02/2016	Carretera 200, a la orilla del dren Babujaqui	Ahome	Sinaloa	1	1	0	0	1	0	0	S/I
1614	Transparencia-Sinaloa	S/I	23/02/2016	Predio enmontado a 1 km del Rancho Aracely, San Blas	El Fuerte	Sinaloa	1	0	0	1	0	0	1	S/I
1615	Transparencia-Sinaloa	S/I	12/03/2016	Por un camino de terracería del poblado El Laco a las Granjas Las Palmas, Sindicatura de Sataya	Navolato	Sinaloa	1	1	0	0	0	1	0	S/I
1616	Transparencia-Sinaloa	S/I	12/03/2016	Predio enmontado a 1 km del Rancho Aracely, San Blas	El Fuerte	Sinaloa	2	0	0	2	0	0	2	S/I



Universidad de
San Andrés

No.	Fuente	Anotación I	Fecha	Dirección	Municipio	Estado	Fosas	Cuerpos, cráneos	Restos, fragmentos	Osamentas	H	M	Sexo sin identificar	Anotación II
1617	Transparencia-Sinaloa	S/I	10/04/2016	Predio enmontado a la altura del Basurón, carretera San Blas-Ocoroni	El Fuerte	Sinaloa	1	0	0	1	0	0	1	S/I
1618	Transparencia-Sinaloa	S/I	10/04/2016	Predio enmontado a 700 metros al poniente del Panteón San Blas	El Fuerte	Sinaloa	1	0	0	1	0	0	1	S/I
1619	Transparencia-Sinaloa	S/I	17/04/2016	Colonia Azteca, San Blas	El Fuerte	Sinaloa	1	0	0	1	0	0	1	S/I
1620	Transparencia-Sinaloa	S/I	27/04/2016	Margen izquierdo del río Fuerte, al norte del Rancho Las Lichis, Villas de Ahome	Ahome	Sinaloa	1	0	2	0	0	0	2	S/I
1621	Transparencia-Sinaloa	S/I	04/05/2016	Bordo Poniente del dren Greco, entre calle 1000 y 800	El Fuerte	Sinaloa	1	0	0	1	0	0	1	S/I
1622	Transparencia-Sinaloa	S/I	25/05/2016	Zona enmontada, calle Prolongacion Lisboa, entre calles Nicanor Villarreal y Oscar Monzon, Colonia Esmeralda	Ahome	Sinaloa	1	0	0	1	0	0	1	S/I
1623	Transparencia-Sinaloa	S/I	29/05/2016	Boulevard Monzon Molina, al fondo del predio enmontado, poblado 7, Valle del Carrizo	Ahome	Sinaloa	1	0	0	3	0	0	3	S/I
1624	CNDH-Prensa-Sinaloa	S/I	08/06/2016	Costado del Río Fuerte, a la altura del Ejido Coahuabampo, Ahome	Ahome	Sinaloa	1	2	0	0	2	0	0	1. Edilberto Cortéz Espinoza. 2. Josue Gaxiola Aquinagua
1625	Transparencia-Sinaloa	S/I	15/06/2016	Predio enmontado en las renerías de Canal Pascalo y Canal Mezquiton, Ejido Aguila Azteca	Ahome	Sinaloa	1	0	0	1	0	0	1	S/I
1626	Transparencia-Sinaloa	S/I	17/06/2016	Predio enmontado ubicado al sur del dren Subramal del dren Bule, aproximadamente a 800 metros al poniente de la carretera Mochis	Ahome	Sinaloa	1	0	0	1	0	0	1	S/I
1627	CNDH-Prensa-Sinaloa	S/I	19/06/2016	2 kilómetros de la cabecera municipal de El Rosario	El Rosario	Sinaloa	1	1	0	0	0	0	0	
1628	Transparencia-Sinaloa	S/I	23/06/2016	En la parte posterior del Fraccionamiento Puertas del Sol	Mazatlán	Sinaloa	1	2	0	0	2	0	0	S/I
1629	Transparencia-Sinaloa	S/I	26/06/2016	Predio enmontado sobre talud Norte de La Laguna, a 20 metros al oriente del canal alto, en El Chapotal	El Fuerte	Sinaloa	1	0	0	1	0	0	1	S/I
1630	Transparencia-Sinaloa	S/I	28/06/2016	Por la calle Amapa, en el patio trasero de las casas marcadas con los números 116 y 118	Mazatlán	Sinaloa	1	1	0	0	1	0	0	S/I
1631	Transparencia-Sinaloa	S/I	10/07/2016	Predio enmontado ubicado a 150 metros al poniente del Basuron del ejido Camajoa	El Fuerte	Sinaloa	1	0	0	1	0	0	1	S/I
1632	Transparencia-Sinaloa	S/I	12/07/2016	Carretera Playa Ceuta, a 5 km del ejido Ceuta, La Cruz Elota	Elota	Sinaloa	1	1	0	0	1	0	0	S/I
1633	Transparencia Sinaloa, SEMAR	S/I	13/07/2016	A 800 metros de la avenida Rosa y Libramiento Tres, en el monte de un lote, sobre un camino de terracería	Mazatlán	Sinaloa	2	8	0	0	8	0	0	Prensa decían que eran 11 cuerpos. SEMAR reporta 8 cuerpos igual que la fiscalía
1634	Transparencia-Sinaloa	S/I	06/08/2016	Parcela de la Labor del Yiyo, a 2 metros al norponiente de la autopista Mazatlán-Durango, a la altura del km 215. Mesillas, Concordia	Concordia	Sinaloa	1	1	0	0	1	0	0	S/I
1635	Transparencia-Sinaloa	S/I	12/08/2016	Por la calle de las Cribas, antes de llegar al Rancho Los Pachecos, en San Blas	El Fuerte	Sinaloa	1	0	0	1	0	0	1	S/I

No.	Fuente	Anotación I	Fecha	Dirección	Municipio	Estado	Fosas	Cuerpos, cráneos	Restos, fragmentos	Osamentas	H	M	Sexo sin identificar	Anotación II
1636	Transparencia-Sinaloa	S/I	22/08/2016	A 200 metros al norte de las vías del tren, a la altura del km 359+367 de la localidad El Descanso	Choix	Sinaloa	1	0	0	2	0	0	2	S/I
1637	Transparencia-Sinaloa	S/I	26/08/2016	Por un camino de terracería que se dirige al poblado Ensenada (Tecomate) a los Toldos	Navolato	Sinaloa	1	1	0	0	1	0	0	S/I
1638	Transparencia-Sinaloa	S/I	28/08/2016	Por la calle Ampa, en el patio trasero mismo que se encuentra entre las casas marcadas con el no. 116 y 118. En el Castillo	Culiacán	Sinaloa	1	1	0	0	1	0	0	S/I
1639	Transparencia-Sinaloa	S/I	31/08/2016	Predio enmontado a 3 km al norte de la bolsa de Tosalibampo	Ahome	Sinaloa	1	0	0	3	0	0	3	S/I
1640	Transparencia-Sinaloa	S/I	14/09/2016	Predio enmontado en La Despensa	Ahome	Sinaloa	1	0	0	10	0	0	10	S/I
1641	Transparencia-Sinaloa	S/I	21/09/2016	La Despensa	Ahome	Sinaloa	1	0	0	1	0	0	1	S/I
1642	Transparencia-PF	S/I	08/11/2016	En recurso de revisión	Culiacán	Sinaloa	1	0	1	0	S/I	S/I	S/I	S/I
1643	Transparencia-Sinaloa	S/I	08/12/2016	En un talud de arena, en las cribas de Culiacancito	Culiacán	Sinaloa	1	0	0	4	0	0	4	S/I
1644	CNDH-Prensa-Sonora	S/I	17/02/2016	Ejido Emiliano Zapata	Huatabampo	Sonora	1	2	0	0	1	1	0	1. Daniel Robles Alamea. 2. María Julieta Valenzuela Buttimea
1645	Transparencia-Sonora	S/I	29/04/2016	PREDIO ENMONTADO UBICADO EN INVASION MANUEL SERRANO, COL. LAS CUEVITAS, COMISARIA Miguel Alemán, HERMOSILLO, SONORA	Hermosillo	Sonora	1	1	0	0	1	0	0	S/I
1646	Transparencia-Sonora	S/I	10/05/2016	COLONIA FAUSTINO FELIX	Nogales	Sonora	1	1	0	0	1	0	0	S/I
1647	Transparencia-Sonora	S/I	18/05/2016	KM 3.5 CARRETERA INTERNACIONAL DETRÁS DEL RESTAURANTE EL CAMINANTE DE EMPALME	Empalme	Sonora	1	0	0	5	5	0	0	S/I
1648	Transparencia-Sonora	S/I	01/07/2016	EJIDO EL TALAYOTE MUNICIPIO DE GUAYMAS	Guaymas	Sonora	1	2	0	0	2	0	0	S/I
1649	Transparencia-Sonora	S/I	09/07/2016	COLONIA LOMAS DE ANZA, EN EL MONTE	Nogales	Sonora	1	1	0	0	1	0	0	S/I
1650	Transparencia-Sonora	S/I	23/07/2016	PREDIO LOS CAPOMOS 7 LEGUAS ETCHOJOA	Etchojoa	Sonora	1	1	0	0	1	0	1	S/I
1651	Transparencia-Sonora	S/I	28/07/2016	Preparatoria municipal	Nogales	Sonora	1	0	0	1	1	0	0	S/I
1652	Transparencia-Sonora	S/I	12/08/2016	COLONIA COLOSIO, EN EL INTERIOR DE UN REFRIGERADOR	Nogales	Sonora	1	1	0	0	1	0	0	S/I
1653	Transparencia-Sonora-CNDH Prensa	S/I	05/09/2016	EJIDO LA CEBOLLA, MAGDALENA, SONORA	Magdalena	Sonora	1	0	Indeterminado	0	0	0	0	S/I
1654	Transparencia-Sonora	S/I	23/09/2016	1.7 KM AL SUR PONIENTE DE LA PUERTA DE ENTRADA HACIA LA MINA BUENA VISTA DEL COBRE DEL CAMINO VIEJO	Cananea	Sonora	1	0	0	1	1	0	0	S/I

No.	Fuente	Anotación I	Fecha	Dirección	Municipio	Estado	Fosas	Cuerpos, cráneos	Restos, fragmentos	Osamentas	H	M	Sexo sin identificar	Anotación II
1655	Transparencia-Sonora	S/I	28/09/2016	PREDIO EJ. NAVOJOA A 1.7 KM AL SUR DEL KM9 NAV- ALAMOS	Alamos	Sonora	1	3	0	0	2	1	0	S/I
1656	Transparencia-Tamaulipas	S/I	02/02/2016	Predio baldío al sur del Fraccionamiento Paseo de los Olivos 3, municipio de Victoria.	Victoria	Tamaulipas	1	0	1	0	1	0	0	S/I
1657	Transparencia-Tamaulipas	S/I	16/03/2016	Ejido San Francisco, municipio de Victoria.	Victoria	Tamaulipas	1	1	0	0	0	1	0	S/I
1658	Transparencia-Tamaulipas, Prensa	Pedir info de esta fosa al MP	06/04/2016	Ejido La Bartolina, km 25 carretera Lauro Villar que conduce a la playa Bagdad, municipio de Matamoros.	Matamoros, Tamaulipas	Tamaulipas	1	0	1	0	0	0	1	Hallaron los fragmentos óseos, prendas, objetos metálicos, botes y cartuchos
1659	Transparencia-Tamaulipas	S/I	16/05/2016	Rancho La Florida, municipio de San Fernando.	San Fernando	Tamaulipas	1	0	1	0	1	0	0	S/I
1660	Transparencia-Tamaulipas	S/I	06/06/2016	Calle 10 y 11, en Ignacio Allende.	Güemez	Tamaulipas	1	1	0	0	1	0	0	S/I
1661	Transparencia-Tamaulipas	S/I	27/10/2016	Casas Blancas, Las Norias, municipio de Victoria.	Victoria	Tamaulipas	1	2	0	0	2	0	0	S/I
1662	Transparencia-Tamaulipas	S/I	17/11/2016	Calle Moroleón equina con calle San Felipe, sobre la acera. Colonia Campestre, municipio de Reynosa.	Reynosa	Tamaulipas	1	0	1	0	1	0	0	S/I
1663	Transparencia-Tamaulipas	S/I	19/11/2016	Límite de la Colonia Casas Blancas y Poder Popular. Casas Blancas, Victoria.	Victoria	Tamaulipas	1	1	1	0	1	0	1	El hombre identificado era mexicano.
1664	Transparencia-Tamaulipas	S/I	09/12/2016	Ejido El Ruso, brecha que conduce al Ejido Balconcito, municipio de Güemez.	Güemez	Tamaulipas	1	0	1	0	0	0	1	S/I
1665	Transparencia-Tamaulipas	S/I	11/12/2016	A 100 metros de la carretera Arkabuses pasando el Rancho Pato de Oro, municipio de Miguel Alemán.	Miguel Alemán	Tamaulipas	1	0	1	0	0	0	1	S/I
1666	Transparencia-Tamaulipas	S/I	19/12/2016	Kilómetro 17 de la carretera Nueva Ciudad Guerrero-Paras, Nuevo León. A la altura de la garita Paras, municipio de Mier.	Mier	Tamaulipas	1	1	0	0	0	1	0	S/I
1667	Transparencia-Tamaulipas	S/I	23/12/2016	Camino vecinal que conduce al Ejido Francisco Villa. Revolución verde en un terreno planta agro, municipio Mante.	Mante	Tamaulipas	1	0	1	0	0	0	1	S/I
1668	Prensa	Pedir info de esta fosa al MP	Junio-2016	Ejido La Unión Radial 3, Nuevo Laredo	Nuevo Laredo	Tamaulipas	2	10	0	0	S/I	S/I	S/I	S/I
1669	Transparencia-Tlaxcala	Falta dirección específica	07/05/2016	Falta dirección específica	San Pablo del Monte	Tlaxcala	1	2	0	0	1	1	0	S/I
1670	Transparencia-Tlaxcala	Falta dirección específica	27/10/2016	Falta dirección específica	Calpulalpan	Tlaxcala	1	1	0	0	1	0	0	S/I
1671	Transparencia-Veracruz- Transparencia CNDH	S/I	25/01/2016	Ejido Venustiano Carranza	Tierra Blanca	Veracruz	1	Indeterminado	9373	0	0	0	0	A la CNDH no le da localidad, a mí sí, pero no municipio. Es confuso. Parece que son dos fosas en una misma fecha, pero yo solo pongo esta, porque en mi respuesta no tiene numero de restos pero dice "indeterminado".
1672	Transparencia-CNDH- Veracruz	Desaparición forzada: Expolicías se los llevaron. Autoridades federales estiman que en ese lugar pudieron asesinar y hacer cenizas los cuerpos de más de 300 personas.	25/01/2016	El Limón, Tlaxicoyan	Tlaxicoyan	Veracruz	No especifica	0	10524	0	0	0	0	Los peritos exhumaron un fragmento de la tibia de Bernardo Benítez y gotas de sangre de Luis Alfredo González, dos de los jóvenes desaparecidos por expolicías
1673	Transparencia-PF, Transparencia-Veracruz	S/I	05/03/2016	Cerrada Del Ferrocarril 808, colonia Adolfo López Mateos, zona urbana de Coatzacoalcos. CP 96490	Coatzacoalcos	Veracruz	1	1	0	0	1	0	0	S/I

San Andrés

No.	Fuente	Anotación I	Fecha	Dirección	Municipio	Estado	Fosas	Cuerpos, cráneos	Restos, fragmentos	Osamentas	H	M	Sexo sin identificar	Anotación II
1674	Transparencia-Veracruz	S/I	05/03/2016	EN UN RANCHO A 30 METROS DE LA TERRACERÍA QUE CONDUCE AL EJIDO TORTUGUERO DE AGUA DULCE (PLAYA), Ejido Guillermo Prieto, municipio de Coatzacoalcos	Coatzacoalcos	Veracruz	1	1	0	0	1	0	0	S/I
1675	Transparencia-Veracruz	Falta dirección específica	24/03/2016	Falta dirección específica	Cosamaloapan	Veracruz	1	1	0	0	0	0	1	S/I
1676	Transparencia-Veracruz	Falta dirección específica	24/03/2016	Falta dirección específica	TLACOTALPAN	Veracruz	1	1	0	0	0	0	1	S/I
1677	Transparencia-Veracruz-Transparencia CNDH	S/I	15/04/2016	EJIDO SAN RAFAEL CALERÍA	Córdoba	Veracruz	1	0	1	0	0	0	0	S/I
1678	Transparencia-Veracruz-Transparencia CNDH	S/I	22/04/2016	EJIDO EL PORVENIR	Córdoba	Veracruz	1	0	1	0	0	0	0	S/I
1679	Transparencia-Veracruz	S/I	19/06/2016	Interior de la casa en la calle Prolongación de Avenida Morelos 1204, Colonia Deportiva. CP 96280	Jáltipan de Morelos	Veracruz	1	3	0	0	2	1	0	S/I
1680	Transparencia-CNDH-Veracruz	Falta dirección específica	03/08/2016	Falta dirección específica	Córdoba	Veracruz	1	0	Indeterminado	0	0	0	0	S/I
1681	Transparencia-CNDH-Veracruz	Falta dirección específica	03/08/2016	Falta dirección específica	Cosoleacaque	Veracruz	1	1	0	0	0	0	1	S/I
1682	Transparencia-Veracruz, Colectivo Solecito	El primer identificado fue un MP, ahí hubo desaparecidos por policías.	08/08/2016	Un terreno arenoso a un costado de la colonia Colinas de Santa Fe.	Veracruz	Veracruz	155	298	69136	0	8		PREGUNTAR A SOLICITANTE	Son 298 cráneos y cuatro torsos. Esta fosa es la única en el país donde Solecito contrata desenterradores, personas a sueldo los cinco días de la semana para buscar desaparecidos en las fosas.
1683	Transparencia-Veracruz	S/I	09/08/2016	Lugar conocido como Salto de Agua, localidad Moyoapan, municipio Ixtaczoquitlán	Ixtaczoquitlán	Veracruz	1	0	Indeterminado	0	S/I	S/I	0	Fragmentos óseos, la mayoría fueron calcinados.
1684	Transparencia-Veracruz	S/I	15/08/2016	CALLE SANTA MARTHA, COL. LOMAS DE BARRILLAS, A 5 MTS. DEL NIVEL DEL MAR	Coatzacoalcos	Veracruz	1	1	Indeterminado	0	1	0	0	S/I
1685	Transparencia-Veracruz	S/I	25/08/2016	CAMINO DE TERRACERÍA DE LA LOCALIDAD DE MOYOAPAN	Ixtaczoquitlán	Veracruz	1	0	Indeterminado	0	0	0	0	S/I
1686	Transparencia-Veracruz	S/I	30/08/2016	PUENTE BEJUCO	Córdoba	Veracruz	1	2	0	0	2	0	1	S/I
1687	Transparencia-Veracruz, Transparencia-PGR	S/I	14/10/2016	Laguna Cujuliapan, conocida como Laguna Plan de Los Pájaros	Chacaltianguis	Veracruz	1	4	0	0	4	0	0	Está a unos 600 metros del rancho de una familia llamada Rendón, en los límites con Oaxaca, a donde llegaron familias para buscar a sus desaparecidos
1688	Transparencia-Veracruz	S/I	04/11/2016	ANTIGUA ZONA DE TOLERANCIA PEROTE	Perote	Veracruz	1	1	0	0	1	0	0	S/I
1689	Transparencia-Veracruz	S/I	30/11/2016	RANCHO EL PIPINACO	Cosoleacaque	Veracruz	1	1	0	0	1	0	0	S/I
1690	Transparencia-Veracruz	S/I	09/12/2016	LOCALIDAD CUAUTLAPAN	Ixtaczoquitlán	Veracruz	1	5	0	0	0	0	5	S/I
1691	Transparencia-Veracruz	PEDIR FECHA EXACTA	2016 A	Localidad La Guayaba	Zacualpan	Veracruz	1	1	Indeterminado	0	1	0	0	Verificar nuevamente los datos de esta fosa porque no dice el número de personas exhumadas, pero identifica uno de los cuerpos como el de un hombre
1692	Transparencia-PGR	Pedí los datos a PGR	Julio-2016	Pedí los datos a PGR	Boca del Río	Veracruz	1	5	0	0	5	0	0	S/I

No.	Fuente	Anotación I	Fecha	Dirección	Municipio	Estado	Fosas	Cuerpos, cráneos	Restos, fragmentos	Osamentas	H	M	Sexo sin identificar	Anotación II
1693	Transparencia-Zacatecas, Transparencia-CNDH-Zacatecas	S/I	28/01/2016	Ejido Tetillas, a 7 km de la comunidad de Tetillas, Río Grande, Zacatecas	Río Grande	Zacatecas	1	1	0	0	1	0	0	S/I
1694	Transparencia-Zacatecas, Transparencia-CNDH-Zacatecas	S/I	31/01/2016	Finca La Mosquetera, Ejido de Santa Mónica, Guadalupe, Zacatecas	Guadalupe, Zacatecas	Zacatecas	1	1	0	0	1	0	0	S/I
1695	Transparencia-Zacatecas, Transparencia-CNDH-Zacatecas	S/I	02/03/2016	Predio La Luz, San Manuel Pedregoso, Villa Hidalgo, Zacatecas	Villa Hidalgo	Zacatecas	4	1	0	0	0	0	1	Encontraron diversos restos óseos calcinados y una osamenta.
1696	Transparencia-Zacatecas, Transparencia-CNDH-Zacatecas	S/I	08/03/2016	Cerro La Boquilla, a 25 km de la carretera estatal tramo Miguel Auza-Comunidad 20 de Noviembre, Km 2+000, Miguel Auza, Zacatecas	Miguel Auza	Zacatecas	3	0	Indeterminado	3	1	0	2	Encontraron diversos restos óseos y tres osamentas
1697	Transparencia-Zacatecas, Transparencia-CNDH-Zacatecas	S/I	20/03/2016	Predio a las faldas del Cerro del Oro, Ejido San Antonio del Ciprés, Pánuco, Zacatecas	Pánuco	Zacatecas	1	1	0	0	1	0	0	S/I
1698	Transparencia-Zacatecas, Transparencia-CNDH-Zacatecas	La Fiscalía se contradice con los identificados	01/04/2016	Predio San Francisco, camino al rancho La Cañada, Jerez, Zacatecas	Jerez	Zacatecas	1	1	0	0	1	0	0	En una primera solicitud la Fiscalía local dice que sí identificó a la persona y en dos posteriores dijo que no.
1699	Transparencia-Zacatecas	S/I	13/04/2016	Noria de Agostadero, Calera de Víctor Rosales, Zacatecas	Calera de Víctor Rosales	Zacatecas	2	0	Indeterminado, restos de un hombre y una mujer	0	1	1	0	Encontraron diversos restos óseos de un hombre y una mujer. La Fiscalía no informó que partes del cuerpo y no reportó esta fosa en solicitudes anteriores.
1700	Transparencia-Zacatecas, Transparencia-CNDH-Zacatecas	S/I	06/06/2016	Orilla de la presa Susticacán, municipio de Susticacán, Zacatecas	Susticacán	Zacatecas	1	1	0	0	1	0	0	S/I
1701	Transparencia-Zacatecas	PEDIR CUANTAS FOSAS EXACTAMENTE, GENERO Y EDAD DE LOS IDENTIFICADOS	30/06/2016	Ejido Agua Abajo del municipio Pánuco, aproximadamente a 3.5 km al suroeste de la carretera estatal Pozo de Gamboa, Pánuco	Pánuco	Zacatecas	2	8	0	0	7	1	0	En solicitudes anteriores la Fiscalía dijo que eran solo 6 cuerpos, en sep 2019 dijo que eran 8 y dio detalles de su causa de muerte
1702	Transparencia-Zacatecas	S/I	01/07/2016	Predio de Pedro López, entre los límites de las Comunidades de Chaparrosa, Villa de Cos, y los Rancheros, Guadalupe, Zacatecas	Guadalupe, Zacatecas	Zacatecas	1	3	Indeterminado	0	2	1	0	Un cráneo de hombre, uno de mujer, piernas y cabezas de otro, un torso y restos óseos. Al menos tres personas fueron asesinadas.
1703	Transparencia-Zacatecas	S/I	30/08/2016	Comunidad conocida como El Potrero en el Tular, comunidad de municipio de Valparaíso	Valparaíso	Zacatecas	1	0	Indeterminado	0	0	0	0	Encontraron diversos restos óseos.
1704	Transparencia-Zacatecas	S/I	30/08/2016	Comunidad conocida como El Potrero en el Tular, comunidad de municipio de Valparaíso	Valparaíso	Zacatecas	1	0	0	1	1	0	0	S/I
1705	Transparencia-Zacatecas	S/I	20/09/2016	Carretera Tepetongo a Huejuca, a 5 kilómetros al este del camino de terracería de la localidad Francisco Villa, La Presita, Tepetongo.	Tepetongo	Zacatecas	1	2	0	0	2	0	0	S/I
1706	Transparencia-Zacatecas	S/I	08/10/2016	Ejido Los Reyes, Pinos. A 5 km de la comunidad Jaltomate, Pinos, Zacatecas	Pinos	Zacatecas	1	0	Indeterminado	0	0	0	0	Encontraron diversos restos óseos.
1707	Transparencia-Zacatecas	S/I	30/10/2016	Ubicado en lugar conocido como Mesa de los Pobres de la Comunidad Las Potencianas, del municipio de Valparaíso.	Valparaíso	Zacatecas	1	1	0	1	2	0	0	Encontraron una osamenta y un cadáver
1708	Transparencia-Zacatecas	Está tipificada como inhumación clandestina	01/11/2016	Villanueva	Villanueva	Zacatecas	1	1	0	0	0	1	0	Dio info por recurso de revisión y lo hizo de manera incompleta
1709	Transparencia-Zacatecas	S/I	09/11/2016	Predio La Piedra, Comunidad El Peñasco, Enrique Estrada, Calera, Zacatecas	Calera de Víctor Rosales	Zacatecas	1	1	0	0	0	1	0	La víctima es una mujer de 19 años
1710	Transparencia-Zacatecas	S/I	25/11/2016	Rancho denominado Santa Rita, de la Comunidad El Espejo, Pánuco, Zacatecas	Pánuco	Zacatecas	3	0	0	2	2	0	0	En las primeras solicitudes la Fiscalía solo documentó una osamenta y no dos.
1711	Transparencia-Zacatecas	S/I	30/11/2016	Pinos, Zacatecas	Pinos	Zacatecas	1	0	0	1	0	0	1	S/I

No.	Fuente	Anotación I	Fecha	Dirección	Municipio	Estado	Fosas	Cuerpos, cráneos	Restos, fragmentos	Osamentas	H	M	Sexo sin identificar	Anotación II
1712	Transparencia-Zacatecas	S/I	09/12/2016	Predio de los pozos conocido como La Resumidera, municipio Trancoso, Zacatecas	Trancoso	Zacatecas	1	1	0	0	1	0	0	Es dos años anteriores omitió género y edad
1713	Transparencia-Zacatecas	S/I	15/12/2016	Ejido denominado Las Culatas, en Río Grande, Zacatecas	Río Grande	Zacatecas	3	0	Indeterminado	0	0	0	0	Diversos restos óseos sin identificar
1714	Transparencia-Aguascalientes, Prensa	S/I	31/01/2017	Predio La Joya, entre el poblado de La Florida y la localidad El Zapato, a unos 600 metros de Terraza & Jardines La Carreta, un centro de eventos	Jesús María	Aguascalientes	1	1	0	0	1	0	0	El pie tenía calzado, el resto del cuerpo estaba enterrado a unos 50 centímetros de profundidad.
1715	Transparencia-PGR, Asociación Unidos por los desaparecidos	S/I	16/08/2017	Ejido Maclovio Rojas, en el mismo terreno pero en la parte trasera	Tijuana	Baja California	2	0	600	0	S/I	S/I	S/I	Encontraron más de 150 huesos, dijo Fernando Ocegueda, líder de la asociación, entre ellos partes fémures, cráneos, brazos y dentaduras
1716	Transparencia-PGR	Se hizo del 06 al 12 de septiembre	06/09/2017	Localidad-Ejido Maclovio Rojas	Tijuana	Baja California	9	Indeterminado (fragmentos óseos)	0	0	S/I	S/I	S/I	S/I
1717	Transparencia-PGR	Exhumaciones 30 y 31 de octubre	30/10/2017	Localidad-Ejido Maclovio Rojas	Tijuana	Baja California	1	Indeterminado (fragmentos óseos)	0	0	S/I	S/I	S/I	S/I
1718	Transparencia-PGR	Exhumaciones 1, 2, 28, 29 y 30 de noviembre	01/11/2017	Localidad-Ejido Maclovio Rojas	Tijuana	Baja California	3	Indeterminado (fragmentos óseos)	0	0	S/I	S/I	S/I	S/I
1719	Transparencia-PGR, Asociación Unidos por los desaparecidos	S/I	Junio-2017	Colonia Salvatierra, Colinas de la Presa	Tijuana	Baja California	1	0	0	3	0	S/I	S/I	S/I
1720	Transparencia-BCS, Prensa	S/I	06/06/2017	Km. 4.5 carretera de San José del Cabo-La Playita (Cabo Pulmo), en San José del Cabo.	San José del Cabo	Baja California Sur	3	18	0	0	13	5	0	S/I
1721	Transparencia-Chihuahua	S/I	03/01/2017	Interior de Fosa en Calle Pedro Herrera 8420, Col. Mesita	Juárez, Chihuahua	Chihuahua	1	1	0	2	2	0	1	S/I
1722	Transparencia-Chihuahua	S/I	04/01/2017	Patio del domicilio de la calle Pedro Herrera Núñez 8430, Col. Mesita	Juárez, Chihuahua	Chihuahua	1	0	0	1	0	0	1	S/I
1723	Transparencia-Chihuahua	S/I	07/01/2017	Camino vecinal que se ubica en Potrero ubicado en Rancho el Malpais y que conduce a la Laguna Fierro.	Nuevo Casas Grandes	Chihuahua	1	0	0	1	1	0	0	S/I
1724	Transparencia-Chihuahua	S/I	17/01/2017	Pedro Herrera Núñez 8430, Mesita, Juárez. / En otra respuesta dice que Cuadrante 6, Rancho La Colorada, Ejido Jesús Carranza. Levantamiento a las 15:52 hrs del 17/01	Juárez, Chihuahua	Chihuahua	1	0	0	2	1	0	1	S/I
1725	Transparencia-Chihuahua	S/I	27/01/2017	Juan Escutia y Prolongación Emiliano Zapata, Col. Emiliano Zapata.	Guadalupe	Chihuahua	1	0	0	1	0	0	1	S/I
1726	Transparencia-Chihuahua	S/I	28/01/2017	El Rebaje en un arroyo del Ejido 6 de enero.	Cuauhtémoc	Chihuahua	1	1	0	0	1	0	0	S/I
1727	Transparencia-Chihuahua	S/I	31/01/2017	Despoblado Rancho La Colorada en Ejido de Jesús Carranza.	Juárez, Chihuahua	Chihuahua	1	0	0	1	0	0	1	S/I
1728	Transparencia-Chihuahua	S/I	02/02/2017	Despoblado en el Rancho La Colorada, Ejido de Jesús Carranza.	Juárez, Chihuahua	Chihuahua	1	0	0	1	0	0	1	S/I
1729	Transparencia-Chihuahua	S/I	02/02/2017	Despoblado en el Rancho La Colorada, Ejido de Jesús Carranza.	Juárez, Chihuahua	Chihuahua	1	0	0	3	1	0	2	S/I
1730	Transparencia-Chihuahua	S/I	04/02/2017	Arroyo de Millón 2, Poblado de Juárez y Reforma.	Guadalupe	Chihuahua	1	0	0	4	1	0	3	S/I

San Andrés

No.	Fuente	Anotación I	Fecha	Dirección	Municipio	Estado	Fosas	Cuerpos, cráneos	Restos, fragmentos	Osamentas	H	M	Sexo sin identificar	Anotación II
1731	Transparencia-Chihuahua	S/I	08/02/2017	Interior de fosa en poblado de Juárez y Reforma.	Guadalupe	Chihuahua	1	0	0	1	0	0	1	S/I
1732	Transparencia-Chihuahua	S/I	09/02/2017	Despoblado en poblado de Juárez y Reforma.	Guadalupe	Chihuahua	1	0	0	2	0	0	2	S/I
1733	Transparencia-Chihuahua	S/I	18/02/2017	Cholulitecas 5721, Col. Aztecas.	Juárez, Chihuahua	Chihuahua	1	3	0	0	3	0	0	S/I
1734	Transparencia-Chihuahua	Este hallazgo en La Colorada, junto con otros en días anteriores, quedó registrado 20 días después porque la fiscalía (dice) faltaban "hojas de registro"	23/02/2017	Cuadrante 42 del Rancho La Colorada en Ejido Jesús Carranza.	Juárez, Chihuahua	Chihuahua	1	0	0	1	1	0	0	S/I
1735	Transparencia-Chihuahua	S/I	15/03/2017	Calle Morelos, junto al arroyo El Chorro en Cienega de Ojos Azules.	Carichi	Chihuahua	1	0	1	0	0	0	1	S/I
1736	Transparencia-Chihuahua	S/I	24/03/2017	Cerro de Revolcadero en Mesa del Huracán.	Urique	Chihuahua	1	0	6	0	6	0	0	S/I
1737	Transparencia-Chihuahua	S/I	05/04/2017	Poblado de Juárez y Reforma.	Guadalupe	Chihuahua	1	0	0	2	2	0	0	S/I
1738	Transparencia-Chihuahua	S/I	24/04/2017	Despoblado Ejido la Mesa.	Aldama	Chihuahua	1	1	0	0	0	1	0	S/I
1739	Transparencia-Chihuahua	S/I	30/04/2017	Barro Prieto, sección de Baborigame.	Guadalupe y Calvo	Chihuahua	1	1	0	0	1	0	0	S/I
1740	Transparencia-Chihuahua	S/I	04/05/2017	Lote baldío ubicado en la Avenida Eje Central.	Cuauhtémoc	Chihuahua	1	1	0	0	1	0	0	S/I
1741	Transparencia-Chihuahua	S/I	06/05/2017	Arroyo denominado La Ladera de Mancomún de Cerro Prieto.	Cusiuhiriachi	Chihuahua	1	0	0	1	0	0	0	S/I
1742	Transparencia-Chihuahua	S/I	10/05/2017	Arroyo de Juárez y Reforma	Guadalupe	Chihuahua	1	0	2	0	0	0	2	un fragmento óseo y una osamenta
1743	Transparencia-Chihuahua	S/I	15/05/2017	Calle Profesora Ramona Chacon Borunda 532, Fracc. Horizontes del Sur.	Juárez, Chihuahua	Chihuahua	1	2	0	0	1	1	0	S/I
1744	Transparencia-Chihuahua	S/I	18/05/2017	Calle Profesora Ramona Chacon Borunda 524, Fracc. Horizontes del Sur.	Juárez, Chihuahua	Chihuahua	1	1	0	0	0	1	0	S/I
1745	Transparencia-Chihuahua	S/I	18/05/2017	Calle Puerto de las Limas 1819, Fracc. Portal del Roble.	Juárez, Chihuahua	Chihuahua	1	1	0	0	1	0	0	S/I
1746	Transparencia-Chihuahua	S/I	23/05/2017	Patio Trasero de vivienda en calle Rafael Valdiviño 1029, Col. Morelos I.	Juárez, Chihuahua	Chihuahua	1	2	0	0	0	0	2	S/I
1747	Transparencia-Chihuahua	S/I	26/05/2017	Suroeste del poblado Juárez y Reforma.	Guadalupe	Chihuahua	1	0	0	1	0	0	1	S/I
1748	Transparencia-Chihuahua	S/I	16/06/2017	Calle Valle de México sin número. Col Riveras de Sacramento.	Chihuahua	Chihuahua	1	1	0	0	0	0	1	S/I
1749	Transparencia-Chihuahua	S/I	29/06/2017	A espaldas del panteón de la localidad de Las Varas.	Madera	Chihuahua	1	0	1	0	1	0	0	S/I

No.	Fuente	Anotación I	Fecha	Dirección	Municipio	Estado	Fosas	Cuerpos, cráneos	Restos, fragmentos	Osamentas	H	M	Sexo sin identificar	Anotación II
1750	Transparencia-Chihuahua	fosas distintas	30/06/2017	A espaldas del panteón de la localidad de Las Varas.	Madera	Chihuahua	1	1	0	0	1	0	0	S/I
1751	Transparencia-Chihuahua	fosas distintas	30/06/2017	A espaldas del panteón de la localidad de Las Varas.	Madera	Chihuahua	1	1	0	0	1	0	0	S/I
1752	Transparencia-Chihuahua	fosas distintas	30/06/2017	A espaldas del panteón de la localidad de Las Varas.	Madera	Chihuahua	1	1	0	0	1	0	0	S/I
1753	Transparencia-Chihuahua	fosas distintas	30/06/2017	A espaldas del panteón de la localidad de Las Varas.	Madera	Chihuahua	1	2	0	0	2	0	0	S/I
1754	Transparencia-Chihuahua	S/I	11/07/2017	A 6KM al sur saliendo por calle Guadalupe Victoria.	Guadalupe	Chihuahua	2	0	0	2	0	0	2	S/I
1755	Transparencia-Chihuahua	S/I	01/08/2017	Poblado Juárez y Reforma Desplado calle Medardo Martínez en poblado Juárez y Reforma	Guadalupe	Chihuahua	1	0	0	1	0	0	1	S/I
1756	Transparencia-Chihuahua	S/I	09/08/2017	Poblado Juárez y Reforma Desplado calle Medardo Martínez en poblado Juárez y Reforma	Guadalupe	Chihuahua	1	1	0	0	0	0	1	S/I
1757	Transparencia-Chihuahua	S/I	05/09/2017	Fosa encontrada en el patio de una casa en la calle Higo #7143. Col. Niños Héroes de la Revolución	Juárez, Chihuahua	Chihuahua	1	0	0	1	0	1	0	S/I
1758	Transparencia-Chihuahua	S/I	08/09/2017	Calle Tonina #11314. Col. Anapra.	Juárez, Chihuahua	Chihuahua	1	1	0	0	1	0	0	S/I
1759	Transparencia-Chihuahua	fosas distintas	10/10/2017	Sur oeste del poblado Juárez y Reforma	Guadalupe	Chihuahua	1	0	0	1	0	0	1	S/I
1760	Transparencia-Chihuahua	fosas distintas	09/11/2017	Suroeste de Poblado Juárez y Reforma.	Guadalupe	Chihuahua	1	0	0	1	0	0	1	restos óseos
1761	Transparencia-Chihuahua-Prensa	S/I	13/11/2017	Paraje del Ejido San Ignacio de Arecco a la altura del kilómetro 100 de la carretera Creel-Guachochi, Sierra Tarahumara	Bocoyna	Chihuahua	3	3	0	1	4	0	0	Tres fosas, tres cuerpos, un esqueleto y ropa táctica. Al día siguiente se localizaron otras dos
1762	Transparencia-Chihuahua-Prensa	S/I	14/11/2017	Km 100 del tramo carretero Creel-Guachochi, camino de terracería rumbo a Recowata.	Bocoyna	Chihuahua	1	2	0	0	2	0	0	Eran dos fosas, una con las extremidades y la otra con el resto del cuerpo
1763	Transparencia-Chihuahua	fosas distintas	14/11/2017	Ejido San Ignacio por el camino viejo a Recowata.	Bocoyna	Chihuahua	1	0	0	1	0	0	1	restos óseos
1764	Transparencia-Chihuahua	fosas distintas	14/11/2017	Ejido San Ignacio por el camino viejo a Recowata.	Bocoyna	Chihuahua	1	2	0	0	2	0	0	cadáver
1765	Transparencia-Chihuahua	fosas distintas	15/11/2017	Ejido San Ignacio por el Camino viejo a Recowata.	Bocoyna	Chihuahua	1	1	0	0	1	0	0	cadáver incompleto
1766	Transparencia-Chihuahua	fosas distintas	15/11/2017	Ejido San Ignacio por el Camino viejo a Recowata.	Bocoyna	Chihuahua	1	1	0	0	1	0	0	cadáver
1767	Transparencia-Chihuahua	fosas distintas	17/11/2017	A la altura del KM 77, carretera estatal 27.	Bocoyna	Chihuahua	1	1	0	0	1	0	0	La fiscalía durante noviembre 2017 reporta vía transparencia 7 fosas, siete cuerpos, 1 con restos humanos
1768	Transparencia-Chihuahua	fosas distintas	17/11/2017	A la altura del KM 77, carretera Estatal 27.	Bocoyna	Chihuahua	1	1	0	0	1	0	0	cadáver

No.	Fuente	Anotación I	Fecha	Dirección	Municipio	Estado	Fosas	Cuerpos, cráneos	Restos, fragmentos	Osamentas	H	M	Sexo sin identificar	Anotación II
1769	Transparencia-Chihuahua-Prensa	S/I	18/11/2017	Camino de terracería que comunica de Bocoyna al poblado de Gupitare, Sierra Tarahumara	Bocoyna	Chihuahua	2	1	0	0	1	0	0	Eran dos fosas, una con las extremidades y la otra con el resto del cuerpo
1770	Transparencia-Chihuahua	S/I	21/11/2017	Brecha Berdini, seccional de Alvaro Obregón.	Cuauhtémoc	Chihuahua	1	1	0	0	1	0	0	S/I
1771	Transparencia-Chihuahua	S/I	26/11/2017	Hacienda de Ivarbol y Haciendas, Fracc. Sierra Vista. Lote Baldío	Juárez, Chihuahua	Chihuahua	1	1	0	0	1	0	0	S/I
1772	Prensa	S/I	29/11/2017	Comunidad de Rodrigo M. Quevedo en el seccional de Anáhuac, Cuauhtémoc	Cuauhtémoc	Chihuahua	1	0	Indeterminado	0	0	0	Indeterminado	S/I
1773	Transparencia-Chihuahua	En recurso de revisión	agosto - 2017	Falta la dirección específica.	Guadalupe	Chihuahua	1	0	0	1	0	0	1	restos óseos
1774	Transparencia-Chihuahua	En recurso de revisión	agosto - 2017	Falta la dirección específica.	Guadalupe	Chihuahua	1	1	0	0	0	0	1	cadáver
1775	Transparencia-Chihuahua	En recurso de revisión	Febrero - 2017	Falta la dirección específica.	Ciudad Juárez	Chihuahua	1	0	0	1	0	0	1	restos óseos
1776	Transparencia-Chihuahua	En recurso de revisión	Febrero - 2017	Falta la dirección específica.	Ciudad Juárez	Chihuahua	1	0	0	3	1	0	2	restos óseos
1777	Transparencia-Chihuahua	En recurso de revisión	Febrero - 2017	Falta la dirección específica.	Guadalupe	Chihuahua	1	0	0	1	0	0	1	restos óseos
1778	Transparencia-Chihuahua	En recurso de revisión	Febrero - 2017	Falta la dirección específica.	Guadalupe	Chihuahua	1	0	0	2	0	0	2	restos óseos
1779	Transparencia-Chihuahua	En recurso de revisión	Febrero - 2017	Falta la dirección específica.	Juárez, Chihuahua	Chihuahua	1	0	0	1	1	0	0	restos óseos
1780	Transparencia-Chihuahua	En recurso de revisión	julio - 2017	Falta la dirección específica.	Guadalupe	Chihuahua	1	0	0	2	0	0	2	restos óseos
1781	Transparencia-Chihuahua	En recurso de revisión	Junio-2017	Falta la dirección específica.	Cuauhtémoc	Chihuahua	1	0	0	1	1	0	0	S/I
1782	Transparencia-Chihuahua	S/I	Junio-2017	A espaldas del panteón de la localidad de Las Varas.	Madera	Chihuahua	1	2	0	0	1	0	0	S/I
1783	Transparencia-Chihuahua	En recurso de revisión	Marzo - 2017	Falta la dirección específica.	Carichi	Chihuahua	1	0	0	1	0	0	1	restos óseos
1784	Transparencia-Chihuahua	En recurso de revisión	Mayo - 2017	Falta la dirección específica.	Ciudad Juárez	Chihuahua	1	1	0	0	0	1	0	cadáver
1785	Transparencia-Chihuahua	En recurso de revisión	Mayo - 2017	Falta la dirección específica.	Guadalupe	Chihuahua	1	0	0	2	0	0	2	restos óseos
1786	Transparencia-Chihuahua	En recurso de revisión	Mayo - 2017	Falta la dirección específica.	Urique	Chihuahua	1	0	0	6	6	0	0	restos óseos
1787	Transparencia-Chihuahua	En recurso de revisión	Noviembre-2017	Falta la dirección específica.	Ciudad Juárez	Chihuahua	1	1	0	0	1	0	0	cadáver

No.	Fuente	Anotación I	Fecha	Dirección	Municipio	Estado	Fosas	Cuerpos, cráneos	Restos, fragmentos	Osamentas	H	M	Sexo sin identificar	Anotación II
1788	Transparencia-Chihuahua	S/I	Septiembre-2017	Falta la dirección específica.	Chihuahua	Chihuahua	1	1	0	0	1	0	0	S/I
1789	Transparencia-PGR	La PGR en otra solicitud dio otros datos y otro municipio. La PGR pone en una respuesta que la misma fosa la encontró en 2011, pero cambia el municipio en 2017, debe haber un error.	21/02/2017	Ejido Claudio, municipio de Viesca	Viesca	Coahuila	1	0	Indeterminado	0	0	0	0	La FGR dice que las exhumaciones se hicieron del 21 al 24 de febrero de 2017.
1790	Transparencia-PGR	S/I	22/08/2017	Ejido Claudio, municipio de Viesca	Viesca	Coahuila	1	Indeterminado (fragmentos óseos)	0	0	0	0	0	Fragmentos óseos con exposición directa al fuego
1791	Grupo VIDA-Prensa	S/I	02/12/2017	San Antonio del Alto, municipio de Matamoros	Matamoros, Coahuila	Coahuila	1	0	3000	0	S/I	S/I	S/I	En proceso de recuperación de los cuerpos. Hallaron casquillos
1792	Transparencia-PF	LA PF dice que no sabe la dirección ni qué ministerio investiga esta fosa.	15/04/2017	S/I	Manzanillo	Colima	1	0	1	0	S/I	S/I	S/I	S/I
1793	Transparencia-PF	LA PF dice que no sabe la dirección ni qué ministerio investiga esta fosa.	21/07/2017	S/I	Colima	Colima	1	0	1	0	S/I	S/I	S/I	S/I
1794	Prensa	S/I	23/09/2017	Predio agrícola cercano a la carretera que conduce a la playa de Tecuanillo, en Tecoman.	Tecomán	Colima	1	6	0	0	0	0	6	S/I
1795	Prensa	S/I	10/11/2017	Paraje San Francisco, Camino de Santo Tomás Apilhuasco, Tepetlaotoc	Tepetlaotoc	Estado de México	1	6	0	0	3	0	3	Cadáveres semi-sepultados, amontonados y en avanzado estado de descomposición de seis sujetos.
1796	Prensa	S/I	09/01/2017	Comunidad El Puesto, Celaya, Guanajuato	Celaya	Guanajuato	1	0	0	5	S/I	S/I	S/I	Días antes un niño de 9 años había encontrado un cráneo en la misma zona
1797	Prensa	S/I	04/08/2017	Colonia Nueva Esperanza en Pénjamo, Guanajuato	Pénjamo	Guanajuato	1	3	0	0	S/I	S/I	S/I	Campeñinos araban cuando vieron los cuerpos semienterrados
1798	Prensa	S/I	10/08/2017	Kilómetro 1.5 del camino que conduce desde la carretera libre Celaya-Querétaro, comunidad San Antonio Calicharubcada, Colonia La Loma	Apaseo el Alto	Guanajuato	1	4	0	0	S/I	S/I	S/I	Tres de los cuatro cuerpos estaban en estado de descomposición. Uno llevaba pantalón de mezclilla y calzado industrial en uno; otro tenía sudadera y otro tenis negros.
1799	Prensa	S/I	22/12/2017	Predio al poniente de la comunidad de Tenango El Nuevo, en la salida rumbo al Cerro de Las Brujas	Apaseo el Grande	Guanajuato	1	4	0	0	0	0	4	La denuncia está en Querétaro, por desaparición, pero el hallazgo fue en Guanajuato
1800	Transparencia-PF	LA PF dice que no sabe la dirección ni qué ministerio investiga esta fosa.	08/04/2017	S/I	Acapulco de Juárez	Guerrero	1	0	2	0	S/I	S/I	S/I	S/I
1801	Transparencia-PF	LA PF dice que no sabe la dirección ni qué ministerio investiga esta fosa.	21/04/2017	S/I	Acapulco de Juárez	Guerrero	1	0	1	0	S/I	S/I	S/I	S/I
1802	Transparencia-PF	LA PF dice que no sabe la dirección ni qué ministerio investiga esta fosa.	22/04/2017	S/I	Acapulco de Juárez	Guerrero	1	0	7	0	S/I	S/I	S/I	S/I
1803	Transparencia-PF	LA PF dice que no sabe la dirección ni qué ministerio investiga esta fosa.	25/04/2017	S/I	Acapulco de Juárez	Guerrero	1	0	2	0	S/I	S/I	S/I	S/I
1804	Transparencia-PF, Prensa	S/I	10/06/2017	Comunidad de San Pedro Cacahuatpec	Acapulco de Juárez	Guerrero	1	1	0	0	1	0	0	terreno baldío en la comunidad de San Pedro Cacahuatpec, municipio de Acapulco
1805	Transparencia PGR	S/I	17/06/2017	Cerro Viejo, La Parota, municipio de Iguala	Iguala de Independencia	Guerrero	1	1	0	0	1	0	0	S/I
1806	Transparencia-PF	LA PF dice que no sabe la dirección ni qué ministerio investiga esta fosa.	20/07/2017	S/I	Acapulco de Juárez	Guerrero	1	0	1	0	S/I	S/I	S/I	S/I

No.	Fuente	Anotación I	Fecha	Dirección	Municipio	Estado	Fosas	Cuerpos, cráneos	Restos, fragmentos	Osamentas	H	M	Sexo sin identificar	Anotación II
1807	Prensa	S/I	22/07/2017	Calle Los Lirios, vivienda en construcción, colonia Jacarandas, ubicada por Paso Limonero, en la zona suburbana de Acapulco	Acapulco de Juárez	Guerrero	3	1	0	0	2	2	0	Ministeriales encontraron
1808	Transparencia-PF	LA PF dice que no sabe la dirección ni qué ministerio investiga esta fosa.	15/08/2017	Falta ubicación concreta.	Acapulco de Juárez	Guerrero	1	0	6	0	S/I	S/I	S/I	S/I
1809	Transparencia-PGR	S/I	11/10/2017	Barranca del Tigre, municipio de Iguala	Iguala de Independencia	Guerrero	1	0	1	0	0	0	1	S/I
1810	Prensa	S/I	14/10/2017	Casa de material en la colonia Altos del Mirador, Acapulco	Acapulco de Juárez	Guerrero	1	3	0	0	2	1	0	Ministeriales descubrieron la fosa y dijeron que la mujer era la dueña de la vivienda, pero no confirmaron la identificación
1811	Prensa	S/I	14/11/2017	Casa abandonada, colonia Laja parte alta, entre las calles Cerrada de Aguas Blancas y Terraplén, colonia Miguel Alemán, Acapulco	Acapulco de Juárez	Guerrero	1	5	0	0	5	0	0	Eran de la empresa Full Pack, dedicada a productos naturistas y homeopáticos, tenían un mes desaparecidos. Tres eran de Tabasco, uno de Sinaloa y otro de Guerrero.
1812	Prensa	S/I	14/11/2017	Voladero sobre la carretera estatal Tlapa-Marquelia, punto conocido como Cerro Cántaro, a metros del puente de Santa cruz, comunidad del municipio de Copanatoyac.	Copanatoyac	Guerrero	1	14	0	0	0	0	14	Los restos estaban a 400 metros del asfalto sobre un voladero. Los peritos se llevaron 12 y dejaron dos cuerpos, dijeron que otro día regresarían por ellos
1813	Transparencia-PGR	En recurso de revisión	Enero-2017	Falta dirección específica	Iguala de Independencia	Guerrero	1	1	0	0	1	0	S/I	S/I
1814	Transparencia-PGR	En recurso de revisión	Junio-2017	Falta dirección específica	Taxco de Alarcón	Guerrero	1	0	0	0	0	0	S/I	S/I
1815	Transparencia-PGR	En recurso de revisión	Junio-2017	Falta dirección específica	Iguala de Independencia	Guerrero	1	0	0	0	0	0	S/I	S/I
1816	Transparencia-PGR	En recurso de revisión	Junio-2017	Falta dirección específica	Municipios colindantes Guerrero	Guerrero	1	0	0	0	0	0	S/I	S/I
1817	Transparencia-PGR	En recurso de revisión	Mayo-2017	Falta la dirección específica.	Acapulco de Juárez	Guerrero	1	0	0	0	0	0	S/I	S/I
1818	Transparencia-PGR	En recurso de revisión	Noviembre-2017	Falta dirección específica	Iguala de Independencia	Guerrero	1	3	0	0	sin	sin	S/I	S/I
1819	Transparencia-PGR	En recurso de revisión	Octubre-2017	Falta dirección específica	Iguala de Independencia	Guerrero	1	5	0	0	sin	sin	S/I	S/I
1820	Transparencia-Jalisco	S/I	06/03/2017	San Martín de las Flores de Abajo, Tlaquepaque	Tlaquepaque	Jalisco	1	2	0	0	2	0	0	S/I
1821	Transparencia-Jalisco	S/I	22/03/2017	Villa de la Hacienda, Tlajomulco de Zúñiga	Tlajomulco de Zúñiga	Jalisco	1	1	0	0	1	0	0	S/I
1822	Transparencia-Jalisco	S/I	13/04/2017	Jardines de la Cantero, Tlajomulco de Zúñiga	Tlajomulco de Zúñiga	Jalisco	1	2	1	4	2	0	5	S/I
1823	Transparencia-Jalisco	S/I	18/04/2017	Brecha del Rancho a las Varas, Acatlán de Juárez	Acatlán de Juárez	Jalisco	1	2	0	0	2	0	0	S/I
1824	Transparencia-Jalisco	S/I	28/04/2017	Carro de San Juditas, Atotonilco el Alto	Atotonilco el Alto	Jalisco	1	1	0	0	1	0	0	S/I
1825	Transparencia-Jalisco	S/I	07/05/2017	Carretera a Saltillo, Zapopan	Zapopan	Jalisco	1	0	6	0	5	2	0	6 cráneos y restos óseo.

No.	Fuente	Anotación I	Fecha	Dirección	Municipio	Estado	Fosas	Cuerpos, cráneos	Restos, fragmentos	Osamentas	H	M	Sexo sin identificar	Anotación II
1826	Transparencia-Jalisco	S/I	12/07/2017	Campanario, Zapopan	Zapopan	Jalisco	1	1	0	0	0	1	0	S/I
1827	Transparencia-Jalisco	S/I	13/08/2017	Fraccionamiento Banus, Tlajomulco de Zúñiga	Tlajomulco de Zúñiga	Jalisco	1	2	0	0	2	0	0	S/I
1828	Transparencia-Jalisco	S/I	23/08/2017	Venta del Astillero, Zapopan	Zapopan	Jalisco	1	1	0	0	1	0	0	S/I
1829	Transparencia-Jalisco	S/I	04/11/2017	Población de José María Morelos, La Huerta	La Huerta	Jalisco	1	1	0	0	1	0	0	S/I
1830	Prensa	La fiscalía no reporta la fosa pero prensa cita fuentes oficiales	06/12/2017	Predio La Cumbre, en Zapopan. A 8.5 kilómetros de la brecha que conduce al poblado de Palo Gordo, en Zapopan.	Zapopan	Jalisco	3	17	0	0	17	0	0	Los secuestraban, los mataban y enterraban los cuerpos.
1831	Prensa	S/I	11/12/2017	Panteón San Sebastianito, Colonia Lomas de Santa María, entre Periférico y Jesús Michel González, en Tlaquepaque	Tlaquepaque	Jalisco	1	3	0	0	0	0	3	Estaba en una fosa común en un panteón
1832	Transparencia-Jalisco	S/I	11/12/2017	Santa María, Tlaquepaque	Tlaquepaque	Jalisco	1	3	0	0	3	0	0	S/I
1833	SEMAR, Prensa	La Semar no entregó más datos pero en prensa sí había detalles	03/01/2017	Orillas del predio El Naranja, tenencia Riva Palacio, entre los límites de Michoacán y Guerrero	San Lucas	Michoacán	1	5	Indeterminado	Indeterminado	S/I	S/I	S/I	Fueron los marinos a ver la fosa y encontraron casquillos, ropa de hombre, una moto y restos calcinados. SEMAR reporta 1 fosa y restos pertenecientes a 5 personas. VERIFICAR
1834	Transparencia-Michoacán	S/I	14/01/2017	Boca de Apiza, Coahuayana de Hidalgo	Coahuayana de Hidalgo	Michoacán	1	0	0	1	1	0	0	S/I
1835	Transparencia-Michoacán	S/I	18/01/2017	Zapote de Madero, Aguila. CP. 60885	Aguila	Michoacán	1	0	0	1	0	0	1	S/I
1836	Transparencia-Michoacán	S/I	21/03/2017	Predio Rústico en la Playa de Mezcala, ejido El Ticuz. CP. 60800	Coahuayana de Hidalgo	Michoacán	1	3	0	0	3	0	0	S/I
1837	Transparencia-Michoacán	S/I	03/05/2017	Potrero Las Tablas, Ejido La Maiza, Tinipeto, Morelia, C. 19° 25' 29".4 W.	Morelia	Michoacán	1	1	0	0	0	0	1	S/I
1838	Transparencia-Michoacán	S/I	15/05/2017	Coahuayana de Hidalgo, CP. 60800	Coahuayana de Hidalgo	Michoacán	1	0	0	1	1	0	0	S/I
1839	Prensa	S/I	23/06/2017	Zona boscosa de la localidad de Charapendo en el municipio de Gabriel Zamora, colinda con el municipio de Uruapan en Michoacán	Gabriel Zamora	Michoacán	1	Indeterminado	Indeterminado	Indeterminado	S/I	S/I	S/I	Todos repitieron el mismo boletín: "A las 16:30 horas los agentes patrullaban sobre la carretera libre Uruapan-Gabriel Zamora, internándose a una brecha de terracería a la altura del kilómetro 97, a la altura de Charapendo". No hay más info.
1840	Transparencia-Michoacán	S/I	Año 2017	Predio La Zopilotea de la comunidad Peña Cargada, municipio Charo	Charo	Michoacán	1	1	0	0	1	0	0	S/I
1841	Transparencia-Michoacán	S/I	Año 2017	Predio El Pajal, municipio Salvador Escalante	Salvador Escalante	Michoacán	1	1	0	0	1	0	0	S/I
1842	Transparencia-PGR	S/I	Mayo-2017	Falta la dirección específica.	Falta municipio	Michoacán	1	S/I	S/I	S/I	S/I	S/I	S/I	S/I
1843	Transparencia-PGR	S/I	20/03/2017	Cerro Las Flores	Xochitepec	Morelos	1	2	0	0	0	2	0	S/I
1844	Prensa-CNDH-Morelos	Reverificar esta fosa.	Julio-2017	En el panteón de la colonia Pedro Amaro	Jojutla	Morelos	1	64	0	0	S/I	S/I	S/I	Esta fosa encontrada en un panteón fue descubierta años antes, pero se abrió para exhumaciones en 2017. No hay suficiente información sobre el perfil de las víctimas

No.	Fuente	Anotación I	Fecha	Dirección	Municipio	Estado	Fosas	Cuerpos, cráteros	Restos, fragmentos	Osamentas	H	M	Sexo sin identificar	Anotación II
1845	Colectivo Nayarit, Prensa	S/I	05/08/2017	Parcela de caña entre los límites de los municipios de Tepic y Xalisco, rumbo al Pantanal Petrás de la Universidad California y Ee balneario "os Rosales	Xalisco	Nayarit	1	7	0	0	6	1	0	S/I
1846	Colectivo Nayarit, Prensa, SEMAR	Pedí a la Semar los datos	12/10/2017	Poblado La Libertad, carretera libre a San Blas, Km 28, Nayarit	San Blas	Nayarit	1	4	0	0	4	0	0	SEMAR dice que dio aviso a la PGR pero la PGR no reporta esta fosa
1847	Colectivo Nayarit	S/I	18/10/2017	Predio El Catrín, cercano a la comunidad de Santa Cruz de Miramar, municipio de San Blas	San Blas	Nayarit	1	1	0	0	1	0	0	S/I
1848	Colectivo Nayarit	S/I	25/10/2017	Predio denominado La Guinea, kilómetro 24+300, cruce de San Blas, entre La Libertad y Singayta, San Blas	San Blas	Nayarit	2	3	0	0	3	0	0	S/I
1849	Colectivo Nayarit, Prensa	S/I	31/10/2017	Brecha entre Aticama y Santa Cruz de Miramar, en a Manzanilla y Los Cocos.	San Blas	Nayarit	1	1	0	0	1	0	0	S/I
1850	Colectivo Nayarit	S/I	15/11/2017	En Mecatan San Blas Nayarit	San Blas	Nayarit	1	2	0	0	2	0	0	S/I
1851	Transparencia-Nuevo León	S/I	02/01/2017	COMUNIDAD COLORADOS DE ABAJO, VALLECILLOS NUEVO LEÓN.	Vallecillo	Nuevo León	1	0	0	4	0	0	4	S/I
1852	Transparencia-Nuevo León	S/I	13/01/2017	LEONES A 400 METROS ENTRE CALLES PUERTA DE HIERRO COLONIA CUMBRES 1 SECTOR MONTERREY (COORDENADAS N25°41.496 W100° 26.488)	Monterrey	Nuevo León	1	0	0	3	2	1	0	las coordenadas no coinciden con la dirección
1853	Transparencia-Nuevo León	S/I	18/01/2017	EJIDO MARAVILLAS SIN NUMERO COL FUNDADORES GARCIA N.L. COORDENADAS N 25.47.785W 100 38.927	García	Nuevo León	1	0	0	1	0	0	1	S/I
1854	Transparencia-Nuevo León y Semar	Pedí a la Semar los datos	18/01/2017	TERRENO BALDIO SOBRE BRECHA AL ORIENTE DE LA AUTOPISTA Nuevo Laredo-MONTERREY (SIN MÁS DATOS).	Falta municipio	Nuevo León	1	0	0	1	1	0	0	S/I
1855	Transparencia-Nuevo León	S/I	06/02/2017	LECHO DEL RIO SAN JUAN, A LA ALTURA DE LA Colonia Riberas de la Morena, Juárez, Nuevo León	Juárez.	Nuevo León	1	0	0	1	1	0	0	S/I
1856	Transparencia-Nuevo León	S/I	10/02/2017	BRECHA PERIMENTAL SUR COL ALTAVILLA GARCIA	García	Nuevo León	1	0	0	1	1	0	0	S/I
1857	Transparencia-Nuevo León	S/I	20/02/2017	Ejido Maravillas, Sin Número, Colonia Fundadores.	García	Nuevo León	1	0	0	1	0	0	1	S/I
1858	Transparencia-Nuevo León	S/I	21/02/2017	Ejido Maravillas, Sin Número, Colonia Fundadores.	García	Nuevo León	1	0	0	1	0	0	1	S/I
1859	Transparencia-Nuevo León	S/I	22/02/2017	Ejido Maravillas, Sin Número, Colonia Fundadores.	García	Nuevo León	1	0	0	1	0	0	1	S/I
1860	Transparencia-Nuevo León	S/I	23/02/2017	Ejido Maravillas, Sin Número, Colonia Fundadores.	García	Nuevo León	1	0	0	1	0	0	1	S/I
1861	Transparencia-Nuevo León	S/I	24/02/2017	Ejido Maravillas, Sin Número, Colonia Fundadores.	García	Nuevo León	1	0	0	1	0	0	1	S/I
1862	Transparencia-Nuevo León	S/I	27/02/2017	Ejido Maravillas, Sin Número, Colonia Fundadores.	García	Nuevo León	1	0	0	1	0	0	1	S/I
1863	Transparencia-Nuevo León	S/I	28/02/2017	Ejido Maravillas, Sin Número, Colonia Fundadores.	García	Nuevo León	1	0	0	1	0	0	1	S/I

No.	Fuente	Anotación I	Fecha	Dirección	Municipio	Estado	Fosas	Cuerpos, cráneos	Restos, fragmentos	Osamentas	H	M	Sexo sin identificar	Anotación II
1864	Transparencia-Nuevo León	S/I	01/03/2017	Ejido Maravillas, Sin Número, Colonia Fundadores.	García	Nuevo León	1	0	0	3	0	0	3	S/I
1865	Transparencia-Nuevo León	S/I	02/03/2017	EJIDO MARAVILLAS SIN NUMERO COL FUNDADORES GARCIA N.L. COORDENADAS N 25,47,785W 100 38.927	García	Nuevo León	1	0	0	1	0	0	1	S/I
1866	Transparencia-Nuevo León	S/I	03/03/2017	EJIDO MARAVILLAS SIN NUMERO COL FUNDADORES GARCIA N.L. COORDENADAS N 25,47,785W 100 38.927	García	Nuevo León	1	0	0	1	0	0	1	S/I
1867	Transparencia-Nuevo León	S/I	07/03/2017	Ejido Maravillas, Sin Número, Colonia Fundadores.	García	Nuevo León	1	0	0	2	0	0	2	S/I
1868	Transparencia-Nuevo León	S/I	08/03/2017	Ejido Maravillas, Sin Número, Colonia Fundadores.	García	Nuevo León	1	0	0	2	0	0	2	S/I
1869	Transparencia-Nuevo León	S/I	09/03/2017	Ejido Maravillas, Sin Número, Colonia Fundadores.	García	Nuevo León	1	0	0	1	0	0	1	S/I
1870	Transparencia-Nuevo León	S/I	20/03/2017	EJIDO MARAVILLAS SIN NUMERO COL FUNDADORES GARCIA N.L. COORDENADAS N 25,47,785W 100 38.927	García	Nuevo León	1	0	0	1	0	0	1	S/I
1871	Transparencia-Nuevo León	S/I	21/03/2017	Ejido Maravillas, Sin Número, Colonia Fundadores.	García	Nuevo León	1	0	0	2	0	0	2	S/I
1872	Transparencia-Nuevo León	S/I	22/03/2017	Ejido Maravillas, Sin Número, Colonia Fundadores.	García	Nuevo León	1	0	0	3	0	0	3	S/I
1873	Transparencia-Nuevo León	S/I	24/03/2017	Ejido Maravillas, Sin Número, Colonia Fundadores.	García	Nuevo León	1	0	0	4	0	0	4	S/I
1874	Transparencia-Nuevo León	S/I	18/04/2017	Carbonaras, carretera Sabinas Hidalgo-Paras, calle Morelos, a 3.5 Km al nororienté y a 1.6 Km al norponiente en el ejido Carboneras. Sabinas Hidalgo, Nuevo León.	Sabinas Hidalgo	Nuevo León	1	0	0	1	0	0	1	S/I
1875	Transparencia-Nuevo León	S/I	21/04/2017	Carbonaras, carretera Sabinas Hidalgo-Paras, calle Morelos, a 3.5 Km al nororienté y a 1.6 Km al norponiente en el ejido Carboneras. Sabinas Hidalgo, Nuevo León.	Sabinas Hidalgo	Nuevo León	1	0	0	1	0	0	1	S/I
1876	Transparencia-Nuevo León	S/I	25/04/2017	Carbonaras, carretera Sabinas Hidalgo-Paras, calle Morelos, a 3.5 Km al nororienté y a 1.6 Km al norponiente en el ejido Carboneras. Sabinas Hidalgo, Nuevo León.	Sabinas Hidalgo	Nuevo León	1	0	0	1	0	0	1	S/I
1877	Transparencia-Nuevo León	S/I	26/04/2017	Carbonaras, carretera Sabinas Hidalgo-Paras, calle Morelos, a 3.5 Km al nororienté y a 1.6 Km al norponiente en el ejido Carboneras. Sabinas Hidalgo, Nuevo León.	Sabinas Hidalgo	Nuevo León	1	0	0	2	0	0	2	Proceso de ADN
1878	Transparencia-Nuevo León	S/I	28/04/2017	Carbonaras, carretera Sabinas Hidalgo-Paras, calle Morelos, a 3.5 Km al nororienté y a 1.6 Km al norponiente en el ejido Carboneras. Sabinas Hidalgo, Nuevo León.	Sabinas Hidalgo	Nuevo León	1	0	0	4	0	0	4	Proceso de ADN
1879	Transparencia-Nuevo León	S/I	01/05/2017	Interior de la Huasteca a la altura de la presa Rompe Picos, Santa Catarina.	santa Catarina	Nuevo León	1	0	0	1	0	1	0	S/I
1880	Transparencia-Nuevo León	S/I	02/05/2017	Carbonaras, carretera Sabinas Hidalgo-Paras, calle Morelos, a 3.5 Km al nororienté y a 1.6 Km al norponiente en el ejido Carboneras. Sabinas Hidalgo, Nuevo León.	Sabinas Hidalgo	Nuevo León	1	0	0	3	0	0	3	Proceso de ADN
1881	Transparencia-Nuevo León	S/I	03/05/2017	Carbonaras, carretera Sabinas Hidalgo-Paras, calle Morelos, a 3.5 Km al nororienté y a 1.6 Km al norponiente en el ejido Carboneras. Sabinas Hidalgo, Nuevo León.	Sabinas Hidalgo	Nuevo León	1	0	0	4	0	0	4	Proceso de ADN
1882	Transparencia-Nuevo León	S/I	04/05/2017	RANCHO MESA DEL EBANO, COLONIA LA MESA (LOCALIDAD), Pesquería, Nuevo León	Pesquería	Nuevo León	1	0	0	1	0	0	1	S/I

No.	Fuente	Anotación I	Fecha	Dirección	Municipio	Estado	Fosas	Cuerpos, cráneos	Restos, fragmentos	Osamentas	H	M	Sexo sin identificar	Anotación II
1883	Transparencia-Nuevo León	S/I	04/05/2017	INTERIOR DEL CAÑON DE LA HUASTECA, LOCALIZADO APROXIMADAMENTE 600 MTS. HACIA EL SUR DE LA CORTINA DE LA PRESA ROMPE PICOS	Santa Catarina	Nuevo León	1	0	0	2	0	2	1	S/I
1884	Transparencia-Nuevo León	S/I	04/05/2017	Carbonaras, carretera Sabinas Hidalgo-Paras, calle Morelos, a 3.5 Km al nororiente y a 1.6 Km al norponiente en el ejido Carboneras, Sabinas Hidalgo, Nuevo León.	Sabinas Hidalgo	Nuevo León	1	0	0	1	0	0	1	Proceso de ADN
1885	Transparencia-Nuevo León	S/I	05/05/2017	Carbonaras, carretera Sabinas Hidalgo-Paras, calle Morelos, a 3.5 Km al nororiente y a 1.6 Km al norponiente en el ejido Carboneras, Sabinas Hidalgo, Nuevo León.	Sabinas Hidalgo	Nuevo León	1	0	0	1	0	0	1	Proceso de ADN
1886	Transparencia-Nuevo León	S/I	07/05/2017	CAMINO A LAS ABRAS, HACIENDA LA SENDA. COORDENADAS 25.454466-100.039780, Cadereyta Jiménez, Nuevo León	Cadereyta Jiménez	Nuevo León	1	0	0	1	1	0	0	S/I
1887	Transparencia-Nuevo León	S/I	08/05/2017	Carbonaras, carretera Sabinas Hidalgo-Paras, calle Morelos, a 3.5 Km al nororiente y a 1.6 Km al norponiente en el ejido Carboneras, Sabinas Hidalgo, Nuevo León.	Sabinas Hidalgo	Nuevo León	1	0	0	1	0	0	1	Proceso de ADN
1888	Transparencia-Nuevo León	S/I	09/05/2017	Carbonaras, carretera Sabinas Hidalgo-Paras, calle Morelos, a 3.5 Km al nororiente y a 1.6 Km al norponiente en el ejido Carboneras, Sabinas Hidalgo, Nuevo León.	Sabinas Hidalgo	Nuevo León	1	0	0	2	0	0	2	Proceso de ADN
1889	Transparencia-Nuevo León	S/I	10/05/2017	Carbonaras, carretera Sabinas Hidalgo-Paras, calle Morelos, a 3.5 Km al nororiente y a 1.6 Km al norponiente en el ejido Carboneras, Sabinas Hidalgo, Nuevo León.	Sabinas Hidalgo	Nuevo León	1	0	0	1	0	0	1	Proceso de ADN
1890	Transparencia-Nuevo León	S/I	11/05/2017	Carbonaras, carretera Sabinas Hidalgo-Paras, calle Morelos, a 3.5 Km al nororiente y a 1.6 Km al norponiente en el ejido Carboneras, Sabinas Hidalgo, Nuevo León.	Sabinas Hidalgo	Nuevo León	1	0	0	2	0	0	2	Proceso de ADN
1891	Transparencia-Nuevo León	S/I	12/05/2017	Carbonaras, carretera Sabinas Hidalgo-Paras, calle Morelos, a 3.5 Km al nororiente y a 1.6 Km al norponiente en el ejido Carboneras, Sabinas Hidalgo, Nuevo León.	Sabinas Hidalgo	Nuevo León	1	0	0	2	0	0	2	Proceso de ADN
1892	Transparencia-Nuevo León	S/I	14/05/2017	SABINO, EL SABINAL, en el LECHO DEL RIO SAN JUAN, Cerralvo, Nuevo León	Cerralvo	Nuevo León	1	0	0	1	0	0	1	S/I
1893	Transparencia-Nuevo León	S/I	16/05/2017	Carbonaras, carretera Sabinas Hidalgo-Paras, calle Morelos, a 3.5 Km al nororiente y a 1.6 Km al norponiente en el ejido Carboneras, Sabinas Hidalgo, Nuevo León.	Sabinas Hidalgo	Nuevo León	1	0	0	1	0	0	1	Proceso de ADN
1894	Transparencia-Nuevo León	S/I	17/05/2017	Carbonaras, carretera Sabinas Hidalgo-Paras, calle Morelos, a 3.5 Km al nororiente y a 1.6 Km al norponiente en el ejido Carboneras, Sabinas Hidalgo, Nuevo León.	Sabinas Hidalgo	Nuevo León	1	0	0	1	0	0	1	Proceso de ADN
1895	Transparencia-Nuevo León	S/I	18/05/2017	Carbonaras, carretera Sabinas Hidalgo-Paras, calle Morelos, a 3.5 Km al nororiente y a 1.6 Km al norponiente en el ejido Carboneras, Sabinas Hidalgo, Nuevo León.	Sabinas Hidalgo	Nuevo León	1	0	0	1	0	0	1	Proceso de ADN
1896	Transparencia-Nuevo León	S/I	19/05/2017	AUTOPISTA MONTERREY-Nuevo Laredo, CRUZA CON LA AVENIDA QUE VA AL AUTODROMO, RANCHO JAVIER TREVINO QUIROGA, Apodaca, Nuevo León	Apodaca	Nuevo León	1	0	0	1	0	0	1	S/I
1897	Transparencia-Nuevo León	S/I	19/05/2017	CARRETERA EL CASTILLO-LOS CAVAZOS, COMUNIDAD HACIENDA VARGAS, Cadereyta Jiménez, Nuevo León	Cadereyta Jiménez	Nuevo León	1	2	0	0	1	1	0	S/I
1898	Transparencia-Nuevo León	S/I	24/05/2017	Carbonaras, carretera Sabinas Hidalgo-Paras, calle Morelos, a 3.5 Km al nororiente y a 1.6 Km al norponiente en el ejido Carboneras, Sabinas Hidalgo, Nuevo León.	Sabinas Hidalgo	Nuevo León	1	0	0	2	0	0	2	Proceso de ADN
1899	Transparencia-Nuevo León	S/I	25/05/2017	Carbonaras, carretera Sabinas Hidalgo-Paras, calle Morelos, a 3.5 Km al nororiente y a 1.6 Km al norponiente en el ejido Carboneras, Sabinas Hidalgo, Nuevo León.	Sabinas Hidalgo	Nuevo León	1	0	0	1	0	0	1	Proceso de ADN
1900	Transparencia-Nuevo León	S/I	31/05/2017	A espaldas de una propiedad donde está un arroyo y una parte del cerro. En las coordenadas N25°51'43.9"W100°30'51.5", en las faldas del Cerro del Fraile y San Miguel (Las Grutas)	García	Nuevo León	1	0	0	1	0	0	1	S/I
1901	Transparencia-Nuevo León	S/I	01/06/2017	A espaldas de una propiedad donde está un arroyo y una parte del cerro. En las coordenadas N25°51'43.9"W100°30'51.5", en las faldas del Cerro del Fraile y San Miguel (Las Grutas)	García	Nuevo León	1	0	0	3	0	0	3	S/I

No.	Fuente	Anotación I	Fecha	Dirección	Municipio	Estado	Fosas	Cuerpos, cráneos	Restos, fragmentos	Osamentas	H	M	Sexo sin identificar	Anotación II
1902	Transparencia-Nuevo León	S/I	02/06/2017	A espaldas de una propiedad donde está un arroyo y una parte del cerro. En las coordenadas N25°51'43.9"W100°30'51.5", en las faldas del Cerro del Fraile y San Miguel (Las Grutas)	García	Nuevo León	1	0	0	2	0	0	2	S/I
1903	Transparencia-Nuevo León	S/I	12/06/2017	A espaldas de una propiedad donde está un arroyo y una parte del cerro. En las coordenadas N25°51'43.9"W100°30'51.5", en las faldas del Cerro del Fraile y San Miguel (Las Grutas)	García	Nuevo León	1	0	0	5	0	0	5	S/I
1904	Transparencia-Nuevo León	S/I	13/06/2017	A espaldas de una propiedad donde está un arroyo y una parte del cerro. En las coordenadas N25°51'43.9"W100°30'51.5", en las faldas del Cerro del Fraile y San Miguel (Las Grutas)	García	Nuevo León	1	0	0	1	0	0	1	S/I
1905	Transparencia-Nuevo León	S/I	14/06/2017	A espaldas de una propiedad donde está un arroyo y una parte del cerro. En las coordenadas N25°51'43.9"W100°30'51.5", en las faldas del Cerro del Fraile y San Miguel (Las Grutas)	García	Nuevo León	1	0	0	2	0	0	2	S/I
1906	Transparencia-Nuevo León	S/I	15/06/2017	A espaldas de una propiedad donde está un arroyo y una parte del cerro. En las coordenadas N25°51'43.9"W100°30'51.5", en las faldas del Cerro del Fraile y San Miguel (Las Grutas)	García	Nuevo León	1	0	0	2	0	0	2	S/I
1907	Transparencia-Nuevo León	S/I	16/06/2017	A espaldas de una propiedad donde está un arroyo y una parte del cerro. En las coordenadas N25°51'43.9"W100°30'51.5", en las faldas del Cerro del Fraile y San Miguel (Las Grutas)	García	Nuevo León	1	0	0	2	0	0	2	S/I
1908	Transparencia-Nuevo León	S/I	18/06/2017	Calle Privada Feliciano Rangel, Colonia Comunidad Los Nogales, municipio de Santa Catarina.	Santa Catarina	Nuevo León	1	1	0	0	1	0	0	S/I
1909	Transparencia-Nuevo León	S/I	19/06/2017	A espaldas de una propiedad donde está un arroyo y una parte del cerro. En las coordenadas N25°51'43.9"W100°30'51.5", en las faldas del Cerro del Fraile y San Miguel (Las Grutas)	García	Nuevo León	1	0	0	1	0	0	1	S/I
1910	Transparencia-Nuevo León	S/I	20/06/2017	A espaldas de una propiedad donde está un arroyo y una parte del cerro. En las coordenadas N25°51'43.9"W100°30'51.5", en las faldas del Cerro del Fraile y San Miguel (Las Grutas)	García	Nuevo León	1	0	0	1	0	0	1	Proceso de ADN
1911	Transparencia-Nuevo León	S/I	10/07/2017	A espaldas de una propiedad donde está un arroyo y una parte del cerro. En las coordenadas N25°51'43.9"W100°30'51.5", en las faldas del Cerro del Fraile y San Miguel (Las Grutas)	García	Nuevo León	1	0	0	2	0	0	2	S/I
1912	Transparencia-Nuevo León	S/I	11/07/2017	A espaldas de una propiedad donde está un arroyo y una parte del cerro. En las coordenadas N25°51'43.9"W100°30'51.5", en las faldas del Cerro del Fraile y San Miguel (Las Grutas)	García	Nuevo León	1	0	0	2	0	0	2	S/I
1913	Transparencia-Nuevo León	S/I	12/07/2017	A espaldas de una propiedad donde está un arroyo y una parte del cerro. En las coordenadas N25°51'43.9"W100°30'51.5", en las faldas del Cerro del Fraile y San Miguel (Las Grutas)	García	Nuevo León	1	0	0	3	0	0	3	S/I
1914	Transparencia-Nuevo León	S/I	13/07/2017	A espaldas de una propiedad donde está un arroyo y una parte del cerro. En las coordenadas N25°51'43.9"W100°30'51.5", en las faldas del Cerro del Fraile y San Miguel (Las Grutas)	García	Nuevo León	1	0	0	4	0	0	1	S/I
1915	Transparencia-Nuevo León	S/I	14/07/2017	A espaldas de una propiedad donde está un arroyo y una parte del cerro. En las coordenadas N25°51'43.9"W100°30'51.5", en las faldas del Cerro del Fraile y San Miguel (Las Grutas)	García	Nuevo León	1	0	0	1	0	0	1	S/I
1916	Transparencia-Nuevo León	S/I	17/07/2017	A espaldas de una propiedad donde está un arroyo y una parte del cerro. En las coordenadas N25°51'43.9"W100°30'51.5", en las faldas del Cerro del Fraile y San Miguel (Las Grutas)	García	Nuevo León	1	0	0	3	0	0	3	S/I
1917	Transparencia-Nuevo León	S/I	18/07/2017	A espaldas de una propiedad donde está un arroyo y una parte del cerro. En las coordenadas N25°51'43.9"W100°30'51.5", en las faldas del Cerro del Fraile y San Miguel (Las Grutas)	García	Nuevo León	1	0	0	1	0	0	1	S/I
1918	Transparencia-Nuevo León	S/I	19/07/2017	A espaldas de una propiedad donde está un arroyo y una parte del cerro. En las coordenadas N25°51'43.9"W100°30'51.5", en las faldas del Cerro del Fraile y San Miguel (Las Grutas)	García	Nuevo León	1	0	0	2	0	0	2	S/I
1919	Transparencia-Nuevo León	S/I	20/07/2017	A espaldas de una propiedad donde está un arroyo y una parte del cerro. En las coordenadas N25°51'43.9"W100°30'51.5", en las faldas del Cerro del Fraile y San Miguel (Las Grutas)	García	Nuevo León	1	0	0	2	0	0	2	S/I
1920	Transparencia-Nuevo León	S/I	21/07/2017	A espaldas de una propiedad donde está un arroyo y una parte del cerro. En las coordenadas N25°51'43.9"W100°30'51.5", en las faldas del Cerro del Fraile y San Miguel (Las Grutas)	García	Nuevo León	1	0	0	1	0	0	1	S/I

No.	Fuente	Anotación I	Fecha	Dirección	Municipio	Estado	Fosas	Cuerpos, cráneos	Restos, fragmentos	Osamentas	H	M	Sexo sin identificar	Anotación II
1921	Transparencia-Nuevo León	S/I	24/07/2017	A espaldas de una propiedad donde está un arroyo y una parte del cerro. En las coordenadas N25°51'43.9"W100°30'51.5", en las faldas del Cerro del Fraile y San Miguel (Las Grutas)	García	Nuevo León	1	0	0	2	0	0	2	S/I
1922	Transparencia-Nuevo León	S/I	25/07/2017	A espaldas de una propiedad donde está un arroyo y una parte del cerro. En las coordenadas N25°51'43.9"W100°30'51.5", en las faldas del Cerro del Fraile y San Miguel (Las Grutas)	García	Nuevo León	1	0	0	1	0	0	1	S/I
1923	Transparencia-Nuevo León	S/I	15/09/2017	A espaldas de una propiedad donde está un arroyo y una parte del cerro. En las coordenadas N25°51'43.9"W100°30'51.5", en las faldas del Cerro del Fraile y San Miguel (Las Grutas)	García	Nuevo León	1	0	0	1	0	0	1	S/I
1924	Transparencia-Nuevo León	S/I	05/11/2017	CARRETERA A SALINAS Victoria A LA ALTURA DE LA CHILERA, COLONIA SE DESCNOCE, Salinas Victoria, Nuevo León	Salinas Victoria	Nuevo León	1	0	0	1	0	0	1	S/I
1925	Transparencia-Oaxaca	S/I	20/12/2017	Parcela de C. Sergio González Bolaños, Ejido el Camarón Sal si Puedes, San Juan Bautista Tuxtepec.	San Juan Bautista Tuxtepec	Oaxaca	1	0	3	0	1	0	0	Fueron tres restos, dos manos y una cabeza del mismo cuerpo. Mexicano
1926	Prensa	S/I	03/03/2017	Junta auxiliar de San Sebastián Teteles, del municipio de Acatzingo, triángulo rojo de robo de hidrocarburos	Acatzingo	Puebla	1	2	0	0	2	0	0	Relacionaron el crimen con el robo de combustibles, según la prensa
1927	Prensa	S/I	23/11/2017	Junta auxiliar de La Resurrección, municipio de Puebla	Puebla	Puebla	1	1	0	0	1	0	0	Su familia lo buscaba de días atrás porque salía por leña y no regresó
1928	Prensa	S/I	01/12/2017	Paraje entre Huixcolotla y los Reyes de Juárez, a 200 m de la carretera estatal Acatzingo-Huixcolotla y a unos 800 m de la autopista Puebla-Orizaba	San Salvador Huixcolotla	Puebla	2	3	0	0	2	0	1	La policía encontró a unos metros dos cuerpos más en un pozo cercano a la fosa, que estaba en medio de un campo de basura, de 14 metros de profundidad
1929	Prensa	S/I	09/11/2017	Parque la Supermanzana 59, Cancún	Cancún	Quintana Roo	1	0	34	0	0	0	34	Había un cráneo, huesos femorales, una tibia y una mandíbula
1930	Transparencia-SLP	S/I	25/02/2017	Parcela de Juan Herrera Piña en la comunidad Lagunita de Jassos, Villa de Reyes	Villa de Reyes	San Luis Potosí	1	0	0	1	1	0	0	S/I
1931	Transparencia-SLP	S/I	19/04/2017	CARRETERA 70, Km 239+400, Gasolinera Santo Domingo, municipio de San Luis Potosí.	San Luis Potosí	San Luis Potosí	1	0	0	1	1	0	0	S/I
1932	Transparencia-PF	LA PF no entregó la dirección específica	19/04/2017	ESPERANDO RESPUESTA DE LA PF	Villa de Zaragoza	San Luis Potosí	1	0	1	0	S/I	S/I	S/I	S/I
1933	Transparencia-SLP	S/I	08/06/2017	Predio Ejido La Pila, Límite con Cerro Gordo, Villa de Zaragoza	Villa de Zaragoza	San Luis Potosí	1	0	0	1	1	0	0	S/I
1934	Transparencia-SLP	S/I	24/06/2017	Manzana 7 frente al Lote 16, Colonia 9 de Mayo, Soledad de Graciano Sánchez	Soledad de Graciano Sánchez	San Luis Potosí	1	1	0	0	0	1	0	S/I
1935	Transparencia-SLP	S/I	11/07/2017	Palma de la Cruz, Soledad de Graciano Sánchez	Soledad de Graciano Sánchez	San Luis Potosí	1	0	0	1	0	0	1	S/I
1936	Transparencia-SLP	Falta ubicación concreta.	15/08/2017	Falta ubicación concreta.	Tamazunchale	San Luis Potosí	1	1	0	0	1	0	0	S/I
1937	Transparencia-SLP	S/I	17/09/2017	De la Tranquilidad, Localidad El Panalillo, municipio Villa de Zaragoza	Villa de Zaragoza	San Luis Potosí	1	1	0	0	1	0	0	S/I
1938	Transparencia-SLP	S/I	01/11/2017	Ejido El Palmar, a un costado del Ejido Centinela, municipio de Tamuín	Tamuín	San Luis Potosí	1	1	0	0	1	0	0	S/I
1939	Transparencia-Sinaloa	S/I	21/01/2017	Camino de terracería a 800 metros al poniente del fraccionamiento Monte Verde	Mazatlán	Sinaloa	1	1	0	0	1	0	0	S/I

No.	Fuente	Anotación I	Fecha	Dirección	Municipio	Estado	Fosas	Cuerpos, cráneos	Restos, fragmentos	Osamentas	H	M	Sexo sin identificar	Anotación II
1940	Transparencia-Sinaloa	S/I	25/01/2017	En el rancho de Las Jabalinas, Sindicatura de El Quelite	Mazatlán	Sinaloa	1	0	1	0	0	0	1	S/I
1941	Transparencia-Sinaloa	S/I	25/01/2017	Camino de terracería a 14 metros entre calle Santa Clara y Avenida Isla Mujeres, colonia Ampliación San Antonio	Mazatlán	Sinaloa	1	1	0	0	1	0	0	S/I
1942	Transparencia-Sinaloa	S/I	30/01/2017	En el potrero de Sataya	Navolato	Sinaloa	1	0	1	0	0	0	1	S/I
1943	Transparencia-PF	LA PF no entregó la dirección específica	04/02/2017	EN RECURSO DE REVISION	Navolato	Sinaloa	1	0	1	0	S/I	S/I	S/I	S/I
1944	Transparencia-Sinaloa	S/I	05/02/2017	Predio enmontado en el rancho Los Pachecos, Ejido Buena Vista, San Blas	El Fuerte	Sinaloa	1	0	0	2	0	0	2	S/I
1945	Transparencia-Sinaloa	S/I	20/02/2017	Canal Sicae, Ejido Pochotal	El Fuerte	Sinaloa	1	0	0	1	0	1	0	S/I
1946	Transparencia-Sinaloa	S/I	22/02/2017	En un predio, en las cribas de Aguaruto	Culiacán	Sinaloa	1	0	3	0	1	0	2	S/I
1947	Transparencia-PF	LA PF no entregó la dirección específica	26/02/2017	En recurso revisión	Culiacán	Sinaloa	2	0	2	0	S/I	S/I	S/I	S/I
1948	Transparencia-PF	LA PF no entregó la dirección específica	26/02/2017	En recurso revisión	Navolato	Sinaloa	1	0	1	0	S/I	S/I	S/I	S/I
1949	Transparencia-PF	Ahi la fiscalia saca 6 cuerpos y abandona el lugar	06/03/2017	En recurso revisión	Culiacán	Sinaloa	1	0	1	0	S/I	S/I	S/I	S/I
1950	Transparencia-Sinaloa	S/I	07/03/2017	En una zona de manglar en Playa Ceuta	Eliota	Sinaloa	1	1	0	0	1	0	0	S/I
1951	Transparencia-PF	Ahi la fiscalia saca 6 cuerpos y abandona el lugar	10/03/2017	En recurso revisión	Culiacán	Sinaloa	1	0	1	0	S/I	S/I	S/I	S/I
1952	Transparencia-Sinaloa	S/I	10/03/2017	Por un camino de terracería que conduce del campo El Diez al poblado El Quemadito	Culiacán	Sinaloa	1	3	0	0	3	0	0	S/I
1953	Transparencia-PF	LA PF no entregó la dirección específica	12/03/2017	En recurso revisión	Navolato	Sinaloa	1	0	1	0	S/I	S/I	S/I	S/I
1954	Transparencia-Sinaloa	S/I	04/04/2017	A 1.5 km al sur de la carretera México 15, a la altura del campo Morelia	Culiacán	Sinaloa	1	3	0	0	3	0	0	S/I
1955	Transparencia-Sinaloa	S/I	19/04/2017	Camino de terracería, entre la comunidad de Los Pozos y poblado Genaro Vázquez Moreno	Rosario	Sinaloa	1	1	0	0	1	0	0	S/I
1956	Transparencia-Sinaloa	S/I	19/04/2017	Predio enmontado en el basuron San Blas	El Fuerte	Sinaloa	1	0	0	1	0	0	1	S/I
1957	Transparencia-Sinaloa	S/I	25/04/2017	En e campo El Duranguito, en Pueblo Nuevo	Culiacán	Sinaloa	1	1	0	0	1	0	0	S/I
1958	Transparencia-Sinaloa	S/I	05/05/2017	Predio entre un manglar, calle 500 y 400, en las cercanías de la comunidad Bachoco	Ahome	Sinaloa	1	0	0	1	0	0	1	S/I

No.	Fuente	Anotación I	Fecha	Dirección	Municipio	Estado	Fosas	Cuerpos, cráneos	Restos, fragmentos	Osamentas	H	M	Sexo sin identificar	Anotación II
1959	Transparencia-Sinaloa	S/I	14/05/2017	Predio enmontado en el Fraccionamiento Horizonte	Ahome	Sinaloa	1	0	0	3	0	0	3	S/I
1960	Transparencia-Sinaloa	S/I	24/05/2017	Predio enmontado , entre Canutillo y Las Chaparreras	El Fuerte	Sinaloa	1	0	0	1	0	0	1	S/I
1961	Transparencia-Sinaloa	S/I	05/06/2017	Por la carretera a Imala, a 3 km al nororiente en las inmediaciones del rancho El Choural, en el Arenal, sindicatura de Imala	Culiacán	Sinaloa	2	0	5	0	2	0	3	La búsqueda se realizó con mapas anónimos que fueron dados a familiares del joven Héctor Alonso Velázquez Sámano, de 25 años, quien está desaparecido, junto con cuatro personas, desde el 26 de mayo.
1962	Transparencia Sinaloa, Transparencia PF	S/I	06/06/2017	Camino de terracería a El Potrero	Choix	Sinaloa	1	0	0	1	0	0	1	S/I
1963	Transparencia-Sinaloa	S/I	13/06/2017	En unos predios denominados La Chorrera de Enmedio, en Aguaruto	Culiacán	Sinaloa	1	1	0	0	1	0	0	S/I
1964	Prensa	S/I	22/06/2017	Una brecha de la comunidad de Boca de Arroyo que va al cerro conocido como El Mochomo	Mocorito	Sinaloa	1				1	0		La persona tenía una camisa color lila, tenis blanco, reloj plateado, un cable de USB y una medalla de la Santa Muerte
1965	Transparencia-Sinaloa	S/I	27/06/2017	Predio localizado a 100 metros hacia el sur del vado del tramo carretero ubicado entre Hacienda del Conchi y colonia Miravalles	Mazatlán	Sinaloa	1	3	0	0	3	0	0	S/I
1966	Transparencia-Sinaloa	S/I	26/07/2017	En una represa del poblado La Campana, Sindicatura El Tamanindo	Culiacán	Sinaloa	1	1	0	0	1	0	0	S/I
1967	Transparencia-Sinaloa	S/I	07/09/2017	Predio La Playa, La Corobacha	Ahome	Sinaloa	1	0	0	3	0	0	3	S/I
1968	Transparencia-Sinaloa	S/I	08/09/2017	Predio La Playa, La Corobacha	Ahome	Sinaloa	1	0	0	1	0	0	1	S/I
1969	Transparencia-Sinaloa	S/I	09/09/2017	Predio La Playa, La Corobacha	Ahome	Sinaloa	1	0	0	1	0	0	1	S/I
1970	Transparencia-Sinaloa	S/I	10/09/2017	3 km del basuron del Ejido 5 de Mayo	Ahome	Sinaloa	1	0	0	2	0	0	2	S/I
1971	Transparencia-Sinaloa	S/I	12/09/2017	Predio La Playa, La Corobacha	Ahome	Sinaloa	1	0	0	1	0	0	1	S/I
1972	Transparencia-Sinaloa	S/I	25/09/2017	Predio enmontado, pasando el rancho Aracelly y San Blas	El Fuerte	Sinaloa	1	0	0	1	0	0	1	S/I
1973	Transparencia-Sinaloa	S/I	28/09/2017	Poblado 7, pasando Rancho Arredondo	El Fuerte	Sinaloa	1	0	0	1	0	0	1	S/I
1974	Transparencia-Sinaloa	S/I	07/10/2017	Dren Juarez, a 1 km al sur del Ejido Plan de Ayala	Ahome	Sinaloa	1	0	0	1	0	0	1	S/I
1975	Transparencia-Sinaloa	S/I	09/10/2017	En un predio al poniente de la Maxipista km 65, poblado Estación Dimas	San Ignacio	Sinaloa	1	1	0	1	0	0	1	S/I
1976	Transparencia-Sinaloa	S/I	11/10/2017	Cañada de Don Juan, Iraquato, Sindicatura de Sataya	Navolato	Sinaloa	1	0	0	1	1	0	0	S/I
1977	Transparencia-Sinaloa	S/I	01/11/2017	Dren Alamos Borde Oriente, a espaldas del Deportivo El Debate	Ahome	Sinaloa	1	0	0	3	0	0	3	S/I

No.	Fuente	Anotación I	Fecha	Dirección	Municipio	Estado	Fosas	Cuerpos, cráneos	Restos, fragmentos	Osamentas	H	M	Sexo sin identificar	Anotación II
1978	Transparencia-Sinaloa	S/I	03/11/2017	Al margen poniente del río Culiacán, y al sur a 1 km del Fraccionamiento Villas del Country	Culiacán	Sinaloa	1	1	0	0	0	1	0	S/I
1979	Transparencia-Sinaloa	S/I	07/11/2017	Av Gabriel Leyva de la Colonia Obrera, en una obra en construcción, en la Escuela Náutica Mercante	Mazatlán	Sinaloa	1	1	0	1	0	0	1	S/I
1980	Transparencia-Sinaloa	S/I	11/11/2017	En un predio enmontado (sic), por un camino de terracería en el poblado Estación Dimas	San Ignacio	Sinaloa	1	1	0	1	0	0	1	S/I
1981	Transparencia-Sinaloa	S/I	12/11/2017	Criba Vieja, junto al río El Fuerte	El Fuerte	Sinaloa	1	0	1	0	0	0	1	S/I
1982	Transparencia Sinaloa, Rastreadoras	S/I	19/11/2017	Predio de unos 100 metros cuadrados ubicado atrás del fraccionamiento Urbi Villa del Rey, Los Mochis	Los Mochis	Sinaloa	7	0	0	9	8	1	0	Dos cuerpos tenían impactos de bala. La cifra del número de fosas se completó con información de Las Rastreadoras
1983	Prensa	S/I	19/11/2017	Monte que circunda los fraccionamientos Urbi Villa del Rey, Los Mochis	Los Mochis	Sinaloa	1	8	0	0	6	1	1	Las personas habían desaparecidos uno o dos meses antes.
1984	Transparencia-Sinaloa	S/I	21/11/2017	Las Playitas de Corobocho	Ahome	Sinaloa	1	0	0	1	0	0	1	S/I
1985	Transparencia Sinaloa, Rastreadoras	S/I	29/11/2017	Los Cacastes, Comisaría de Cospita, Sindicatura de Baila, a 3 km de la maxiposta al Oeste	Culiacán	Sinaloa	1	4	0	0	4	0	0	S/I
1986	Prensa	S/I	29/11/2017	Campo pesquero de Cospita, sindicatura de Baila, Culiacán.	Culiacán	Sinaloa	1	2	0	0	2	0	0	S/I
1987	Transparencia Sinaloa, Colectivo Tesoros Perdidos	S/I	05/12/2017	En el predio a unos 110 metros hacia el Panteón Sur del Panteón del Ejido El Castillo, Mazatlán	Mazatlán	Sinaloa	1	3	0	0	3	0	1	El cuerpo lo recogió una funeraria para llevarlo al Semefo
1988	Transparencia-Sinaloa	S/I	12/12/2017	Predio baldío, por un camino de terracería al costado oriente de la Avenida Santa Mónica y calle San Marino, colonia Santa Fe, Mazatlán	Mazatlán	Sinaloa	1	0	1	0	1	0	0	S/I
1989	Transparencia-Sinaloa	S/I	14/12/2017	Calle Santa Mónica sin número, entre calle San Marino, por las torres del Fraccionamiento Santa Fe	Mazatlán	Sinaloa	1	1	2	2	1	0	5	S/I
1990	Transparencia-Sonora	S/I	19/01/2017	PREDIO EN EL TRAMO DE EL TRONCONAL - SAN MIGUEL DE HORCASITAS, SONORA.	Hermosillo	Sonora	1	1	0	0	1	0	0	S/I
1991	Transparencia-Sonora	S/I	26/02/2017	KILOMETRO 9, CARR. SUR, EDJIDO LA HABANA, COMISARIA Miguel Alemán, HERMOSILLO, SONORA.	Hermosillo	Sonora	1	2	0	0	2	0	0	S/I
1992	Transparencia-Sonora	S/I	06/06/2017	Colonia Las Acacias, en un camino de terracería	Nogales	Sonora	1	1	0	0	1	0	0	S/I
1993	Transparencia-Sonora	S/I	13/06/2017	CALLE PASEO DEL LAGO Y MIRADOR CAMPESTRE, CHULA VISTA, HERMOSILLO, SONORA.	Hermosillo	Sonora	1	1	0	0	1	0	0	S/I
1994	Transparencia-Sonora	S/I	10/07/2017	COLONIA PUEBLITOS, ENCONTRADO SEMI ENTERRADO EN BALDIO	Nogales	Sonora	1	1	0	0	1	0	0	S/I
1995	Transparencia-Sonora	S/I	18/07/2017	PARQUE LA BANDERA ENCONTRADO SEMI ENTERRADO DETRÁS DEL HOTEL ESTRELLA DORADA	Nogales	Sonora	1	1	0	0	1	0	0	S/I
1996	Transparencia-Sonora	S/I	22/07/2017	EJIDO LAS GUASIMAS DE GUAYMAS, SONORA.	Guaymas	Sonora	1	0	0	1	1	0	0	S/I

No.	Fuente	Anotación I	Fecha	Dirección	Municipio	Estado	Fosas	Cuerpos, cráneos	Restos, fragmentos	Osamentas	H	M	Sexo sin identificar	Anotación II
1997	Transparencia-Sonora	S/I	02/08/2017	Ejido La Victoria	Hermosillo	Sonora	1	0	254	0	0	0	0	Transparencia Sonora específica: 254 fragmentos de restos óseos
1998	Transparencia-Sonora	S/I	19/08/2017	CALLE HACIENDA FINAL ENCONTRADO EN EL MONTE	Nogales	Sonora	1	1	0	0	1	0	0	S/I
1999	Transparencia-Sonora, Transparencia PF	S/I	25/08/2017	Tecnológico final, encontrando en Rancho Santa Rosa	Nogales	Sonora	1	1	0	0	1	0	0	S/I
2000	Transparencia-Sonora	S/I	13/10/2017	800 METROS AL PONIENTE DE LA CARRETERA AL TOMATAL. PERTENECIENTE A SAN JOSE DE GUAYMAS, SONORA.	Guaymas	Sonora	1	1	0	0	1	0	0	S/I
2001	Transparencia-Sonora-Prensa	S/I	23/10/2017	A 400 MTS AL SUR DEL CANAL CARDENAS Y 150 MTS AL SUR DEL RIO YAQUI DE LA COMUNIDAD DE VICAM	Guaymas	Sonora	1	1	0	0	1	0	0	Vestía pantalón verde de mezclilla, camiseta marca polo negra, abajo una camiseta sin mangas color blanca y botas negras.
2002	Transparencia-Sonora	S/I	14/11/2017	A 500 METROS AL PONIENTE DEL RANCHO DEL PACHIGUERO A UN COSTADO DEL RIO YAQUI, POTAM, GUAYMAS, SONORA.	Guaymas	Sonora	1	0	0	2	2	0	0	S/I
2003	Transparencia-Sonora	S/I	25/12/2017	CALLE CERO NORTE, KILOMETRO 21, COMISARIA Miguel Alemán	Hermosillo	Sonora	1	4	0	0	4	0	0	S/I
2004	Prensa	S/I	30/03/2017	Ejido Pejelagartero de la Villa la Venta, Huimanguillo	Huimanguillo	Tabasco	1	1	0	0	1	0	0	Los habitantes del ejido se dieron cuenta porque los perros comenzaron a pelear por un brazo humano
2005	Prensa	S/I	17/08/2017	Ranchería Benito Juárez, un lugar que comunica a Benito Juárez con la colonia García	Villahermosa	Tabasco	1	1	0	0	1	0	0	S/I
2006	Transparencia-Tamaulipas	S/I	07/01/2017	En una brecha que conecta al Fraccionamiento Palmares con el Fraccionamiento San Felipe, municipio de Matamoros.	Matamoros, Tamaulipas	Tamaulipas	1	1	0	0	1	0	0	S/I
2007	Transparencia-Tamaulipas	S/I	14/01/2017	Pino Suárez y Flores Magón, sin número, en centro del municipio de San Fernando.	San Fernando	Tamaulipas	1	1	0	0	1	0	0	S/I
2008	Transparencia-Tamaulipas	S/I	20/01/2017	Avenida Emilio Portes Gil, a espaldas del negocio de auto de partes usadas Carlos, Lote 6, Municipio de Matamoros.	Matamoros, Tamaulipas	Tamaulipas	1	0	83	0	0	0	83	S/I
2009	Transparencia-Tamaulipas	S/I	21/01/2017	Corredor urbano Km. 5.5, Fraccionamiento 17 de enero, municipio Ciudad Madero.	Ciudad Madero	Tamaulipas	1	0	1	0	0	0	1	S/I
2010	Transparencia-Tamaulipas	S/I	06/03/2017	En una brecha que va de la Colonia Amalia González Caballero de Castillo al Fraccionamiento Francisco Villa, municipio de Victoria.	Victoria	Tamaulipas	1	0	4	0	0	0	4	S/I
2011	Transparencia-Tamaulipas	S/I	07/03/2017	Calle Doroteo Arango sin número, Fraccionamiento Francisco Villa, Municipio de Victoria.	Victoria	Tamaulipas	1	0	1	0	0	0	1	S/I
2012	Transparencia-Tamaulipas, Transparencia-PF	S/I	08/03/2017	Calle Doroteo Arango sin número, Fraccionamiento Francisco Villa, Municipio de Victoria.	Victoria	Tamaulipas	1	0	1	0	0	0	1	S/I
2013	Transparencia-Tamaulipas	S/I	29/03/2017	Inmediaciones del Rancho La Noria, a un costado de la colonia Casas Blancas, municipio de Victoria.	Victoria	Tamaulipas	1	2	0	0	0	2	0	S/I
2014	Transparencia-Tamaulipas	S/I	30/03/2017	En las faldas de la sierra a un costado del Rancho Ojo de Agua, municipio de Victoria.	Victoria	Tamaulipas	1	1	0	0	0	1	0	S/I
2015	Transparencia-Tamaulipas	S/I	03/04/2017	Rancho Las Cumbres, Ejido Puerto Rico, municipio de San Carlos.	San Carlos	Tamaulipas	3	0	6	0	6	0	0	S/I

No.	Fuente	Anotación I	Fecha	Dirección	Municipio	Estado	Fosas	Cuerpos, cráneos	Restos, fragmentos	Osamentas	H	M	Sexo sin identificar	Anotación II
2016	Transparencia-Tamaulipas	S/I	07/04/2017	Calle Maestro Mariano Carrera número 616, Colonia Enrique Lara, municipio de Victoria. CP 87061	Victoria	Tamaulipas	1	1	0	0	1	0	0	Adolescente mexicano. / El nombre de la calle que dio la fiscalía estaba mal, tenían Marciano Carreras
2017	Transparencia-Tamaulipas	S/I	18/05/2017	Racho Las Piedritas, al sur del Viaducto, colonia Derecho de Vía de Poliducto 12 Cadereyta-Reynosa Km. 180, municipio de Reynosa.	Reynosa	Tamaulipas	1	1	0	0	1	0	0	S/I
2018	Transparencia-Tamaulipas	S/I	29/05/2017	Sobre la carretera camino al aeropuerto, Ejido Santa Clara, municipio de Victoria.	Victoria	Tamaulipas	1	1	0	0	1	0	0	S/I
2019	Transparencia-Tamaulipas	S/I	31/05/2017	Brecha conocida como La Molienda, Isleta del Río Bravo, kilómetro 23 y 24 de la carretera Nuevo Laredo-Nuevo León. Municipio de Nuevo Laredo.	Nuevo Laredo	Tamaulipas	1	0	23	0	0	0	23	S/I
2020	Transparencia-Tamaulipas	S/I	16/06/2017	Faldas de la sierra a un costado del Ejido El Higuierón	González	Tamaulipas	1	0	2	0	0	0	2	S/I
2021	Transparencia-Tamaulipas	Fosa que se ha usado otras veces	17/06/2017	Ejido Plan de Ayala, en los terrenos conocidos como las granjas de Güemez. El ejido está a 1.5 km. de la carretera Victoria-Monterrey. Kilómetro 37. Municipio de Güemez.	Güemez	Tamaulipas	3	2	17	0	16	1	0	Solo los 16 hombres fueron identificados pero una mujer fue enviada a la fosa común.
2022	Transparencia-Tamaulipas, Prensa	Exhumaciones entre el 1 de agosto al 4 de agosto de 2017	01/08/2017	Ejido Balconcitos, camino vecinal de terracería, municipio de Güemez.	Güemez	Tamaulipas	5	1	4	0	0	0	5	Las exhumaciones se hicieron entre el 1 de agosto al 4 de agosto de 2017. / Encontraron camionetas y armas largas, una con placas de Nuevo León
2023	Transparencia-Tamaulipas	S/I	10/08/2017	Ejido Plan de Ayala, en las inmediaciones de este ejido que está a 1.5 km. de la carretera Victoria-Monterrey. Kilómetro 37. Municipio de Güemez.	Güemez	Tamaulipas	1	0	1	0	0	0	1	S/I
2024	Transparencia-Tamaulipas	S/I	16/08/2017	Laguna Jasso y Sexta de la Colonia Industrial, municipio de Matamoros.	Matamoros, Tamaulipas	Tamaulipas	1	1	0	0	1	0	0	S/I
2025	Transparencia-Tamaulipas	S/I	17/08/2017	Rancho Santo Tomás, municipio de González	González	Tamaulipas	1	3	0	0	2	1	0	
2026	Prensa	Fuerza Federal y Unidad de Servicios Periciales de la Fiscalía local. Volver a verificar con estas.	05/09/2017	Brecha 21 con 6 Norte, Río Bravo	Río Bravo	Tamaulipas	1	3	0	0	S/I	S/I	S/I	una fosa de poca profundidad, encima unos sobre otros. // Estuvieron Sedena, Fuerza Federal y Unidad de Servicios Periciales de la Fiscalía local
2027	Transparencia-Tamaulipas	S/I	08/09/2017	Rancho La Chincheta, ubicado a tres kilómetros de la carretera nacional Victoria-Monterrey, en las inmediaciones de El Barretal, en los terrenos conocidos como Ojo de Agua, municipio de Padilla.	Padilla	Tamaulipas	4	2	2	0	0	0	4	La versión oficial es que la Marina sobrevotaba el rancho y personas les dispararon al helicóptero, inspeccionaron y encontraron los cuerpos y armas.
2028	Transparencia-Tamaulipas	S/I	13/09/2017	Ejido Martínez, sobre el camino de terracería que conduce a las huertas de este ejido.	Güemez	Tamaulipas	1	0	2	0	0	0	2	S/I
2029	Transparencia-Tamaulipas, Prensa	S/I	15/09/2017	Huerta de Naranjos, Brasiles, municipio de Padilla.	Padilla	Tamaulipas	1	0	3	0	0	0	3	El cuerpo de la mujer estaba envuelto en una sábana
2030	Transparencia-Tamaulipas	S/I	26/09/2017	Rancho La Chincheta, ubicado a tres kilómetros de la carretera nacional Victoria-Monterrey, en las inmediaciones de El Barretal, municipio de Padilla.	Padilla	Tamaulipas	4	3	3	0	1	0	5	S/I
2031	Transparencia-Tamaulipas	S/I	28/09/2017	Ejido Cruz y Cruz, municipio de Hidalgo.	Hidalgo	Tamaulipas	1	2	0	0	2	0	0	S/I
2032	Prensa	hallazgos y las notas dicen que el primero en llegar fue la PF, pero la PF no la tiene en sus registros.	09/10/2017	Inmediaciones de los sectores Miravalle y Puerta Sur, encontraron tres cadáveres en la colonia Puerta Sur, uno en la Colonia El Olmo y otro más en el sector Juárez, al poniente de Reynosa	Reynosa	Tamaulipas	1	5	0	0	4	1	0	Colonia El Olmo y otro más en el sector Juárez. // Hay fotos del operativo en Notimex y de El Universal. / La primera autoridad que llegó fue la PF
2033	Transparencia-Tamaulipas	S/I	17/10/2017	Terrenos conocidos como La Granja, en el Ejido Guadalupe Victoria, municipio de Güemez.	Güemez	Tamaulipas	2	0	2	0	0	0	2	S/I
2034	Transparencia-Tamaulipas	S/I	13/11/2017	Rancho Loma del Rey, municipio de Reynosa.	Reynosa	Tamaulipas	1	1	0	0	1	0	0	S/I

No.	Fuente	Anotación I	Fecha	Dirección	Municipio	Estado	Fosas	Cuerpos, cráneos	Restos, fragmentos	Osamentas	H	M	Sexo sin identificar	Anotación II
2035	Transparencia-Tamaulipas	S/I	12/12/2017	Ejido Guillermo Zúñiga, municipio de Hidalgo	Hidalgo	Tamaulipas	1	9	0	0	1	0	8	S/I
2036	Transparencia-Tamaulipas	S/I	15/12/2017	Nayarit 1447, entre Leona Vicario y Río Santiago, colonia Madero, en el predio en construcción en obra negra, municipio de Nuevo Laredo.	Nuevo Laredo	Tamaulipas	1	1	0	0	0	1	0	S/I
2037	Transparencia-Tamaulipas	La fiscalía local no dio la fecha exacta	Año 2017	Ejido Miguel Hidalgo, municipio de Victoria.	Victoria	Tamaulipas	1	1	0	0	1	0	0	S/I
2038	Transparencia-PGR	La PGR no dio la fecha exacta ni la dirección	Junio-2017	S/I	Victoria	Tamaulipas	1	0	0	0	0	0	S/I	S/I
2039	Transparencia-PGR	La PGR no dio la fecha exacta ni la dirección	Mayo-2017	Falta la dirección específica.	Reynosa	Tamaulipas	1	S/I	S/I	S/I	S/I	S/I	S/I	S/I
2040	Transparencia-PGR	La PGR no dio la fecha exacta ni la dirección	Noviembre-2017	Falta la dirección específica.	Mante	Tamaulipas	1	S/I	S/I	S/I	S/I	S/I	S/I	S/I
2041	Transparencia-Tlaxcala	S/I	06/06/2017	Rancho sin nombre, propiedad del ciudadano Bardonino Pulido Pérez,	Ixtacuixtla de Mariano Matamoros	Tlaxcala	1	1	0	0	1	0	0	S/I
2042	Transparencia-Veracruz	Ahi la fiscalía saca 6 cuerpos y abandona el lugar	02/02/2017	La Gallera, rancho en el EJIDO POZA DE CUERO, RANCHO NUEVO, PARCELAS 57, 58 Y 69 (brecha del camino de terracería que lleva del Sector Cuatro de Totolapa en Tihuatlán a Rancho Nuevo)	Tihuatlán	Veracruz	6	6	0	0	5	1	0	Campo de exterminio. La fiscalía abandonó los cuerpos ese día y después el colectivo María Herrera volvió y encontró 22 fosas
2043	Transparencia-Veracruz	S/I	19/02/2017	COACOATZINTLA PARCELA 27	Coatzacoalcos	Veracruz	1	2	0	0	0	2	0	S/I
2044	Transparencia-Veracruz, Prensa	Verificar con Nacho Carvajal si es la misma fosa.	21/02/2017	KM. 26+500 AUT. COSOLEACAQUE-NUEVO TEAPA	Minatitlán	Veracruz	1	4	0	0	0	3	1	S/I
2045	Transparencia-PGR-Colectivo María Herrera-Prensa-Entrevista con Carlos Trujillo, buscador.	Campo de exterminio. La fiscalía abandonó los cuerpos y no los exhumó	01/03/2017	Rancho La Gallera, Comunidad de Rancho Viejo	Tihuatlán	Veracruz	22	3	Indeterminado	Indeterminado	0	1	2	un ojo deslavado, ropas. Sitio 1 km del negocio Autopartes Gómez, del alcalde perredista Gregorio Martínez, que en 2015 había sido cateado por piezas robadas
2046	Transparencia-Veracruz	S/I	15/03/2017	PARCELA 838 Z-1P2/4, Almagres, Sayula de Alemán	Sayula de Alemán	Veracruz	1	1	0	0	1	0	0	S/I
2047	Transparencia-Veracruz, SEMAR	Encontraron marinos, buscando marinos, dice Lucy Díaz	15/03/2017	Comunidad El Arbolillo, en un rancho conocido como Médano o Punta Arena, aledaño a la carretera federal 180, colinda con la Laguna de Camaroneras	Alvarado	Veracruz	8	47	736	0	3	1	43	los marinos usaban esta fosa y que solo fueron a buscar porque entre esos 47 cuerpos había 3 marinos. Semar reporta solo 44 cráneos recuperados y 7 fosas.
2048	Transparencia-Veracruz	S/I	03/04/2017	SEPTIMA ETAPA DE MALECON COSTERO, FRACCIONAMIENTO PUNTA CARACOL (BASURERO), COATZACOALCOS, VER	Coatzacoalcos	Veracruz	2	0	0	2	2	0	0	S/I
2049	Transparencia-PF	LA PF no entregó la dirección específica	08/04/2017	Falta dirección específica.	Cosoleacaque	Veracruz	1	0	1	0	0	0	0	S/I
2050	Transparencia-Veracruz	S/I	08/05/2017	Faldas del cerro Matlalapa, Huacapan	Atzacan	Veracruz	1	5	0	0	1	4	0	Es el caso de las tres chicas que era edecanes
2051	Transparencia-PF	Falta dirección específica	09/05/2017	Falta dirección específica	Hueyapan de Ocampo	Veracruz	1	0	1	0	0	0	0	S/I
2052	Transparencia-Veracruz	S/I	25/05/2017	BRECHA EN COLONIA NEZAHUALCOYOTL	Veracruz	Veracruz	1	2	0	0	2	0	0	S/I
2053	Prensa	S/I	10/07/2017	Faldas del cerro Matlalapa, en la localidad de Huacapan.	Atzacan	Veracruz	1	3	0	0	0	3	0	Las tres edecanes iban a Puebla

No.	Fuente	Anotación I	Fecha	Dirección	Municipio	Estado	Fosas	Cuerpos, cráneos	Restos, fragmentos	Osamentas	H	M	Sexo sin identificar	Anotación II
2054	Transparencia-PF	La PF no entregó datos, está en RR	26/07/2017	Falta dirección específica	San Andrés Tuxtla	Veracruz	1	0	1	0	0	0	0	S/I
2055	Prensa	S/I	27/08/2017	Ejido de La Joya de Ayotzin, comunidad de Huacapal, en Atzacan	Atzacan	Veracruz	1	5	0	0	4	1	0	La nota dice que eran jóvenes de la unidad habitacional Pótrerillo I y II, de Ixtaczoquiltán
2056	Transparencia-Veracruz	S/I	07/09/2017	COL. VENUSTIANO CARRANZA, RÍO BLANCO	Río Blanco	Veracruz	1	3	0	0	2	1	0	S/I
2057	Transparencia-Veracruz	S/I	07/09/2017	PARCELA 247 Z-1, P1/1 Ejido Sumidero, municipio Ixtaczoquiltán.	Ixtaczoquiltán	Veracruz	1	3	0	0	3	0	0	La fiscalía local solo dio a conocer de esta fosa al preguntarle directamente.
2058	Prensa	La chica de 17 estaba embarazada, reporteo de Ignacio Carvajal, reportero de Veracruz	09/10/2017	En una playa del sector poniente de Coatzacoalcos, entre los límites de las colonias Lomas de Barrillas y la colonia Veracruz	Coatzacoalcos	Veracruz	1	2	0	0	0	2	0	Uno de los cuerpos estaba decapitado. Eran dos chicas. Una de 17 y una de 20. La de 17 estaba embarazada.
2059	Transparencia-PGR	La revisión se hizo del 10 al 12 de octubre de 2017. Hay una investigación que apunta a policías.	10/10/2017	Domicilio Norte 15, número 333, Colonia San José. CP 94450	Ixtaczoquiltán	Veracruz	1	0	0	0	0	0	0	S/I
2060	Transparencia-PF, Prensa	S/I	13/10/2017	Rancho la Ceiba, en terreno ubicado a orilla de la carretera Poza Rica-Cazones de Herrera, Carnes	Cazones de Herrera	Veracruz	1	2	0	0	2	0	0	S/I
2061	Transparencia-Veracruz	S/I	27/10/2017	PREDIO RÚSTICO, BARRIO DE ATZINTA	Tlapacoyan	Veracruz	1	1	0	0	1	0	0	S/I
2062	Transparencia-PGR	Falta dirección específica	17/11/2017	Falta dirección específica	Coatzacoalcos	Veracruz	2	2	0	0	0	0	2	S/I
2063	Transparencia-PGR	S/I	17/11/2017	Predio Alazan, municipio Jáltipan de Morelos.	Jáltipan de Morelos	Veracruz	1	1	0	0	1	0	0	Cadáver completo en estado de putrefacción
2064	Transparencia-PGR	S/I	17/11/2017	Luis Donaldo Colosio 191, Colonia Cirilo Vázquez, municipio Acayucan	Acayucan	Veracruz	1	1	0	0	0	1	0	Cadáver completo en estado de putrefacción
2065	Transparencia-Veracruz	S/I	30/11/2017	PREDIO CHILCUAUTLA	Teocelo	Veracruz	1	1	0	0	1	0	0	S/I
2066	Prensa	La fiscalía no reporta la fosa pero prensa cita fuentes oficiales	09/12/2017	Calle Artículo 123, colonia El Pajaral, a la altura de un cárcamo de aguas negras abandonado de la zona centro del río Agua Dulce	Agua Dulce	Veracruz	1	0	1	0	0	0	0	Encontraron solo un fémur
2067	Transparencia-Veracruz	S/I	23/12/2017	ORILLA DEL RÍO TONALA, COLONIA EL MUELLE	Agua Dulce	Veracruz	1	1	0	0	1	0	0	S/I
2068	Transparencia-Veracruz	La fiscalía no dio la fecha exacta	Año 2017	Localidad Potrero de Monroy	Huayacocotla	Veracruz	1	0	NO ESPECIFICA	0	1	0	0	S/I
2069	Prensa	Feminicidio	11/05/2017	Una cueva en montes de Texax	Tekax	Yucatán	1	2	0	0	0	2	0	húmedo predio de la Unidad Plan Chac II, ubicada al oriente de la ciudad. / Calle 53, rumbo al Centro de Bachillerato Tecnológico Industrial y Servicios No. 193
2070	Transparencia-Zacatecas	S/I	06/01/2017	Martínez Domínguez, Guadalupe, Zacatecas	Guadalupe, Zacatecas	Zacatecas	1	0	1	0	0	0	0	Había al menos un cráneo y diversos restos óseos
2071	Transparencia-Zacatecas	PEDIR DATOS ESTADÍSTICOS DE LA VÍCTIMA	03/02/2017	Ejido de la Comunidad San Martín, del municipio de Valparaíso, Zacatecas	Valparaíso	Zacatecas	1	1	0	0	1	0	0	S/I
2072	Transparencia-Zacatecas	S/I	07/02/2017	Predio de los pozos conocido como La Resumidera, municipio Trancoso, Zacatecas	Trancoso	Zacatecas	1	1	0	0	1	0	0	S/I

No.	Fuente	Anotación I	Fecha	Dirección	Municipio	Estado	Fosas	Cuerpos, cráneos	Restos, fragmentos	Osamentas	H	M	Sexo sin identificar	Anotación II
2073	Transparencia-Zacatecas	S/I	18/03/2017	Camino de terracería que conduce a la presa El Cazadero, municipio de Río Grande, Zacatecas	Río Grande	Zacatecas	1	1	0	0	1	0	0	S/I
2074	Transparencia-Zacatecas	S/I	19/03/2017	Camino de terracería que conduce a la comunidad Chicharrona, de la comunidad de Plateros en el municipio de Fresnillo, Zacatecas	Fresnillo	Zacatecas	2	2	0	0	2	0	0	S/I
2075	Transparencia-Zacatecas, Prensa	S/I	04/04/2017	Noria o pozo a 900 metros al poniente de la Colonia Lomas de Calera, municipio de Calera de Víctor Rosales, Zacatecas	Calera de Víctor Rosales	Zacatecas	3	3	0	0	1	2	0	Cadáveres en alto grado de descomposición. La Fiscalía los documenta como tres fosas, preguntáries por qué.
2076	Transparencia-Zacatecas	S/I	21/04/2017	Noria o pozo, comunidad El Rusio, Villa de Cos, Zacatecas	Villa de Cos	Zacatecas	1	1	0	0	1	0	0	S/I
2077	Transparencia-Zacatecas	S/I	07/05/2017	Predio Pozo de Juncos, perteneciente a la Comunidad del Bordo, ubicado a 3 km al sur, Guadalupe, Zacatecas	Guadalupe, Zacatecas	Zacatecas	1	1	0	0	0	1	0	S/I
2078	Transparencia-Zacatecas	S/I	24/05/2017	Pozo en un predio de la Comunidad El Mastranto, San Ramón, Guadalupe, Zacatecas	Guadalupe, Zacatecas	Zacatecas	1	0	0	1	1	0	0	S/I
2079	Transparencia-Zacatecas	S/I	08/06/2017	Predio de los pozos conocido como La Resumidera, municipio Trancoso, Zacatecas	Guadalupe, Zacatecas	Zacatecas	1	0	Indeterminado	0	0	0	0	Los restos están en la osteoteca de la Fiscalía local.
2080	Transparencia-PGR	S/I	14/06/2017	Ejido Santa Mónica	Guadalupe, Zacatecas	Zacatecas	1	0	0	0	0	0	0	Intervinieron peritos de la FGR, de la CGSP
2081	Transparencia-Zacatecas	S/I	03/07/2017	Tierras de Agostadero, a 2 Km de la Comunidad de San Juan Felipe, Río Grande, Zacatecas	Río Grande	Zacatecas	2	1	0	0	1	0	0	S/I
2082	Transparencia-Zacatecas	S/I	11/07/2017	Tiro de mina localizado a 200 metros al noroeste del negocio de llantas denominado El México, sobre la Calzada Díaz Ordaz, Zacatecas, Zacatecas	Zacatecas	Zacatecas	1	1	0	0	0	1	1	S/I
2083	Transparencia-Zacatecas	S/I	17/07/2017	Predio de Agostadero de la Comunidad de Estancia de Animas, Villa González Ortega	Villa González Ortega	Zacatecas	1	0	Indeterminado	0	1	0	0	Encontraron restos óseos y, hasta sep, 2019, los tenían en el refrigerador del Semefo-Zacatecas
2084	Transparencia-Zacatecas	S/I	23/07/2017	Hueco natural en el cerro de la Mesilla o de la Cruz, de la comunidad de La Zacatecana, Guadalupe, Zacatecas.	Guadalupe, Zacatecas	Zacatecas	1	1	0	0	0	1	0	Es una niña de 13 años
2085	Transparencia-Zacatecas	S/I	02/08/2017	Terreno agreste ubicado atrás del aeropuerto, Km 22 de la Carretera Federal 45 que conduce de Calera de Víctor Rosales a Zacatecas, camino de terracería, Municipio Calera de Víctor Rosales.	Calera de Víctor Rosales	Zacatecas	1	1	0	0	1	0	0	S/I
2086	Transparencia-Zacatecas, Prensa	Aquí se instaló base mixta de operaciones del Ejército	04/08/2017	Terreno agreste a un costado del Cerro La Chorreada, Ejido San Martín, municipio Valparaíso	Valparaíso	Zacatecas	13	13	0	2	12	3	0	Las exhumaciones se hicieron el 4 y 5 de agosto de 2017. Nueve de los cuerpos y osamentas estaban en el Semefo de Zacatecas hasta septiembre de 2019.
2087	Transparencia-Zacatecas	S/I	05/08/2017	Terreno agreste en el cerro de la comunidad Santa Ana de Amiba, del Ejido Santa Ana, a 3 km de la comunidad San Martín, Valparaíso	Valparaíso	Zacatecas	3	0	0	3	3	0	0	S/I
2088	Transparencia-Zacatecas	Buscar la ubicación con reporte y en archivo de notas.	05/08/2017	Falta ubicación concreta.	Valparaíso	Zacatecas	1	1	0	0	0	1	0	La Fiscalía omitió esta fosa en años anteriores, informó hasta sep, 2019
2089	Transparencia-Zacatecas	S/I	06/08/2017	de una cueva a las faldas del cerro de Bufo, a un costado de la escalinata que sube de la Calzada del Periférico al Cerro de la Bufo, frente a la colonia Tanquecito, municipio de Zacatecas	Zacatecas	Zacatecas	1	1	0	0	0	1	0	S/I
2090	Transparencia-Zacatecas	S/I	11/08/2017	Comunidad de Ojuelos, comunidad El Sitio, municipio Pinos	Pinos	Zacatecas	1	1	0	0	0	1	0	S/I
2091	Transparencia-Zacatecas	S/I	13/08/2017	Unidad de riego número 2, Predio La Florida, Ejido de Villa de Cos, Comunidad de Charco Blanco, Villa de Cos.	Villa de Cos	Zacatecas	1	2	0	0	1	1	0	La chica es la que tenía 19 años, el hombre 33

No.	Fuente	Anotación I	Fecha	Dirección	Municipio	Estado	Fosas	Cuerpos, cráneos	Restos, fragmentos	Osamentas	H	M	Sexo sin identificar	Anotación II
2092	Transparencia-Zacatecas, Prensa	S/I	17/08/2017	Terreno agreste, ejido Santa Ana de Arriba en los límites con la población San Martín, Valparaíso	Valparaíso	Zacatecas	4	2	Indeterminado	2	3	5	0	Es en la misma zona donde días atrás se habían encontrado otros cuerpos enterrados en las mismas condiciones.
2093	Transparencia-Zacatecas, Prensa	S/I	23/08/2017	Camino de terracería de la comunidad de Morfin de Chávez a la comunidad de Laguna Seca, a 2.3 kilómetros del Boulevard San José, Fresnillo.	Fresnillo	Zacatecas	1	1	0	0	0	1	0	Está cerca de la carretera 60
2094	Transparencia-Zacatecas, Prensa	Fosa 1	03/09/2017	Predio de cultivo, a un costado de la laguna conocida como La Zacatecana, en la comunidad de La Zacatecana, municipio de Guadalupe	Guadalupe, Zacatecas	Zacatecas	4	5	0	0	4	1	0	S/I
2095	Transparencia-Zacatecas, Prensa	Fosa 2	04/09/2017	Predio de cultivo, a un costado de la laguna conocida como La Zacatecana, en la comunidad de La Zacatecana, municipio de Guadalupe	Guadalupe, Zacatecas	Zacatecas	1	2	0	0	1	1	0	S/I
2096	Transparencia-Zacatecas	S/I	09/09/2017	Fosa tipo noria en el rancho Doroteo Arango, Ejido Huerta Rodríguez, Guadalupe, Zacatecas	Guadalupe, Zacatecas	Zacatecas	1	2	0	0	2	0	0	S/I
2097	Transparencia-Zacatecas	S/I	09/11/2017	Fosa tipo pozo ubicado en terreno natural y/o agreste en la Colonia Lienzo Charro, Fresnillo	Fresnillo	Zacatecas	1	2	0	0	0	2	0	S/I
2098	Transparencia-Zacatecas	S/I	22/11/2017	Ubicadas en terreno abierto, agreste, Laguna de Arriba, comunidad La Zacatecana, Guadalupe	Guadalupe, Zacatecas	Zacatecas	2	1	4	0	2	0	0	Un cráneo y tres vértebras de un hombre y solo el torso de otro hombre.
2099	Transparencia-Zacatecas	S/I	27/11/2017	Fosa en tierras de agostadero camino a la comunidad 20 de Noviembre, municipio Miguel Auza.	Miguel Auza	Zacatecas	1	1	0	0	0	1	0	S/I
2100	Transparencia-Zacatecas	S/I	28/11/2017	Predio San Rafael, ejido de Villa de Cos.	Villa de Cos	Zacatecas	1	1	0	1	1	1	0	S/I
2101	Transparencia-Zacatecas	S/I	04/12/2017	Predio El Huarache, ubicado en el municipio de Cd. Cuauhtémoc, San Pedro Piedra Gorda.	Cuauhtémoc	Zacatecas	2	2	1	0	3	0	0	Encontraron un cadáver incompleto de un hombre, varios restos óseos de un hombre y el cráneo y una mandíbula de un tercero.
2102	Transparencia-Zacatecas	S/I	17/12/2017	Comunidad de la Luz y Puerta de Juan Alberto, Loreto, Zacatecas	Loreto	Zacatecas	1	0	Indeterminado	0	0	0	1	La Fiscalía encontró restos óseos de una persona, no identifica género ni causa de muerte pero sí edad: 22 años. ¿Cómo así?
2103	Transparencia-Zacatecas	S/I	26/12/2017	Semienterrados en el sitio de presa del proyecto de Camino Rojo de la Comunidad de San Tiburcio, Mazapil	Mazapil	Zacatecas	1	3	0	0	3	0	0	S/I
2104	Transparencia-Chihuahua	S/I	Sin Fecha	Predio del Ejido de Hucochi e inmediaciones del poblado Laguitos, Carretera San Bernavé.	Cusihuirachi	Chihuahua	1	3	0	0	3	0	0	cadáver

FIN